



**ДЕПАРТАМЕНТ
АРХИТЕКТУРЫ И ГРАДОСТРОИТЕЛЬСТВА
ВОРОНЕЖСКОЙ ОБЛАСТИ**

ПРИКАЗ

№ _____

г. Воронеж

**О внесении изменений в правила землепользования и застройки
Белогорьевского сельского поселения Подгоренского муниципального
района Воронежской области**

В соответствии с Градостроительным кодексом Российской Федерации, Законами Воронежской области от 07.07.2006 № 61-ОЗ «О регулировании градостроительной деятельности в Воронежской области», от 20.12.2018 № 173-ОЗ «О перераспределении полномочий по утверждению правил землепользования и застройки между органами местного самоуправления поселений Воронежской области, городского округа город Нововоронеж, Борисоглебского городского округа и исполнительными органами государственной власти Воронежской области», постановлением правительства Воронежской области от 31.12.2014 № 1240 «Об утверждении Положения о департаменте архитектуры и градостроительства Воронежской области», на основании приказа департамента архитектуры и градостроительства Воронежской области от 11.02.2021 № 45-01-04/116 «О подготовке проектов о внесении изменений в правила землепользования и застройки поселений Аннинского, Бобровского, Бутурлиновского, Верхнемамонского, Верхнехавского, Воробьёвского, Каширского, Лискинского, Новоусманского, Новохопёрского, Ольховатского, Павловского, Панинского, Поворинского, Подгоренского, Рамонского, Россошанского, Семилукского, Хохольского муниципальных районов Воронежской

области», с учетом заключения о результатах общественных обсуждений или публичных слушаний от _____ № _____

п р и к а з ы в а ю:

1. Внести в приказ департамента архитектуры и градостроительства Воронежской области от 10.04.2020 № 45-01-04/274 «Об утверждении правил землепользования и застройки Белогорьевского сельского поселения Подгоренского муниципального района Воронежской области» изменения, изложив правила землепользования и застройки Белогорьевского сельского поселения Подгоренского муниципального района Воронежской области в редакции согласно приложению к настоящему приказу.

2. Контроль исполнения настоящего приказа возложить на заместителя руководителя департамента архитектуры и градостроительства Воронежской области – начальника отдела территориального планирования Беляеву С.М.

Руководитель департамента
архитектуры и градостроительства
Воронежской области

А.А. Еренков

Приложение
к приказу департамента
архитектуры и
градостроительства
Воронежской области
от _____ № _____

«УТВЕРЖДЕНЫ
приказом департамента
архитектуры и градостроительства
Воронежской области
от 10.04.2020 № 45-01-04/274

**ПРАВИЛА ЗЕМЛЕПОЛЬЗОВАНИЯ И ЗАСТРОЙКИ
БЕЛОГОРЬЕВСКОГО СЕЛЬСКОГО ПОСЕЛЕНИЯ
ПОДГОРЕНСКОГО МУНИЦИПАЛЬНОГО РАЙОНА
ВОРОНЕЖСКОЙ ОБЛАСТИ**

**ЧАСТЬ I. ПОРЯДОК ПРИМЕНЕНИЯ ПРАВИЛ
ЗЕМЛЕПОЛЬЗОВАНИЯ И ЗАСТРОЙКИ И ВНЕСЕНИЯ В НИХ
ИЗМЕНЕНИЙ**

Раздел 1. Общие положения

**1. Предмет регулирования и цели подготовки Правил
землепользования и застройки Белогорьевского сельского поселения
Подгоренского муниципального района Воронежской области**

1. Правила землепользования и застройки Белогорьевского сельского поселения Подгоренского муниципального района Воронежской области (далее – Правила) являются документом градостроительного зонирования, который утверждается нормативным правовым актом департамента архитектуры и градостроительства Воронежской области и в котором устанавливаются территориальные зоны, градостроительные регламенты, порядок применения такого документа и порядок внесения в него изменений.

2. Правила разработаны в соответствии с Градостроительным кодексом Российской Федерации (далее – ГрК РФ), Земельным кодексом Российской Федерации, Федеральным законом от 06.10.2003 № 131-ФЗ «Об общих принципах организации местного самоуправления в Российской Федерации», иными нормативными правовыми актами Российской Федерации, Воронежской области, муниципальными правовыми актами муниципального образования с учетом положений нормативных актов и документов, определяющих основные направления социально-экономического и градостроительного развития муниципального образования, а также сведений Единого государственного реестра недвижимости, сведений, документов и материалов, содержащихся в государственных информационных системах обеспечения градостроительной деятельности.

3. Правила разработаны в целях:

- создания условий для устойчивого развития территории муниципального образования, сохранения окружающей среды и объектов культурного наследия;
- создания условий для планировки территории муниципального образования;
- обеспечения прав и законных интересов физических и юридических лиц, в том числе правообладателей земельных участков и объектов капитального строительства;
- создания условий для привлечения инвестиций, в том числе путем предоставления возможности выбора наиболее эффективных видов разрешенного использования земельных участков и объектов капитального строительства.

2. Основные понятия, используемые в Правилах

В настоящих Правилах используются основные понятия, установленные законодательством Российской Федерации.

3. Сфера применения Правил

1. Действие настоящих Правил распространяется на всю территорию Белогорьевского сельского поселения Подгоренского муниципального района Воронежской области. Правила обязательны для соблюдения органами государственной власти, органами местного самоуправления, физическими и юридическими лицами, при осуществлении ими градостроительной деятельности на территории Белогорьевского сельского поселения Подгоренского муниципального района Воронежской области.

2. Настоящие Правила применяются наряду с:

- техническими регламентами и иными обязательными требованиями, установленными в соответствии с законодательством в целях обеспечения безопасности жизни и здоровья людей, надежности и безопасности зданий, строений и сооружений, сохранения окружающей природной среды и объектов культурного наследия;
- региональными и местными нормативами градостроительного проектирования.

4. Содержание и порядок применения Правил

1. Правила включают в себя:

- 1) порядок их применения и внесения изменений в Правила;
- 2) карту градостроительного зонирования;
- 3) градостроительные регламенты.

Обязательным приложением к настоящим Правилам являются сведения о границах территориальных зон, которые должны содержать графическое описание местоположения границ территориальных зон, перечень координат характерных точек этих границ в системе координат, используемой для ведения Единого государственного реестра недвижимости.

2. Порядок применения Правил и внесения в них изменений включает в себя положения:

- 1) о регулировании землепользования и застройки;

2) об изменении видов разрешенного использования земельных участков и объектов капитального строительства физическими и юридическими лицами;

3) о подготовке документации по планировке территории органами местного самоуправления;

4) о проведении общественных обсуждений или публичных слушаний по вопросам землепользования и застройки;

5) о внесении изменений в Правила;

6) о регулировании иных вопросов землепользования и застройки.

5. Использование объектов недвижимости, не соответствующих настоящим Правилам

1. Земельные участки или объекты капитального строительства, виды разрешенного использования, предельные (минимальные и (или) максимальные) размеры и предельные параметры которых не соответствуют градостроительному регламенту, могут использоваться без установления срока приведения их в соответствие с градостроительным регламентом, за исключением случаев, если использование таких земельных участков и объектов капитального строительства опасно для жизни или здоровья человека, для окружающей среды, объектов культурного наследия.

2. Реконструкция указанных в подпункте 1 настоящего пункта объектов капитального строительства может осуществляться только путем приведения таких объектов в соответствие с градостроительным регламентом или путем уменьшения их несоответствия предельным параметрам разрешенного строительства, реконструкции. Изменение видов разрешенного использования указанных земельных участков и объектов капитального строительства может осуществляться путем приведения их в соответствие с видами разрешенного использования земельных участков и объектов капитального строительства, установленными градостроительным регламентом.

3. В случае если использование указанных в подпункте 1 настоящего пункта земельных участков и объектов капитального строительства продолжается и опасно для жизни или здоровья человека, для окружающей среды, объектов культурного наследия, в соответствии с федеральными законами может быть наложен запрет на использование таких земельных участков и объектов.

6. Открытость и доступность информации о землепользовании и застройке

1. Настоящие Правила являются открытыми и общедоступными.
2. Настоящие Правила подлежат опубликованию в порядке, установленном для официального опубликования нормативных правовых актов Воронежской области, и размещению в федеральной государственной информационной системе территориального планирования и в государственной информационной системе обеспечения градостроительной деятельности.

Раздел 2. Положения о регулировании землепользования и застройки

7. Перераспределение полномочий между органами местного самоуправления Белогорьевского сельского поселения Подгоренского муниципального района Воронежской области и департаментом архитектуры и градостроительства Воронежской области

1. На основании Закона Воронежской области от 20.12.2018 № 173-ОЗ «О перераспределении полномочий по утверждению правил землепользования и застройки между органами местного самоуправления поселений Воронежской области, городского округа город Нововоронеж, Борисоглебского городского округа и исполнительными органами государственной власти Воронежской области» (далее – Закон Воронежской области) и в соответствии со статьей 8.2 ГрК РФ, пунктом 6.1 статьи 26.3 Федерального закона от 06.10.1999 № 184-ФЗ «Об общих принципах

организации законодательных (представительных) и исполнительных органов государственной власти субъектов Российской Федерации», частью 1.2 статьи 17 Федерального закона от 06.10.2003 № 131-ФЗ «Об общих принципах организации местного самоуправления в Российской Федерации» полномочия по утверждению Правил перераспределены между органами местного самоуправления Белогорьевского сельского поселения Подгоренского муниципального района Воронежской области и департаментом архитектуры и градостроительства Воронежской области (далее – Уполномоченный орган) на срок, установленный Законом Воронежской области.

2. После истечения срока, указанного в Законе Воронежской области, полномочия Уполномоченного органа, предусмотренные настоящими Правилами, осуществляются органами местного самоуправления Белогорьевского сельского поселения Подгоренского муниципального района Воронежской области в соответствии с требованиями ГрК РФ.

8. Полномочия Уполномоченного органа по вопросам землепользования и застройки

1. Полномочия Уполномоченного органа по вопросам землепользования и застройки включают:

1) принятие решений о подготовке проекта Правил, о подготовке проекта о внесении изменений в Правила;

2) утверждение Правил, утверждение внесения изменений в Правила;

3) принятие решений о предоставлении разрешений на условно разрешенный вид использования объектов капитального строительства или земельного участка;

4) принятие решений о предоставлении разрешения на отклонение от предельных параметров разрешенного строительства, реконструкции объектов капитального строительства;

5) иные полномочия в соответствии с действующим законодательством.

9. Комиссия по подготовке проектов Правил

1. Комиссия по подготовке проектов правил землепользования и застройки поселений Воронежской области, городского округа город Нововоронеж, Борисоглебского городского округа (далее – Комиссия) является специально созданным постоянно действующим коллегиальным органом при Уполномоченном органе в целях реализации полномочий, указанных в пункте 8 настоящих Правил, перераспределенных в соответствии с Законом Воронежской области и обеспечения выполнения задач градостроительного зонирования.

2. Комиссия создается и прекращает свою деятельность приказом Уполномоченного органа.

3. Состав и порядок деятельности Комиссии утверждается приказом Уполномоченного органа.

Раздел 3. Положения об изменении видов разрешенного использования земельных участков и объектов капитального строительства физическими и юридическими лицами

10. Изменение видов разрешенного использования земельных участков и объектов капитального строительства

1. Для каждой из установленных настоящими Правилами территориальных зон могут устанавливаться основные, условно разрешенные и вспомогательные виды разрешенного использования земельных участков и объектов капитального строительства.

2. Изменение одного вида разрешенного использования земельных участков и объектов капитального строительства на другой вид такого использования осуществляется в соответствии с градостроительным регламентом при условии соблюдения требований технических регламентов.

3. Основные и вспомогательные виды разрешенного использования земельных участков и объектов капитального строительства правообладателями земельных участков и объектов капитального строительства, за исключением органов государственной власти, органов местного самоуправления, государственных и муниципальных учреждений, государственных и муниципальных унитарных предприятий, выбираются самостоятельно без дополнительных разрешений и согласования.

4. Решения об изменении одного вида разрешенного использования земельных участков и объектов капитального строительства, расположенных на землях, на которые действие градостроительных регламентов не распространяется или для которых градостроительные регламенты не устанавливаются, на другой вид такого использования принимаются в соответствии с федеральными законами.

11. Предоставление разрешения на условно разрешенный вид использования земельного участка или объекта капитального строительства

1. Физическое или юридическое лицо, заинтересованное в предоставлении разрешения на условно разрешенный вид использования земельного участка или объекта капитального строительства (далее - разрешение на условно разрешенный вид использования), направляет заявление о предоставлении разрешения на условно разрешенный вид использования в Комиссию. Заявление о предоставлении разрешения на условно разрешенный вид использования может быть направлено в форме электронного документа, подписанного электронной подписью в соответствии с требованиями Федерального закона от 06.04.2011 № 63-ФЗ «Об электронной подписи».

2. Порядок предоставления разрешения на условно разрешенный вид использования земельного участка или объекта капитального строительства определен статьей 39 ГрК РФ.

3. Проект решения о предоставлении разрешения на условно разрешенный вид использования подлежит рассмотрению на общественных обсуждениях или публичных слушаниях, проводимых в порядке, установленном статьей 5.1 ГрК РФ, с учетом положений статьи 39 ГрК РФ.

12. Предоставление разрешения на отклонение от предельных параметров разрешенного строительства, реконструкции объектов капитального строительства

1. Правообладатели земельных участков, размеры которых меньше установленных градостроительным регламентом минимальных размеров земельных участков либо конфигурация, инженерно-геологические или иные характеристики которых неблагоприятны для застройки, вправе обратиться за разрешениями на отклонение от предельных параметров разрешенного строительства, реконструкции объектов капитального строительства (далее также – разрешение на отклонение от предельных параметров).

2. Правообладатели земельных участков вправе обратиться за разрешениями на отклонение от предельных параметров разрешенного строительства, реконструкции объектов капитального строительства, если такое отклонение необходимо в целях однократного изменения одного или нескольких предельных параметров разрешенного строительства, реконструкции объектов капитального строительства, установленных градостроительным регламентом для конкретной территориальной зоны, не более чем на десять процентов.

3. Порядок предоставления разрешения на отклонение от предельных параметров определен статьей 40 ГрК РФ.

4. Проект решения о предоставлении разрешения на отклонение от предельных параметров подлежит рассмотрению на общественных обсуждениях или публичных слушаниях, проводимых в порядке, установленном статьей 5.1 ГрК РФ, с учетом положений статьи 39 ГрК РФ, за исключением случая, указанного в части 1.1 статьи 40 ГрК РФ.

Раздел 4. Положения о подготовке документации по планировке территории органами местного самоуправления

13. Общие положения о подготовке документации по планировке территории

1. Подготовка документации по планировке территории осуществляется в целях обеспечения устойчивого развития территорий, в том числе выделения элементов планировочной структуры, установления границ земельных участков, установления границ зон планируемого размещения объектов капитального строительства.

2. Подготовка документации по планировке территории осуществляется в соответствии с главой 5 ГрК РФ.

3. Состав и содержание документации по планировке территории определяется ГрК РФ.

Раздел 5. Положения о проведении общественных обсуждений или публичных слушаний по вопросам землепользования и застройки

14. Общие положения о порядке проведения общественных обсуждений или публичных слушаний в сфере градостроительной деятельности

1. В целях соблюдения права человека на благоприятные условия жизнедеятельности, прав и законных интересов правообладателей земельных участков и объектов капитального строительства по проектам правил землепользования и застройки, проектам планировки территории, проектам межевания территории, проектам, предусматривающим внесение изменений в один из указанных утвержденных документов, проектам решений о предоставлении разрешения на условно разрешенный вид использования земельного участка или объекта капитального строительства, проектам решений о предоставлении разрешения на отклонение от предельных параметров разрешенного строительства, реконструкции объектов капитального строительства в соответствии с уставом муниципального

образования и (или) нормативным правовым актом представительного органа муниципального образования и с учетом положений ГрК РФ проводятся общественные обсуждения или публичные слушания, за исключением случаев, предусмотренных ГрК РФ и другими федеральными законами.

2. Порядок проведения общественных обсуждений или публичных слушаний определяется ГрК РФ, Уставом Белогорьевского сельского поселения Подгоренского муниципального района Воронежской области и (или) нормативным правовым актом представительного органа муниципального образования.

Раздел 6. Положения о внесении изменений в Правила

15. Основания и порядок внесения изменений в Правила

1. Основания для рассмотрения вопроса о внесении изменений в настоящие Правила предусмотрены статьей 33 ГрК РФ.

2. Внесение изменений в Правила осуществляется в порядке, предусмотренном статьями 31 и 32 ГрК РФ, с учетом особенностей, установленных статьей 33 ГрК РФ.

Раздел 7. Положения о регулировании иных вопросов землепользования и застройки

16. Общие принципы регулирования иных вопросов землепользования и застройки на территории Белогорьевского сельского поселения Подгоренского муниципального района Воронежской области

Иные вопросы землепользования и застройки на территории Белогорьевского сельского поселения Подгоренского муниципального района Воронежской области регулируются законодательством Российской Федерации, Воронежской области, муниципальными правовыми актами Белогорьевского сельского поселения Подгоренского муниципального района Воронежской области.

ЧАСТЬ II. КАРТА ГРАДОСТРОИТЕЛЬНОГО ЗОНИРОВАНИЯ

17. Карты градостроительного зонирования

1. Карта градостроительного зонирования территории Белогорьевского сельского поселения Подгоренского муниципального района Воронежской области.



ПРАВИЛА ЗЕМЛЕПОЛЬЗОВАНИЯ И ЗАСТРОЙКИ
Карта градостроительного зонирования территории
 Белогорьевского сельского поселения Подгоренского муниципального района Воронежской области

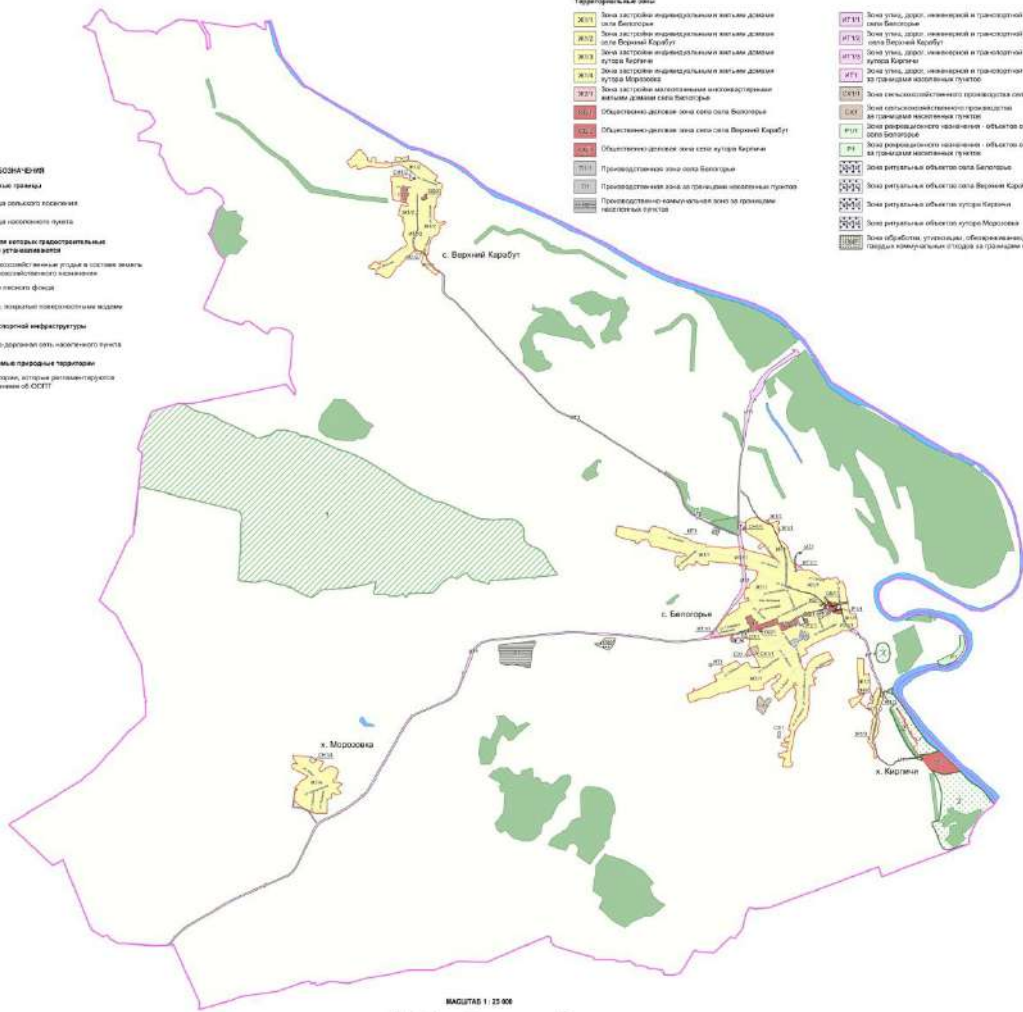
УСЛОВНЫЕ ОБОЗНАЧЕНИЯ

- Территориальные границы**
- Граница сельского поселения
 - Граница городского пункта
- Территории, для которых градостроительные регламенты не устанавливаются**
- Сельскохозяйственные угодья и системы орошения
 - Земли лесного фонда
 - Земли, изъятые для государственных нужд
- Объекты транспортной инфраструктуры**
- Улично-дорожная сеть городского пункта
- Особо охраняемые природные территории**
- Территории, отнесенные к особо охраняемым природным территориям

Территориальные зоны

- X011 Зона застройки индивидуальными жилыми домами села Белогорье
- X012 Зона застройки индивидуальными жилыми домами села Верхний Карбуц
- X013 Зона застройки индивидуальными жилыми домами с/пос. Кирсанов
- X014 Зона застройки индивидуальными жилыми домами с/пос. Морозово
- X021 Зона застройки многоквартирными многоквартирными жилыми домами села Белогорье
- X022 Общественно-деловая зона села села Белогорье
- X023 Общественно-деловая зона села села Верхний Карбуц
- X024 Общественно-деловая зона села Кирсанов
- X025 Промышленно-деловая зона села Белогорье
- X031 Промышленно-деловая зона за пределами населенных пунктов
- X032 Промышленно-деловая зона за пределами населенных пунктов

- ИТ01 Зона улиц, дорог, инженерной и транспортной инфраструктуры села Белогорье
- ИТ02 Зона улиц, дорог, инженерной и транспортной инфраструктуры села Верхний Карбуц
- ИТ03 Зона улиц, дорог, инженерной и транспортной инфраструктуры с/пос. Кирсанов
- ИТ04 Зона улиц, дорог, инженерной и транспортной инфраструктуры с/пос. Морозово
- ИТ05 Зона инженерно-технического обслуживания за пределами населенных пунктов
- ИТ06 Зона инженерно-технического обслуживания за пределами населенных пунктов
- ИТ07 Зона инженерно-технического обслуживания за пределами населенных пунктов
- ИТ08 Зона инженерно-технического обслуживания за пределами населенных пунктов
- ИТ09 Зона инженерно-технического обслуживания за пределами населенных пунктов
- ИТ10 Зона инженерно-технического обслуживания за пределами населенных пунктов
- ИТ11 Зона инженерно-технического обслуживания за пределами населенных пунктов
- ИТ12 Зона инженерно-технического обслуживания за пределами населенных пунктов
- ИТ13 Зона инженерно-технического обслуживания за пределами населенных пунктов
- ИТ14 Зона инженерно-технического обслуживания за пределами населенных пунктов
- ИТ15 Зона инженерно-технического обслуживания за пределами населенных пунктов
- ИТ16 Зона инженерно-технического обслуживания за пределами населенных пунктов
- ИТ17 Зона инженерно-технического обслуживания за пределами населенных пунктов
- ИТ18 Зона инженерно-технического обслуживания за пределами населенных пунктов
- ИТ19 Зона инженерно-технического обслуживания за пределами населенных пунктов
- ИТ20 Зона инженерно-технического обслуживания за пределами населенных пунктов

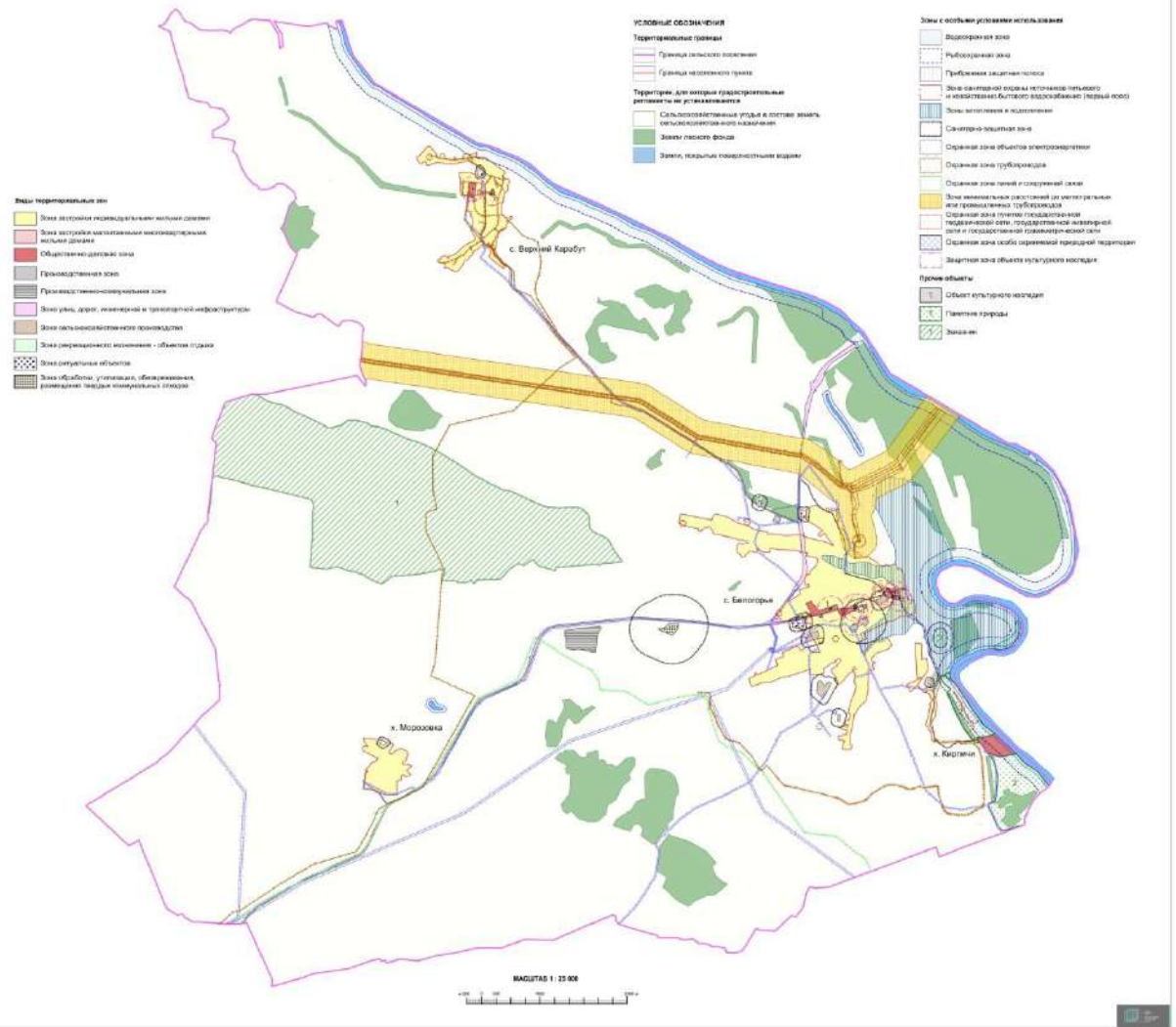


2. Карта градостроительного зонирования с отображением зон с особыми условиями использования территории Белогорьевского сельского поселения Подгоренского муниципального района Воронежской области.



ПРАВИЛА ЗЕМЛЕПОЛЬЗОВАНИЯ И ЗАСТРОЙКИ

Карта градостроительного зонирования с отображением зон с особыми условиями использования территории
 Белогорьевского сельского поселения Подгоренского муниципального района Воронежской области



2.1. На территории Белогорьевского сельского поселения Подгоренского муниципального района Воронежской области располагаются следующие особо охраняемые природные территории (далее – ООПТ):

№ п/п	Наименование ООПТ	Сведения о границах территории ООПТ	Сведения о границах охранной зоны ООПТ
1.	Государственный комплексный природный заказник областного значения «Гарус»	Постановление правительства Воронежской области от 27.01.2014 № 64 «Об утверждении положения о государственном комплексном природном заказнике областного значения «Гарус»	Не установлена
2.	Памятник природы областного значения «Урочище «Белогорье»	Постановление правительства Воронежской области от 25.03.2013 № 222 «Об утверждении границ и режимов особой охраны территорий отдельных памятников природы областного значения»	Не установлена
3.	Памятник природы областного значения «Урочище «Басовские кручи»	Постановление правительства Воронежской области от 29.10.2018 № 942 «Об утверждении границ и режимов особой охраны территорий отдельных памятников природы областного значения»	Постановление правительства Воронежской области от 08.11.2019 № 1086 «О создании охранных зон отдельных особо охраняемых природных территорий областного значения»

Населенный пункт хутор Кирпичи частично расположен в границах ООПТ - памятник природы областного значения «Урочище «Белогорье».

Правовой режим использования земельных участков, расположенных в границах ООПТ, определяется положением об ООПТ в соответствии с Федеральным законом от 14.03.1995 № 33-ФЗ «Об особо охраняемых природных территориях», при этом градостроительные регламенты в отношении такой территории настоящими Правилами не устанавливаются.

2.2. На территории Белогорьевского сельского поселения Подгоренского муниципального района Воронежской области располагаются следующие объекты культурного наследия:

№ п/п	Наименование объекта культурного наследия	Сведения о границах территории объекта культурного наследия	Сведения о границах защитной зоны объекта культурного наследия	Сведения о границах зоны охраны объекта культурного наследия
1	Школа земская, в которой учился М. Г. Слюсарев	Не установлена	Установлена приказом управления по охране объектов культурного наследия Воронежской области от 19.11.2019 № 71-01-07/297 «Об утверждении графического описания местоположения границ (с перечнем координат характерных точек этих границ) защитных зон объектов культурного наследия, расположенных на территории Воронежской области» (далее – приказ от 19.11.2019 № 71-01-07/297)	Не установлена
2	Лавка	Не установлена	200 м*	Не установлена
3	Больница земская	Не установлена	Установлена приказом от 19.11.2019 № 71-01-07/297	Не установлена
4	Братская могила № 242	Не установлена	Установлена приказом от 19.11.2019 № 71-01-07/297	Не установлена
5	Дом жилой	Не установлена	200 м*	Не установлена
6	Торговый корпус Спасской церкви	Не установлена	200 м*	Не установлена
7	Правление волостное	Не установлена	Установлена приказом от 19.11.2019 № 71-01-07/297	Не установлена
8	Лавка купца Малюкова	Не установлена	200 м*	Не установлена
9	Церковь Рождества Богородицы	Не установлена	Установлена приказом от 19.11.2019 № 71-01-07/297	Не установлена
10	Школа, в которой учился В.Ф. Кирьянов	Не установлена	200 м*	Не установлена

* в соответствии со ст. 34.1. Федерального закона от 25.06.2002 № 73-ФЗ «Об объектах культурного наследия (памятниках истории и культуры) народов Российской Федерации».

18. Перечень территориальных зон, установленных на карте градостроительного зонирования

1. Порядок установления территориальных зон определен статьей 34 ГрК РФ. На карте градостроительного зонирования установлены следующие виды территориальных зон:

Наименование территориальной зоны	Кодовое обозначение территориальной зоны
Жилые зоны	
Зона застройки индивидуальными жилыми домами	Ж1
Зона застройки малоэтажными многоквартирными жилыми домами	Ж2
Общественно-деловые зоны	
Общественно-деловая зона	ОД
Производственные и коммунально-складские зоны	
Производственная зона	П1
Производственно-коммунальная зона	П2
Зоны инженерной и транспортной инфраструктуры	
Зона улиц, дорог, инженерной и транспортной инфраструктуры	ИТ1
Зоны сельскохозяйственного использования	
Зона сельскохозяйственного производства	СХ1
Зоны рекреационного назначения	
Зона рекреационного назначения - объектов отдыха	Р1
Зоны специального назначения	
Зона ритуальных объектов	СН1
Зона обработки, утилизации, обезвреживания, размещения твердых коммунальных отходов	СН2

2. Настоящими Правилами на территории Белогорьевского сельского поселения Подгоренского муниципального района Воронежской области установлены следующие территориальные зоны:

Наименование территориальной зоны	Кодовое обозначение территориальной зоны
Жилые зоны	
Зона застройки индивидуальными жилыми домами села Белогорье	Ж1/1
Зона застройки индивидуальными жилыми домами села Верхний Карабут	Ж1/2
Зона застройки индивидуальными жилыми домами хутора Кирпичи	Ж1/3
Зона застройки индивидуальными жилыми домами хутора Морозовка	Ж1/4
Зона застройки малоэтажными многоквартирными жилыми домами села Белогорье	Ж2/1
Общественно-деловые зоны	
Общественно-деловая зона села Белогорье	ОД/1
Общественно-деловая зона села Верхний Карабут	ОД/2
Общественно-деловая зона хутора Кирпичи	ОД/3
Производственные и коммунально-складские зоны	

Наименование территориальной зоны	Кодовое обозначение территориальной зоны
Производственная зона села Белогорье	П1/1
Производственная зона за границами населенных пунктов	П1
Производственно-коммунальная зона за границами населенных пунктов	П2
Зоны инженерной и транспортной инфраструктуры	
Зона улиц, дорог, инженерной и транспортной инфраструктуры села Белогорье	ИТ1/1
Зона улиц, дорог, инженерной и транспортной инфраструктуры села Верхний Карабут	ИТ1/2
Зона улиц, дорог, инженерной и транспортной инфраструктуры хутора Кирпичи	ИТ1/3
Зона улиц, дорог, инженерной и транспортной инфраструктуры за границами населенных пунктов	ИТ1
Зоны сельскохозяйственного использования	
Зона сельскохозяйственного производства села Белогорье	СХ1/1
Зона сельскохозяйственного производства за границами населенных пунктов	СХ1
Зоны рекреационного назначения	
Зона рекреационного назначения - объектов отдыха села Белогорье	Р1/1
Зона рекреационного назначения - объектов отдыха за границами населенных пунктов	Р1
Зоны специального назначения	
Зона ритуальных объектов села Белогорье	СН1/1
Зона ритуальных объектов села Верхний Карабут	СН1/2
Зона ритуальных объектов хутора Кирпичи	СН1/3
Зона ритуальных объектов хутора Морозовка	СН1/4
Зона обработки, утилизации, обезвреживания, размещения твердых коммунальных отходов за границами населенных пунктов	СН2

3. Сведения о границах территориальных зон, содержащие графическое описание местоположения границ территориальных зон, перечень координат характерных точек границ территориальных зон села Белогорье, являются приложением № 1 к настоящим Правилам.

4. Сведения о границах территориальных зон, содержащие графическое описание местоположения границ территориальных зон, перечень координат характерных точек границ территориальных зон села Верхний Карабут, являются приложением № 2 к настоящим Правилам.

5. Сведения о границах территориальных зон, содержащие графическое описание местоположения границ территориальных зон, перечень координат характерных точек границ территориальных зон хутора Кирпичи, являются приложением № 3 к настоящим Правилам.

6. Сведения о границах территориальных зон, содержащие графическое описание местоположения границ территориальных зон, перечень координат характерных точек границ территориальных зон хутора Морозовка, являются приложением № 4 к настоящим Правилам.

7. Сведения о границах территориальных зон, содержащие графическое описание местоположения границ территориальных зон, перечень координат характерных точек границ территориальных зон, расположенных за границами населенных пунктов на территории Белогорьевского сельского поселения, являются приложением № 5 к настоящим Правилам.

ЧАСТЬ III. ГРАДОСТРОИТЕЛЬНЫЕ РЕГЛАМЕНТЫ

19. Общие положения о градостроительном регламенте

1. Градостроительным регламентом определяется правовой режим земельных участков, равно как всего, что находится над и под поверхностью земельных участков и используется в процессе их застройки и последующей эксплуатации объектов капитального строительства.

2. Действие градостроительного регламента распространяется в равной мере на все земельные участки и объекты капитального строительства, расположенные в пределах границ территориальной зоны, обозначенной на карте градостроительного зонирования.

3. Земли и земельные участки, на которые действие градостроительных регламентов не распространяется или для которых градостроительные регламенты не устанавливаются, определены статьей 36 ГрК РФ.

20. Виды разрешенного использования

1. Разрешенное использование земельных участков и объектов капитального строительства может быть следующих видов:

- основные виды разрешенного использования;
- условно разрешенные виды использования;
- вспомогательные виды разрешенного использования, допустимые только в качестве дополнительных по отношению к основным видам разрешенного использования и условно разрешенным видам использования и осуществляемые совместно с ними.

2. Виды разрешенного использования (далее – ВРИ) земельных участков в настоящих Правилах определяются в соответствии с приказом Федеральной службы государственной регистрации, кадастра и картографии от 10.11.2020 № П/0412 «Об утверждении классификатора видов разрешенного использования земельных участков».

21. Градостроительные регламенты территориальных зон

1. Градостроительные регламенты территориальных зон Ж1/1, Ж1/2, Ж1/3, Ж1/4

№ п/п	Код ВРИ	Наименование ВРИ	Предельные (минимальные и (или) максимальные) размеры земельных участков, в том числе их площадь, м ²		Максимальный процент застройки в границах земельного участка	Предельное количество этажей или предельная высота зданий, строений, сооружений	Минимальные отступы от границ земельных участков в целях определения мест допустимого размещения зданий, строений, сооружений, за пределами которых запрещено строительство зданий, строений, сооружений
			min	max			
ОСНОВНЫЕ ВИДЫ РАЗРЕШЕННОГО ИСПОЛЬЗОВАНИЯ ЗЕМЕЛЬНЫХ УЧАСТКОВ И ОБЪЕКТОВ КАПИТАЛЬНОГО СТРОИТЕЛЬСТВА							
1	2.1	Для индивидуального жилищного строительства	300	3000	50%	3 этажа*	3 метра**
2	2.3	Блокированная жилая застройка	80	3000	50%	3 этажа*	3 метра**; 0 метров – при примыкании к соседним зданиям
3	2.2	Для ведения личного подсобного хозяйства (приусадебный земельный участок)	300	5000	30%	3 этажа*	3 метра**
4	1.19	Сенокошение	600	50000	0%	не подлежат установлению	
5	1.20	Выпас сельскохозяйственных животных	300	50000	0%	не подлежат установлению	
6	3.1.1	Предоставление коммунальных услуг	не подлежит установлению	5000	не подлежат установлению		
7	3.1.2	Административные здания организаций, обеспечивающих предоставление коммунальных услуг	не подлежат установлению		60%	3 этажа	3 метра
8	3.2.2	Оказание социальной помощи населению	не подлежат установлению		60%	3 этажа	3 метра

№ п/п	Код ВРИ	Наименование ВРИ	Предельные (минимальные и (или) максимальные) размеры земельных участков, в том числе их площадь, м ²		Максимальный процент застройки в границах земельного участка	Предельное количество этажей или предельная высота зданий, строений, сооружений	Минимальные отступы от границ земельных участков в целях определения мест допустимого размещения зданий, строений, сооружений, за пределами которых запрещено строительство зданий, строений, сооружений
			min	max			
9	3.2.3	Оказание услуг связи	не подлежат установлению		60%	3 этажа	3 метра
10	3.4.1	Амбулаторно-поликлиническое обслуживание	не подлежат установлению			3 этажа	3 метра
11	3.5.1	Дошкольное, начальное и среднее общее образование	не подлежат установлению			4 этажа	3 метра
12	3.6.2.	Парки культуры и отдыха	не подлежат установлению				
13	5.1.3	Площадки для занятий спортом	не подлежат установлению				
14	9.3	Историко-культурная деятельность	не подлежат установлению				
15	12.0	Земельные участки (территории) общего пользования	не подлежат установлению				
16	12.0.1	Улично-дорожная сеть	не подлежат установлению				
17	12.0.2	Благоустройство территории	не подлежат установлению				
18	13.1	Ведение огородничества	400	5000	0%		не подлежат установлению
УСЛОВНО РАЗРЕШЕННЫЕ ВИДЫ ИСПОЛЬЗОВАНИЯ ЗЕМЕЛЬНЫХ УЧАСТКОВ И ОБЪЕКТОВ КАПИТАЛЬНОГО СТРОИТЕЛЬСТВА							
19	2.1.1	Малоэтажная многоквартирная жилая застройка	600	не подлежит установлению	45%	4 этажа	6 метров
20	2.7.1	Хранение автотранспорта	не подлежат установлению				

№ п/п	Код ВРИ	Наименование ВРИ	Предельные (минимальные и (или) максимальные) размеры земельных участков, в том числе их площадь, м ²		Максимальный процент застройки в границах земельного участка	Предельное количество этажей или предельная высота зданий, строений, сооружений	Минимальные отступы от границ земельных участков в целях определения мест допустимого размещения зданий, строений, сооружений, за пределами которых запрещено строительство зданий, строений, сооружений
			min	max			
21	3.2.4	Общежития	600	не подлежит установлению	45%	4 этажа	6 метров
22	3.3	Бытовое обслуживание	200	5000	60%	3 этажа	3 метра
23	3.10. 1	Амбулаторное ветеринарное обслуживание	200	5000	60%	3 этажа	3 метра
24	4.1	Деловое управление	не подлежат установлению		60%	4 этажа	3 метра
25	4.4	Магазины	200	5000	60%	3 этажа	3 метра
26	4.6	Общественное питание	200	5000	50%	3 этажа	3 метра
27	4.9	Служебные гаражи	не подлежит установлению	5000	60%	не подлежит установлению	3 метра
28	5.1.2	Обеспечение занятий спортом в помещениях	не подлежат установлению		45%	не подлежит установлению	3 метра
29	13.2	Ведение садоводства	400	2000	30%	3 этажа	3 метра

* для вспомогательных видов – 1 этаж;

** от вспомогательных видов – 1 метр.

Не допускается размещать со стороны улицы вспомогательные строения, за исключением гаражей. Допускается блокировка хозяйственных построек на смежных земельных участках по взаимному согласию домовладельцев с учетом пожарных требований.

Ограничения использования земельных участков и объектов капитального строительства, устанавливаемые в соответствии с законодательством Российской Федерации, определяются пунктом 22 настоящих Правил.

2. Градостроительный регламент территориальной зоны Ж2/1

№ п/п	Код ВРИ	Наименование ВРИ	Предельные (минимальные и (или) максимальные) размеры земельных участков, в том числе их площадь, м ²		Максимальный процент застройки в границах земельного участка	Предельное количество этажей или предельная высота зданий, строений, сооружений	Минимальные отступы от границ земельных участков в целях определения мест допустимого размещения зданий, строений, сооружений, за пределами которых запрещено строительство зданий, строений, сооружений
			min	max			
ОСНОВНЫЕ ВИДЫ РАЗРЕШЕННОГО ИСПОЛЬЗОВАНИЯ ЗЕМЕЛЬНЫХ УЧАСТКОВ И ОБЪЕКТОВ КАПИТАЛЬНОГО СТРОИТЕЛЬСТВА							
1	2.1.1	Малоэтажная многоквартирная жилая застройка	600	не подлежит установлению	45%	4 этажа	6 метров
2	3.1.1	Предоставление коммунальных услуг	не подлежит установлению	5000	не подлежат установлению		
3	5.1.2	Обеспечение занятий спортом в помещениях	не подлежат установлению		50%	не подлежит установлению	3 метра
4	5.1.3	Площадки для занятий спортом	не подлежат установлению				
5	12.0	Земельные участки (территории) общего пользования	не подлежат установлению				
6	12.0.1	Улично-дорожная сеть	не подлежат установлению				
7	12.0.2	Благоустройство территории	не подлежат установлению				
УСЛОВНО РАЗРЕШЕННЫЕ ВИДЫ ИСПОЛЬЗОВАНИЯ ЗЕМЕЛЬНЫХ УЧАСТКОВ И ОБЪЕКТОВ КАПИТАЛЬНОГО СТРОИТЕЛЬСТВА							
8	4.4	Магазины	200	5000	50%	3 этажа	3 метра

Ограничения использования земельных участков и объектов капитального строительства, устанавливаемые в соответствии с законодательством Российской Федерации, определяются пунктом 22 настоящих Правил.

3. Градостроительные регламенты территориальных зон ОД/1, ОД/2, ОД/3

№ п/п	Код ВРИ	Наименование ВРИ	Предельные (минимальные и (или) максимальные) размеры земельных участков, в том числе их площадь, м ²		Максимальный процент застройки в границах земельного участка	Предельное количество этажей или предельная высота зданий, строений, сооружений	Минимальные отступы от границ земельных участков в целях определения мест допустимого размещения зданий, строений, сооружений, за пределами которых запрещено строительство зданий, строений, сооружений
			min	max			
ОСНОВНЫЕ ВИДЫ РАЗРЕШЕННОГО ИСПОЛЬЗОВАНИЯ ЗЕМЕЛЬНЫХ УЧАСТКОВ И ОБЪЕКТОВ КАПИТАЛЬНОГО СТРОИТЕЛЬСТВА							
1	3.1.1	Предоставление коммунальных услуг	не подлежит установлению	5000	не подлежат установлению		
2	3.1.2	Административные здания организаций, обеспечивающих предоставление коммунальных услуг	не подлежат установлению		60%	не подлежит установлению	3 метра
3	3.2.2	Оказание социальной помощи населению	не подлежат установлению		60%	не подлежит установлению	6 метров
4	3.2.3	Оказание услуг связи	не подлежат установлению		60%	не подлежит установлению	6 метров
5	3.3	Бытовое обслуживание	200	не подлежит установлению	60%	не подлежит установлению	6 метров
6	3.4.1	Амбулаторно-поликлиническое обслуживание	не подлежат установлению			не подлежит установлению	6 метров
7	3.4.2	Стационарное медицинское обслуживание	не подлежат установлению		45%	не подлежит установлению	6 метров
8	3.5.1	Дошкольное, начальное и среднее общее образование	не подлежат установлению			4 этажа	6 метров
9	3.6.1	Объекты культурно-досуговой деятельности	не подлежат установлению		60%	не подлежит установлению	6 метров
10	3.6.2.	Парки культуры и отдыха	не подлежат установлению				

№ п/п	Код ВРИ	Наименование ВРИ	Предельные (минимальные и (или) максимальные) размеры земельных участков, в том числе их площадь, м ²		Максимальный процент застройки в границах земельного участка	Предельное количество этажей или предельная высота зданий, строений, сооружений	Минимальные отступы от границ земельных участков в целях определения мест допустимого размещения зданий, строений, сооружений, за пределами которых запрещено строительство зданий, строений, сооружений
			min	max			
11	3.7.1	Осуществление религиозных обрядов	не подлежат установлению				6 метров
12	3.7.2	Религиозное управление и образование	не подлежат установлению				6 метров
13	3.8.1	Государственное управление	не подлежат установлению		60%	не подлежит установлению	6 метров
14	3.10.1	Амбулаторное ветеринарное обслуживание	не подлежат установлению		60%	3 этажа	3 метра
15	4.1	Деловое управление	не подлежат установлению		50%	не подлежит установлению	6 метров
16	4.3	Рынки	не подлежат установлению		45%	не подлежит установлению	6 метров
17	4.4	Магазины	200	не подлежит установлению	60%	не подлежит установлению	3 метра
18	4.5	Банковская и страховая деятельность	не подлежат установлению		60%	не подлежит установлению	6 метров
19	4.6	Общественное питание	400	не подлежит установлению	50%	не подлежит установлению	6 метров
20	4.7	Гостиничное обслуживание	600	не подлежит установлению	45%	не подлежит установлению	6 метров
21	4.8.1	Развлекательные мероприятия	не подлежат установлению		45%	не подлежит установлению	6 метров
22	4.9	Служебные гаражи	не подлежат установлению				3 метра
23	5.1.2	Обеспечение занятий спортом в помещениях	не подлежат установлению		45%	не подлежит установлению	6 метров
24	5.1.3	Площадки для занятий	не подлежат установлению				

№ п/п	Код ВРИ	Наименование ВРИ	Предельные (минимальные и (или) максимальные) размеры земельных участков, в том числе их площадь, м ²		Максимальный процент застройки в границах земельного участка	Предельное количество этажей или предельная высота зданий, строений, сооружений	Минимальные отступы от границ земельных участков в целях определения мест допустимого размещения зданий, строений, сооружений, за пределами которых запрещено строительство зданий, строений, сооружений
			min	max			
		спортом					
25	8.3	Обеспечение внутреннего правопорядка	не подлежат установлению				3 метра
26	9.3	Историко-культурная деятельность	не подлежат установлению				
27	11.1	Общее пользование водными объектами	не подлежат установлению				
28	12.0	Земельные участки (территории) общего пользования	не подлежат установлению				
29	12.0.1	Улично-дорожная сеть	не подлежат установлению				
30	12.0.2	Благоустройство территории	не подлежат установлению				
УСЛОВНО РАЗРЕШЕННЫЕ ВИДЫ ИСПОЛЬЗОВАНИЯ ЗЕМЕЛЬНЫХ УЧАСТКОВ И ОБЪЕКТОВ КАПИТАЛЬНОГО СТРОИТЕЛЬСТВА							
31	2.1	Для индивидуального жилищного строительства	300	3000	50%	3 этажа*	3 метра**
32	2.1.1	Малоэтажная многоквартирная жилая застройка	600	не подлежит установлению	45%	4 этажа	6 метров
33	2.3	Блокированная жилая застройка	80	3000	50%	3 этажа*	3 метра**; 0 метров – при примыкании к соседним зданиям
34	2.7.1	Хранение автотранспорта	не подлежат установлению				1 метр

* для вспомогательных видов – 1 этаж;

** от вспомогательных видов – 1 метр.

Не допускается размещать со стороны улицы вспомогательные строения, за исключением гаражей. Допускается блокировка хозяйственных построек на смежных земельных участках по взаимному согласию домовладельцев с учетом пожарных требований.

В отношении части земельных участков, расположенных в границах ООПТ - памятник природы областного значения «Урочище «Белогорье», правовой режим использования определяется постановлением правительства Воронежской области от 25.03.2013 № 222 «Об утверждении границ и режимов особой охраны территорий отдельных памятников природы областного значения».

Ограничения использования земельных участков и объектов капитального строительства, устанавливаемые в соответствии с законодательством Российской Федерации, определяются пунктом 22 настоящих Правил.

4. Градостроительные регламенты территориальных зон П1/1, П1

№ п/п	Код ВРИ	Наименование ВРИ	Предельные (минимальные и (или) максимальные) размеры земельных участков, в том числе их площадь, м ²		Максимальный процент застройки в границах земельного участка	Предельное количество этажей или предельная высота зданий, строений, сооружений	Минимальные отступы от границ земельных участков в целях определения мест допустимого размещения зданий, строений, сооружений, за пределами которых запрещено строительство зданий, строений, сооружений
			min	max			
ОСНОВНЫЕ ВИДЫ РАЗРЕШЕННОГО ИСПОЛЬЗОВАНИЯ ЗЕМЕЛЬНЫХ УЧАСТКОВ И ОБЪЕКТОВ КАПИТАЛЬНОГО СТРОИТЕЛЬСТВА							
1	1.15	Хранение и переработка сельскохозяйственной продукции	не подлежат установлению				3 метра
2	1.18	Обеспечение сельскохозяйственного производства	не подлежат установлению				3 метра
3	3.1	Коммунальное	не подлежат установлению				

№ п/п	Код ВРИ	Наименование ВРИ	Предельные (минимальные и (или) максимальные) размеры земельных участков, в том числе их площадь, м ²		Максимальный процент застройки в границах земельного участка	Предельное количество этажей или предельная высота зданий, строений, сооружений	Минимальные отступы от границ земельных участков в целях определения мест допустимого размещения зданий, строений, сооружений, за пределами которых запрещено строительство зданий, строений, сооружений
			min	max			
		обслуживание					
4	6.3	Легкая промышленность	не подлежат установлению				3 метра
5	6.4	Пищевая промышленность	не подлежат установлению				3 метра
6	6.6	Строительная промышленность	не подлежат установлению				3 метра
7	6.8	Связь	не подлежат установлению				3 метра
8	6.9	Склад	не подлежат установлению		60%	не подлежит установлению	3 метра
9	6.9.1	Складские площадки	не подлежат установлению				
10	4.1	Деловое управление	не подлежат установлению		50%	не подлежит установлению	3 метра
11	4.6	Общественное питание	400	не подлежит установлению	50%	не подлежит установлению	3 метра
12	4.9	Служебные гаражи	не подлежат установлению				3 метра
13	4.9.1.1	Заправка транспортных средств	не подлежат установлению				3 метра
14	4.9.1.3	Автомобильные мойки	не подлежат установлению				3 метра
15	4.9.1.4	Ремонт автомобилей	не подлежат установлению				3 метра
16	12.0	Земельные участки (территории) общего пользования	не подлежат установлению				
17	12.0.1	Улично-дорожная сеть	не подлежат установлению				
18	12.0.2	Благоустройство территории	не подлежат установлению				
УСЛОВНО РАЗРЕШЕННЫЕ ВИДЫ ИСПОЛЬЗОВАНИЯ ЗЕМЕЛЬНЫХ УЧАСТКОВ И ОБЪЕКТОВ КАПИТАЛЬНОГО СТРОИТЕЛЬСТВА							
19	3.2.4	Общежития	600	не подлежит	45%	не подлежит	6 метров

№ п/п	Код ВРИ	Наименование ВРИ	Предельные (минимальные и (или) максимальные) размеры земельных участков, в том числе их площадь, м ²		Максимальный процент застройки в границах земельного участка	Предельное количество этажей или предельная высота зданий, строений, сооружений	Минимальные отступы от границ земельных участков в целях определения мест допустимого размещения зданий, строений, сооружений, за пределами которых запрещено строительство зданий, строений, сооружений
			min	max			
				установлению		установлению	
20	6.7	Энергетика	не подлежат установлению				3 метра

Ограничения использования земельных участков и объектов капитального строительства, устанавливаемые в соответствии с законодательством Российской Федерации, определяются пунктом 22 настоящих Правил.

5. Градостроительный регламент территориальной зоны П2

№ п/п	Код ВРИ	Наименование ВРИ	Предельные (минимальные и (или) максимальные) размеры земельных участков, в том числе их площадь, м ²		Максимальный процент застройки в границах земельного участка	Предельное количество этажей или предельная высота зданий, строений, сооружений	Минимальные отступы от границ земельных участков в целях определения мест допустимого размещения зданий, строений, сооружений, за пределами которых запрещено строительство зданий, строений, сооружений
			min	max			
ОСНОВНЫЕ ВИДЫ РАЗРЕШЕННОГО ИСПОЛЬЗОВАНИЯ ЗЕМЕЛЬНЫХ УЧАСТКОВ И ОБЪЕКТОВ КАПИТАЛЬНОГО СТРОИТЕЛЬСТВА							
1	1.15	Хранение и переработка сельскохозяйственной продукции	не подлежат установлению				3 метра
2	1.18	Обеспечение сельскохозяйственного	не подлежат установлению				3 метра

№ п/п	Код ВРИ	Наименование ВРИ	Предельные (минимальные и (или) максимальные) размеры земельных участков, в том числе их площадь, м ²		Максимальный процент застройки в границах земельного участка	Предельное количество этажей или предельная высота зданий, строений, сооружений	Минимальные отступы от границ земельных участков в целях определения мест допустимого размещения зданий, строений, сооружений, за пределами которых запрещено строительство зданий, строений, сооружений
			min	max			
		производства					
3	2.7.1	Хранение автотранспорта	не подлежат установлению				1 метр
4	3.1	Коммунальное обслуживание	не подлежат установлению				
5	4.9	Служебные гаражи	не подлежат установлению				3 метра
6	4.9.1.1	Заправка транспортных средств	не подлежат установлению				3 метра
7	4.9.1.3	Автомобильные мойки	не подлежат установлению				3 метра
8	4.9.1.4	Ремонт автомобилей	не подлежат установлению				3 метра
9	6.9	Склад	не подлежат установлению		60%	не подлежит установлению	3 метра
10	6.9.1	Складские площадки	не подлежат установлению				
11	12.0.2	Благоустройство территории	не подлежат установлению				
УСЛОВНО РАЗРЕШЕННЫЕ ВИДЫ ИСПОЛЬЗОВАНИЯ ЗЕМЕЛЬНЫХ УЧАСТКОВ И ОБЪЕКТОВ КАПИТАЛЬНОГО СТРОИТЕЛЬСТВА							
12	6.3	Легкая промышленность	не подлежат установлению				3 метра
13	6.4	Пищевая промышленность	не подлежат установлению				3 метра

Ограничения использования земельных участков и объектов капитального строительства, устанавливаемые в соответствии с законодательством Российской Федерации, определяются пунктом 22 настоящих Правил.

6. Градостроительные регламенты территориальных зон ИТ1/1, ИТ1/2, ИТ1/3, ИТ1

№ п/п	Код ВРИ	Наименование ВРИ	Предельные (минимальные и (или) максимальные) размеры земельных участков, в том числе их площадь, м ²		Максимальный процент застройки в границах земельного участка	Предельное количество этажей или предельная высота зданий, строений, сооружений	Минимальные отступы от границ земельных участков в целях определения мест допустимого размещения зданий, строений, сооружений, за пределами которых запрещено строительство зданий, строений, сооружений	
			min	max				
ОСНОВНЫЕ ВИДЫ РАЗРЕШЕННОГО ИСПОЛЬЗОВАНИЯ ЗЕМЕЛЬНЫХ УЧАСТКОВ И ОБЪЕКТОВ КАПИТАЛЬНОГО СТРОИТЕЛЬСТВА								
1	7.2.1	Размещение автомобильных дорог	не подлежат установлению					
2	3.1.1	Предоставление коммунальных услуг	не подлежат установлению					
3	6.8	Связь	не подлежат установлению					3 метра
4	6.7	Энергетика	не подлежат установлению					3 метра
5	12.0	Земельные участки (территории) общего пользования	не подлежат установлению					
6	12.0.1	Улично-дорожная сеть	не подлежат установлению					
7	12.0.2	Благоустройство территории	не подлежат установлению					
УСЛОВНО РАЗРЕШЕННЫЕ ВИДЫ ИСПОЛЬЗОВАНИЯ ЗЕМЕЛЬНЫХ УЧАСТКОВ И ОБЪЕКТОВ КАПИТАЛЬНОГО СТРОИТЕЛЬСТВА								
8	4.9.1	Объекты дорожного сервиса	не подлежат установлению					3 метра
9	4.9.1.1	Заправка транспортных средств	не подлежат установлению			1 этаж	3 метра	
10	4.9.1.2	Обеспечение дорожного отдыха	600	не подлежит установлению	45%	3 этажа	3 метра	
11	4.9.1.3	Автомобильные мойки	не подлежат установлению			1 этаж	3 метра	
12	4.9.1.4	Ремонт автомобилей	не подлежат установлению			1 этаж	3 метра	

Ограничения использования земельных участков и объектов капитального строительства, устанавливаемые в соответствии с законодательством Российской Федерации, определяются пунктом 22 настоящих Правил.

В отношении части земельных участков, расположенных в границах ООПТ - памятник природы областного значения «Урочище «Белогорье», правовой режим использования определяется постановлением правительства Воронежской области от 25.03.2013 № 222 «Об утверждении границ и режимов особой охраны территорий отдельных памятников природы областного значения».

7. Градостроительные регламенты территориальных зон СХ1/1, СХ1

№ п/п	Код ВРИ	Наименование ВРИ	Предельные (минимальные и (или) максимальные) размеры земельных участков, в том числе их площадь, м ²		Максимальный процент застройки в границах земельного участка	Предельное количество этажей или предельная высота зданий, строений, сооружений	Минимальные отступы от границ земельных участков в целях определения мест допустимого размещения зданий, строений, сооружений, за пределами которых запрещено строительство зданий, строений, сооружений
			min	max			
ОСНОВНЫЕ ВИДЫ РАЗРЕШЕННОГО ИСПОЛЬЗОВАНИЯ ЗЕМЕЛЬНЫХ УЧАСТКОВ И ОБЪЕКТОВ КАПИТАЛЬНОГО СТРОИТЕЛЬСТВА							
1	1.15	Хранение и переработка сельскохозяйственной продукции	не подлежат установлению				3 метра
2	1.18	Обеспечение сельскохозяйственного производства	не подлежат установлению				3 метра
3	3.1.1	Предоставление коммунальных услуг	не подлежат установлению				
4	4.1	Деловое управление	не подлежат установлению		50%	не подлежит установлению	3 метра
5	4.4	Магазины	не подлежит установлению	5000	50%	не подлежит установлению	3 метра
6	4.9.1.1	Заправка транспортных средств	не подлежат установлению			1 этаж	3 метра

№ п/п	Код ВРИ	Наименование ВРИ	Предельные (минимальные и (или) максимальные) размеры земельных участков, в том числе их площадь, м ²		Максимальный процент застройки в границах земельного участка	Предельное количество этажей или предельная высота зданий, строений, сооружений	Минимальные отступы от границ земельных участков в целях определения мест допустимого размещения зданий, строений, сооружений, за пределами которых запрещено строительство зданий, строений, сооружений
			min	max			
7	4.9.1.3	Автомобильные мойки	не подлежат установлению			1 этаж	3 метра
8	4.9.1.4	Ремонт автомобилей	не подлежат установлению			1 этаж	3 метра
9	6.9	Склад	не подлежат установлению		60%	не подлежит установлению	3 метра
10	6.9.1	Складские площадки	не подлежат установлению				
11	9.3	Историко-культурная деятельность	не подлежат установлению				
12	11.1	Общее пользование водными объектами	не подлежат установлению				
13	12.0	Земельные участки (территории) общего пользования	не подлежат установлению				
14	12.0.1	Улично-дорожная сеть	не подлежат установлению				
15	12.0.2	Благоустройство территории	не подлежат установлению				
УСЛОВНО РАЗРЕШЕННЫЕ ВИДЫ ИСПОЛЬЗОВАНИЯ ЗЕМЕЛЬНЫХ УЧАСТКОВ И ОБЪЕКТОВ КАПИТАЛЬНОГО СТРОИТЕЛЬСТВА							
16	1.7	Животноводство	не подлежат установлению				3 метра
17	6.4	Пищевая промышленность	не подлежат установлению				3 метра

Ограничения использования земельных участков и объектов капитального строительства, устанавливаемые в соответствии с законодательством Российской Федерации, определяются пунктом 22 настоящих Правил.

8. Градостроительные регламенты территориальных зон Р1/1, Р1

№ п/п	Код ВРИ	Наименование ВРИ	Предельные (минимальные и (или) максимальные) размеры земельных участков, в том числе их площадь, м ²		Максимальный процент застройки в границах земельного участка	Предельное количество этажей или предельная высота зданий, строений, сооружений	Минимальные отступы от границ земельных участков в целях определения мест допустимого размещения зданий, строений, сооружений, за пределами которых запрещено строительство зданий, строений, сооружений
			min	max			
ОСНОВНЫЕ ВИДЫ РАЗРЕШЕННОГО ИСПОЛЬЗОВАНИЯ ЗЕМЕЛЬНЫХ УЧАСТКОВ И ОБЪЕКТОВ КАПИТАЛЬНОГО СТРОИТЕЛЬСТВА							
1	3.6.2.	Парки культуры и отдыха	не подлежат установлению				
2	5.1.3	Площадки для занятий спортом	не подлежат установлению				
3	9.3	Историко-культурная деятельность	не подлежат установлению				
4	11.1	Общее пользование водными объектами	не подлежат установлению				
5	12.0.1	Улично-дорожная сеть	не подлежат установлению				
6	12.0.2	Благоустройство территории	не подлежат установлению				
УСЛОВНО РАЗРЕШЕННЫЕ ВИДЫ ИСПОЛЬЗОВАНИЯ ЗЕМЕЛЬНЫХ УЧАСТКОВ И ОБЪЕКТОВ КАПИТАЛЬНОГО СТРОИТЕЛЬСТВА							
7	3.1.1	Предоставление коммунальных услуг	не подлежат установлению				3 метра
8	4.6	Общественное питание	200	1000	50%	не подлежит установлению	3 метра
9	4.8.1	Развлекательные мероприятия	200	3000	45%	не подлежит установлению	3 метра

Ограничения использования земельных участков и объектов капитального строительства, устанавливаемые в соответствии с законодательством Российской Федерации, определяются пунктом 22 настоящих Правил.

9. Градостроительные регламенты территориальных зон СН1/1, СН1/2, СН1/3, СН1/4

№ п/п	Код ВРИ	Наименование ВРИ	Предельные (минимальные и (или) максимальные) размеры земельных участков, в том числе их площадь, м ²		Максимальный процент застройки в границах земельного участка	Предельное количество этажей или предельная высота зданий, строений, сооружений	Минимальные отступы от границ земельных участков в целях определения мест допустимого размещения зданий, строений, сооружений, за пределами которых запрещено строительство зданий, строений, сооружений
			min	max			
ОСНОВНЫЕ ВИДЫ РАЗРЕШЕННОГО ИСПОЛЬЗОВАНИЯ ЗЕМЕЛЬНЫХ УЧАСТКОВ И ОБЪЕКТОВ КАПИТАЛЬНОГО СТРОИТЕЛЬСТВА							
1	12.1	Ритуальная деятельность	не подлежит установлению	400000	не подлежат установлению		3 метра
2	12.0	Земельные участки (территории) общего пользования	не подлежат установлению				
3	12.0.1	Улично-дорожная сеть	не подлежат установлению				
4	12.0.2	Благоустройство территории	не подлежат установлению				
5	3.1.1	Предоставление коммунальных услуг	не подлежат установлению				
УСЛОВНО РАЗРЕШЕННЫЕ ВИДЫ ИСПОЛЬЗОВАНИЯ ЗЕМЕЛЬНЫХ УЧАСТКОВ И ОБЪЕКТОВ КАПИТАЛЬНОГО СТРОИТЕЛЬСТВА							
6	Не устанавливаются						

Ограничения использования земельных участков и объектов капитального строительства, устанавливаемые в соответствии с законодательством Российской Федерации, определяются пунктом 22 настоящих Правил.

10. Градостроительный регламент территориальной зоны СН2

№ п/п	Код ВРИ	Наименование ВРИ	Предельные (минимальные и (или) максимальные) размеры земельных участков, в том числе их площадь, м ²		Максимальный процент застройки в границах земельного участка	Предельное количество этажей или предельная высота зданий, строений, сооружений	Минимальные отступы от границ земельных участков в целях определения мест допустимого размещения зданий, строений, сооружений, за пределами которых запрещено строительство зданий, строений, сооружений
			min	max			
ОСНОВНЫЕ ВИДЫ РАЗРЕШЕННОГО ИСПОЛЬЗОВАНИЯ ЗЕМЕЛЬНЫХ УЧАСТКОВ И ОБЪЕКТОВ КАПИТАЛЬНОГО СТРОИТЕЛЬСТВА							
1	12.2	Специальная деятельность	не подлежат установлению				
2	3.1.1	Предоставление коммунальных услуг	не подлежат установлению				
УСЛОВНО РАЗРЕШЕННЫЕ ВИДЫ ИСПОЛЬЗОВАНИЯ ЗЕМЕЛЬНЫХ УЧАСТКОВ И ОБЪЕКТОВ КАПИТАЛЬНОГО СТРОИТЕЛЬСТВА							
3	Не устанавливаются						

Ограничения использования земельных участков и объектов капитального строительства, устанавливаемые в соответствии с законодательством Российской Федерации, определяются пунктом 22 настоящих Правил.

22. Ограничения использования земельных участков и объектов капитального строительства, устанавливаемые в соответствии с законодательством Российской Федерации

1. На территории Белогорьевского сельского поселения Подгоренского муниципального района Воронежской области располагаются следующие зоны с особыми условиями использования территории:

- 1) защитная зона объекта культурного наследия;

- 2) охранная зона объектов электроэнергетики (объектов электросетевого хозяйства и объектов по производству электрической энергии);
- 3) охранная зона трубопроводов (газопроводов, нефтепроводов и нефтепродуктопроводов, аммиакопроводов);
- 4) охранная зона линий и сооружений связи;
- 5) охранная зона особо охраняемой природной территории (государственного природного заповедника, национального парка, природного парка, памятника природы);
- 6) водоохранная (рыбоохранная) зона;
- 7) прибрежная защитная полоса;
- 8) зоны санитарной охраны источников питьевого и хозяйственно-бытового водоснабжения, а также устанавливаемые в случаях, предусмотренных Водным кодексом Российской Федерации, в отношении подземных водных объектов зоны специальной охраны;
- 9) зоны затопления и подтопления;
- 10) санитарно-защитная зона;
- 11) охранная зона пунктов государственной геодезической сети, государственной нивелирной сети и государственной гравиметрической сети;
- 12) зона минимальных расстояний до магистральных или промышленных трубопроводов (газопроводов, нефтепроводов и нефтепродуктопроводов, аммиакопроводов).

2. Ограничения для зон с особыми условиями использования территории установлены в соответствии с действующими нормативами.

№ п/п	Вид зоны	Ограничения в использовании земельных участков и объектов капитального строительства	Основания установления ограничений
1	Защитная зона объекта культурного наследия	Запрещается строительство объектов капитального строительства и их реконструкция, связанная с изменением их параметров (высоты, количества этажей, площади), за исключением строительства и реконструкции линейных объектов.	<p>Федеральный закон от 25.06.2002 № 73-ФЗ «Об объектах культурного наследия (памятниках истории и культуры) народов Российской Федерации»</p> <p>Приказ управления по охране объектов культурного наследия Воронежской области от 19.11.2019 № 71-01-07/297 «Об утверждении графического описания местоположения границ (с перечнем координат характерных точек этих границ) защитных зон объектов культурного наследия, расположенных на территории Воронежской области»</p>
2	Охранная зона объектов электроэнергетики (объектов электросетевого хозяйства и объектов по производству электрической энергии)	<p>1. В охранных зонах объектов электросетевого хозяйства, размещенных на земельных участках, запрещается осуществлять любые действия, которые могут нарушить безопасную работу объектов электросетевого хозяйства, в том числе привести к их повреждению или уничтожению, и (или) повлечь причинение вреда жизни, здоровью граждан и имуществу физических или юридических лиц, а также повлечь нанесение экологического ущерба и возникновение пожаров, в том числе:</p> <ul style="list-style-type: none"> - набрасывать на провода и опоры воздушных линий электропередачи посторонние предметы, а также подниматься на опоры воздушных линий электропередачи; - размещать любые объекты и предметы (материалы) в пределах созданных в соответствии с требованиями нормативно-технических документов проходов и подъездов для доступа к объектам электросетевого хозяйства, а также проводить любые работы и возводить сооружения, которые могут препятствовать доступу к объектам электросетевого хозяйства, без создания необходимых для такого доступа проходов и подъездов; - находиться в пределах огороженной территории и помещениях распределительных устройств и подстанций, открывать двери и люки распределительных устройств и подстанций, производить 	<p>Постановление Правительства Российской Федерации от 24.02.2009 № 160 «О порядке установления охранных зон объектов электросетевого хозяйства и особых условий использования земельных участков, расположенных в границах таких зон»</p> <p>Постановление Правительства Российской Федерации от 18.11.2013 № 1033 «О порядке установления охранных зон объектов по производству электрической энергии и особых условий использования земельных участков, расположенных в границах таких зон»</p>

		<p>переключения и подключения в электрических сетях (указанное требование не распространяется на работников, занятых выполнением разрешённых в установленном порядке работ), разводить огонь в пределах охранных зон вводных и распределительных устройств, подстанций, воздушных линий электропередачи, а также в охранных зонах кабельных линий электропередачи;</p> <ul style="list-style-type: none">- размещать свалки;- производить работы ударными механизмами, сбрасывать тяжести массой свыше 5 тонн, производить сброс и слив едких и коррозионных веществ и горюче-смазочных материалов (в охранных зонах подземных кабельных линий электропередачи). <p>2. Для объектов электросетевого хозяйства напряжением свыше 1000 вольт, помимо действий, предусмотренных пунктом 1, запрещается:</p> <ul style="list-style-type: none">- складировать или размещать хранилища любых, в том числе горюче-смазочных материалов;- размещать детские и спортивные площадки, стадионы, рынки, торговые точки, полевые станы, загоны для скота, гаражи и стоянки всех видов машин и механизмов, проводить любые мероприятия, связанные с большим скоплением людей, не занятых выполнением разрешённых в установленном порядке работ (в охранных зонах воздушных линий электропередачи);- использовать (запускать) любые летательные аппараты, в том числе воздушных змеев, спортивные модели летательных аппаратов (в охранных зонах воздушных линий электропередачи);- бросать якоря с судов и осуществлять их проход с отданными якорями, цепями, лотами, волокушами и тралами (в охранных зонах подводных кабельных линий электропередачи);- осуществлять проход судов с поднятыми стрелами кранов и других механизмов (в охранных зонах воздушных линий электропередачи). <p>3. Без письменного решения о согласовании сетевой организации запрещается:</p> <ul style="list-style-type: none">- строительство, капитальный ремонт, реконструкция или снос зданий и сооружений;	
--	--	---	--

		<ul style="list-style-type: none"> - горные, взрывные, мелиоративные работы, в том числе связанные с временным затоплением земель; - посадка и вырубка деревьев и кустарников; - дноуглубительные, землечерпальные и погрузочно-разгрузочные работы, добыча рыбы, других водных животных и растений придонными орудиями лова, устройство водопоев, колка и заготовка льда (в охранных зонах подводных кабельных линий электропередачи); - проход судов, у которых расстояние по вертикали от верхнего крайнего габарита с грузом или без груза до нижней точки провеса проводов переходов воздушных линий электропередачи через водоёмы менее минимально допустимого расстояния, в том числе с учётом максимального уровня подъёма воды при паводке; - проезд машин и механизмов, имеющих общую высоту с грузом или без груза от поверхности дороги более 4,5 метра (в охранных зонах воздушных линий электропередачи); - земляные работы на глубине более 0,3 метра (на вспахиваемых землях на глубине более 0,45 метра), а также планировка грунта (в охранных зонах подземных кабельных линий электропередачи); - полив сельскохозяйственных культур в случае, если высота струи воды может составить свыше 3 метров (в охранных зонах воздушных линий электропередачи); - полевые сельскохозяйственные работы с применением сельскохозяйственных машин и оборудования высотой более 4 метров (в охранных зонах воздушных линий электропередачи) или полевые сельскохозяйственные работы, связанные с вспашкой земли (в охранных зонах кабельных линий электропередачи). <p>4. Для объектов электросетевого хозяйства напряжением до 1000 вольт, помимо действий, предусмотренных пунктом 3, без письменного решения о согласовании сетевых организаций запрещается:</p> <ul style="list-style-type: none"> - размещать детские и спортивные площадки, стадионы, рынки, торговые точки, полевые станы, загоны для скота, гаражи и стоянки всех видов машин и механизмов, садовые, огородные земельные участки и иные объекты недвижимости, расположенные в границах территории ведения гражданами садоводства или огородничества для собственных нужд объекты жилищного строительства, в том 	
--	--	--	--

		<p>числе индивидуального (в охранных зонах воздушных линий электропередачи);</p> <ul style="list-style-type: none"> - складировать или размещать хранилища любых, в том числе горюче-смазочных материалов; - устраивать причалы для стоянки судов, барж и плавучих кранов, бросать якоря с судов и осуществлять их проход с отданными якорями, цепями, лотами, волокушами и тралами (в охранных зонах подводных кабельных линий электропередачи). <p>5. В охранных зонах объектов по производству электрической энергии запрещается осуществлять действия, которые могут нарушить безопасную работу объектов, в том числе привести к их повреждению или уничтожению и (или) повлечь причинение вреда жизни, здоровью граждан и имуществу физических или юридических лиц, а также нанесение вреда окружающей среде и возникновение пожаров и чрезвычайных ситуаций, а именно:</p> <ul style="list-style-type: none"> - убирать, перемещать, засыпать и повреждать предупреждающие знаки; - размещать кладбища, скотомогильники, захоронения отходов производства и потребления, радиоактивных, химических, взрывчатых, токсичных, отравляющих и ядовитых веществ; - производить сброс и слив едких и коррозионных веществ, в том числе растворов кислот, щелочей и солей, а также горюче-смазочных материалов; - разводить огонь и размещать какие-либо открытые или закрытые источники огня; - проводить работы, размещать объекты и предметы, возводить сооружения, которые могут препятствовать доступу к объектам, без создания необходимых для такого доступа проходов и подъездов; - производить работы ударными механизмами, сбрасывать тяжести массой свыше 5 тонн; - складировать любые материалы, в том числе взрывоопасные, пожароопасные и горюче-смазочные. <p>6. Без письменного согласования владельцев объектов по производству электрической энергии запрещается:</p> <ul style="list-style-type: none"> - размещать детские и спортивные площадки, стадионы, рынки, торговые точки, полевые станы, загоны для скота, гаражи и стоянки 	
--	--	--	--

		<p>всех видов машин и механизмов;</p> <ul style="list-style-type: none"> - проводить любые мероприятия, связанные с пребыванием людей, не занятых выполнением работ, разрешенных в установленном порядке; - осуществлять горные, взрывные, мелиоративные работы, в том числе связанные с временным затоплением земель. 	
3	Охранная зона трубопроводов (газопроводов, нефтепроводов и нефтепродуктопроводов, аммиакопроводов)	<p>1. В охранных зонах трубопроводов запрещается производить всякого рода действия, могущие нарушить нормальную эксплуатацию трубопроводов либо привести к их повреждению, в частности:</p> <ul style="list-style-type: none"> - перемещать, засыпать и ломать опознавательные и сигнальные знаки, контрольно - измерительные пункты; - открывать люки, калитки и двери необслуживаемых усилительных пунктов кабельной связи, ограждений узлов линейной арматуры, станций катодной и дренажной защиты, линейных и смотровых колодцев и других линейных устройств, открывать и закрывать краны и задвижки, отключать или включать средства связи, энергоснабжения и телемеханики трубопроводов; - устраивать всякого рода свалки, выливать растворы кислот, солей и щелочей; - разрушать берегоукрепительные сооружения, водопропускные устройства, земляные и иные сооружения (устройства), предохраняющие трубопроводы от разрушения, а прилегающую территорию и окружающую местность - от аварийного разлива транспортируемой продукции; - бросать якоря, проходить с отданными якорями, цепями, лотами, волокушами и тралами, производить дноуглубительные и землечерпальные работы; - разводить огонь и размещать какие-либо открытые или закрытые источники огня. <p>2. В охранных зонах трубопроводов без письменного разрешения предприятий трубопроводного транспорта запрещается:</p> <ul style="list-style-type: none"> - возводить любые постройки и сооружения; на расстоянии ближе 1000 м от оси аммиакопровода запрещается: строить коллективные сады с жилыми домами, устраивать массовые спортивные соревнования, соревнования с участием зрителей, купания, массовый отдых людей, любительское рыболовство, расположение 	<p>Федеральный закон от 31.03.1999 № 69-ФЗ «О газоснабжении в Российской Федерации»</p> <p>«Правила охраны магистральных трубопроводов», утвержденные Минтопэнерго РФ 29.04.1992, Постановлением Госгортехнадзора РФ от 22.04.1992 № 9</p> <p>Постановление Госгортехнадзора РФ от 23.11.1994 № 61 «О распространении «Правил охраны магистральных трубопроводов» на магистральные аммиакопроводы»</p> <p>Постановление Правительства Российской Федерации от 08.09.2017 № 1083 «Об утверждении Правил охраны магистральных газопроводов и о внесении изменений в Положение о представлении в федеральный орган исполнительной власти (его территориальные органы), уполномоченный Правительством Российской Федерации на осуществление государственного кадастрового учета, государственной регистрации прав, ведение Единого государственного реестра недвижимости и предоставление сведений, содержащихся в Едином государственном реестре недвижимости, федеральными органами исполнительной власти, органами государственной власти субъектов Российской Федерации и органами местного</p>

		<p>временных полевых жилищ и станов любого назначения, загоны для скота;</p> <ul style="list-style-type: none"> - высаживать деревья и кустарники всех видов, складировать корма, удобрения, материалы, сено и солому, располагать коновязи, содержать скот, выделять рыбопромысловые участки, производить добычу рыбы, а также водных животных и растений, устраивать водопои, производить колку и заготовку льда; - сооружать проезды и переезды через трассы трубопроводов, устраивать стоянки автомобильного транспорта, тракторов и механизмов, размещать сады и огороды; - производить мелиоративные земляные работы, сооружать оросительные и осушительные системы; - производить всякого рода открытые и подземные, горные, строительные, монтажные и взрывные работы, планировку грунта. <p>3. В охранных зонах магистральных газопроводов запрещается:</p> <ul style="list-style-type: none"> - перемещать, засыпать, повреждать и разрушать контрольно-измерительные и контрольно-диагностические пункты, предупредительные надписи, опознавательные и сигнальные знаки местонахождения магистральных газопроводов; - открывать двери и люки необслуживаемых усилительных пунктов на кабельных линиях связи, калитки ограждений узлов линейной арматуры, двери установок электрохимической защиты, люки линейных и смотровых колодцев, открывать и закрывать краны, задвижки, отключать и включать средства связи, энергоснабжения, устройства телемеханики магистральных газопроводов; - устраивать свалки, осуществлять сброс и слив едких и коррозионно-агрессивных веществ и горюче-смазочных материалов; - складировать любые материалы, в том числе горюче-смазочные, или размещать хранилища любых материалов; - повреждать берегозащитные, водовыпускные сооружения, земляные и иные сооружения (устройства), предохраняющие магистральный газопровод от разрушения; - осуществлять постановку судов и плавучих объектов на якорь, добычу морских млекопитающих, рыболовство придонными орудиями добычи (вылова) водных биологических ресурсов, плавание с вытравленной якорь-цепью; - проводить дноуглубительные и другие работы, связанные с 	<p>самоуправления дополнительных сведений, воспроизводимых на публичных кадастровых картах»</p> <p>Постановление Правительства Российской Федерации от 20.11.2000 № 878 «Об утверждении Правил охраны газораспределительных сетей»</p>
--	--	--	--

		<p>изменением дна и берегов водных объектов, за исключением работ, необходимых для технического обслуживания объекта магистрального газопровода;</p> <ul style="list-style-type: none"> - проводить работы с использованием ударно-импульсных устройств и вспомогательных механизмов, сбрасывать грузы; - осуществлять рекреационную деятельность (кроме деятельности по размещению туристских стоянок), разводить костры и размещать источники огня; - огораживать и перегораживать охранные зоны; - размещать какие-либо здания, строения, сооружения, не относящиеся к объектам, указанным в пункте 2 Правил, за исключением объектов, указанных в подпунктах «д» – «к» и «м» пункта 6 Правил, утвержденных Постановлением Правительства Российской Федерации от 08.09.2017 № 1083; - осуществлять несанкционированное подключение (присоединение) к магистральному газопроводу. <p>4. В охранных зонах магистральных газопроводов без письменного разрешения собственника магистрального газопровода или организации, эксплуатирующей магистральный газопровод не допускается:</p> <ul style="list-style-type: none"> - проведение горных, взрывных, строительных, монтажных, мелиоративных работ, в том числе работ, связанных с затоплением земель; - осуществление посадки и вырубки деревьев и кустарников; - проведение погрузочно-разгрузочных работ, устройство водопоев скота, колка и заготовка льда; - проведение земляных работ на глубине более чем 0,3 метра, планировка грунта; - сооружение запруд на реках и ручьях; - складирование кормов, удобрений, сена, соломы, размещение полевых станов и загонов для скота; - размещение туристских стоянок; - размещение гаражей, стоянок и парковок транспортных средств; - сооружение переездов через магистральные газопроводы; - прокладка инженерных коммуникаций; - проведение инженерных изысканий, связанных с бурением скважин и устройством шурфов; 	
--	--	---	--

		<ul style="list-style-type: none"> - устройство причалов для судов и пляжей; - проведение работ на объектах транспортной инфраструктуры, находящихся на территории охранной зоны; - проведение работ, связанных с временным затоплением земель, не относящихся к землям сельскохозяйственного назначения. <p>5. В границах охранной зоны газораспределительных сетей запрещается:</p> <ul style="list-style-type: none"> - строить объекты жилищно-гражданского и производственного назначения; - сносить и реконструировать мосты, коллекторы, автомобильные и железные дороги с расположенными на них газораспределительными сетями без предварительного выноса этих газопроводов по согласованию с эксплуатационными организациями; - разрушать берегоукрепительные сооружения, водопропускные устройства, земляные и иные сооружения, предохраняющие газораспределительные сети от разрушений; - перемещать, повреждать, засыпать и уничтожать опознавательные знаки, контрольно-измерительные пункты и другие устройства газораспределительных сетей; - устраивать свалки и склады, разливать растворы кислот, солей, щелочей и других химически активных веществ; - огораживать и перегораживать охранные зоны, препятствовать доступу персонала эксплуатационных организаций к газораспределительным сетям, проведению обслуживания и устранению повреждений газораспределительных сетей; - разводить огонь и размещать источники огня; - рыть погреба, копать и обрабатывать почву сельскохозяйственными и мелиоративными орудиями и механизмами на глубину более 0,3 метра; - открывать калитки и двери газорегуляторных пунктов, станций катодной и дренажной защиты, люки подземных колодцев, включать или отключать электроснабжение средств связи, освещения и систем телемеханики; - набрасывать, приставлять и привязывать к опорам и надземным газопроводам, ограждениям и зданиям газораспределительных сетей посторонние предметы, лестницы, влезать на них; 	
--	--	---	--

4	Охранная зона линий и сооружений связи	<p>- самовольно подключаться к газораспределительным сетям.</p> <p>В пределах охранной зоны подземной кабельной линии связи или линии радиофикации запрещается:</p> <ul style="list-style-type: none"> - раскопка грунта при помощи ударных инструментов (ломов, кирк, клиньев и пневматических инструментов); - разработка мерзлого грунта с применением ударных механизмов. <p>Без письменного согласия и присутствия представителей предприятий, эксплуатирующих линии связи и линии радиофикации, запрещается:</p> <ul style="list-style-type: none"> - осуществлять всякого рода строительные, монтажные и взрывные работы, планировку грунта землеройными механизмами (за исключением зон песчаных барханов) и земляные работы (за исключением вспашки на глубину не более 0,3 метра); - производить геолого-съёмочные, поисковые, геодезические и другие изыскательские работы, которые связаны с бурением скважин, шурфованием, взятием проб грунта, осуществлением взрывных работ; - производить посадку деревьев, располагать полевые станы, содержать скот, складировать материалы, корма и удобрения, жечь костры, устраивать стрельбища; - устраивать проезды и стоянки автотранспорта, тракторов и механизмов, провозить негабаритные грузы под проводами воздушных линий связи и линий радиофикации, строить каналы (арыки), устраивать заграждения и другие препятствия; - устраивать причалы для стоянки судов, барж и плавучих кранов, производить погрузочно-разгрузочные, подводно-технические, дноуглубительные и землечерпательные работы, выделять рыбопромысловые участки, производить добычу рыбы, других водных животных, а также водных растений придонными орудиями лова, устраивать водопой, производить колку и заготовку льда. Судам и другим плавучим средствам запрещается бросать якоря, проходить с отданными якорями, цепями, лотами, волокушами и тралами; - производить строительство и реконструкцию линий электропередач, радиостанций и других объектов, излучающих электромагнитную энергию и оказывающих опасное воздействие на линии связи и линии радиофикации; 	Постановление Правительства Российской Федерации от 09.06.1995 № 578 «Об утверждении Правил охраны линий и сооружений связи Российской Федерации»
---	--	--	---

		<p>- производить защиту подземных коммуникаций от коррозии без учета проходящих подземных кабельных линий связи.</p> <p>Запрещается производить всякого рода действия, которые могут нарушить нормальную работу линий связи и линий радиодиффузии, в частности:</p> <ul style="list-style-type: none"> - производить снос и реконструкцию зданий и мостов, осуществлять переустройство коллекторов, туннелей метрополитена и железных дорог, где проложены кабели связи, установлены столбы воздушных линий связи и линий радиодиффузии, размещены технические сооружения радиорелейных станций, кабельные ящики и распределительные коробки, без предварительного выноса заказчиками (застройщиками) линий и сооружений связи, линий и сооружений радиодиффузии по согласованию с предприятиями, в ведении которых находятся эти линии и сооружения; - производить засыпку трасс подземных кабельных линий связи, устраивать на этих трассах временные склады, стоки химически активных веществ и свалки промышленных, бытовых и прочих отходов, ломать замерные, сигнальные, предупредительные знаки и телефонные колодцы; - открывать двери и люки необслуживаемых усилительных и регенерационных пунктов (наземных и подземных) и радиорелейных станций, кабельных колодцев телефонной канализации, распределительных шкафов и кабельных ящиков, а также подключаться к линиям связи (за исключением лиц, обслуживающих эти линии); - огораживать трассы линий связи, препятствуя свободному доступу к ним технического персонала; - самовольно подключаться к абонентской телефонной линии и линии радиодиффузии в целях пользования услугами связи; - совершать иные действия, которые могут причинить повреждения сооружениям связи и радиодиффузии (повреждать опоры и арматуру воздушных линий связи, обрывать провода, набрасывать на них посторонние предметы и другое). 	
5	Охранная зона особо охраняемой природной территории (государственного	<p>В границах охранных зон запрещается деятельность, оказывающая негативное воздействие на природные комплексы особо охраняемых природных территорий.</p> <p>В границах охранных зон запрещается всякая деятельность,</p>	<p>Земельный кодекс Российской Федерации</p> <p>Федеральный закон от 14.03.1995 № 33-ФЗ «Об особо охраняемых природных</p>

	природного заповедника, национального парка, природного парка, памятника природы)	влекущая за собой нарушение сохранности памятников природы. Ограничения использования земельных участков в границах охранной зоны установлены постановлением правительства Воронежской области от 08.11.2019 № 1086 «О создании охранных зон отдельных особо охраняемых природных территорий областного значения»	территориях»
6	Водоохранная зона	<p>В границах водоохраной зоны запрещается:</p> <ul style="list-style-type: none"> - использование сточных вод в целях регулирования плодородия почв; - размещение кладбищ, скотомогильников, объектов размещения отходов производства и потребления, химических, взрывчатых, токсичных, отравляющих и ядовитых веществ, пунктов захоронения радиоактивных отходов; - осуществление авиационных мер по борьбе с вредными организмами; - движение и стоянка транспортных средств (кроме специальных транспортных средств), за исключением их движения по дорогам и стоянки на дорогах и в специально оборудованных местах, имеющих твердое покрытие; - строительство и реконструкция автозаправочных станций, складов горюче-смазочных материалов (за исключением случаев, если автозаправочные станции, склады горюче-смазочных материалов размещены на территориях портов, инфраструктуры внутренних водных путей, в том числе баз (сооружений) для стоянки маломерных судов, объектов органов федеральной службы безопасности), станций технического обслуживания, используемых для технического осмотра и ремонта транспортных средств, осуществление мойки транспортных средств; - хранение пестицидов и агрохимикатов (за исключением хранения агрохимикатов в специализированных хранилищах на территориях морских портов за пределами границ прибрежных защитных полос), применение пестицидов и агрохимикатов; - сброс сточных, в том числе дренажных, вод; - разведка и добыча общераспространенных полезных ископаемых (за исключением случаев, если разведка и добыча общераспространенных полезных ископаемых осуществляются пользователями недр, осуществляющими разведку и добычу иных видов полезных ископаемых, в границах предоставленных им в 	Водный кодекс Российской Федерации

		соответствии с законодательством Российской Федерации о недрах горных отводов и (или) геологических отводов на основании утвержденного технического проекта в соответствии со ст. 19.1 Закона Российской Федерации от 21 февраля 1992 года № 2395-1 «О недрах»).	
Рыбоохранная зона		<p>В границах рыбоохранной зоны запрещается:</p> <ul style="list-style-type: none"> - использование сточных вод в целях регулирования плодородия почв; - размещение кладбищ, скотомогильников, объектов размещения отходов производства и потребления, химических, взрывчатых, токсичных, отравляющих и ядовитых веществ, пунктов захоронения радиоактивных отходов; - осуществление авиационных мер по борьбе с вредными организмами; - движение и стоянка транспортных средств (кроме специальных транспортных средств), за исключением их движения по дорогам и стоянки на дорогах и в специально оборудованных местах, имеющих твердое покрытие; - размещение автозаправочных станций, складов горюче-смазочных материалов (за исключением случаев, если автозаправочные станции, склады горюче-смазочных материалов размещены на территориях портов, судостроительных и судоремонтных организаций, инфраструктуры внутренних водных путей при условии соблюдения требований законодательства в области охраны окружающей среды и Водного кодекса Российской Федерации), станций технического обслуживания, используемых для технического осмотра и ремонта транспортных средств, осуществление мойки транспортного средства; - размещение специализированных хранилищ пестицидов и агрохимикатов, применение пестицидов и агрохимикатов; - сброс сточных, в том числе дренажных, вод; - разведка и добыча общераспространенных полезных ископаемых (за исключением случаев, если разведка и добыча общераспространенных полезных ископаемых осуществляются пользователями недр, осуществляющими разведку и добычу иных видов полезных ископаемых, в границах предоставленных им в соответствии с законодательством Российской Федерации о недрах участков недр на основании утвержденного технического проекта в 	Постановление Правительства Российской Федерации от 06.10.2008 № 743 «Об утверждении Правил установления рыбоохранных зон»

		соответствии со статьей 19.1 Закона Российской Федерации «О недрах»); - распашка земель; - размещение отвалов размываемых грунтов; - выпас сельскохозяйственных животных и организация для них летних лагерей, ванн.	
7	Прибрежная защитная полоса	В границах прибрежных защитных полос запрещается: - использование сточных вод в целях регулирования плодородия почв; - размещение кладбищ, скотомогильников, объектов размещения отходов производства и потребления, химических, взрывчатых, токсичных, отравляющих и ядовитых веществ, пунктов захоронения радиоактивных отходов; - осуществление авиационных мер по борьбе с вредными организмами; - движение и стоянка транспортных средств (кроме специальных транспортных средств), за исключением их движения по дорогам и стоянки на дорогах и в специально оборудованных местах, имеющих твердое покрытие; - строительство и реконструкция автозаправочных станций, складов горюче-смазочных материалов (за исключением случаев, если автозаправочные станции, склады горюче-смазочных материалов размещены на территориях портов, инфраструктуры внутренних водных путей, в том числе баз (сооружений) для стоянки маломерных судов, объектов органов федеральной службы безопасности), станций технического обслуживания, используемых для технического осмотра и ремонта транспортных средств, осуществление мойки транспортных средств; - хранение пестицидов и агрохимикатов (за исключением хранения агрохимикатов в специализированных хранилищах на территориях морских портов за пределами границ прибрежных защитных полос), применение пестицидов и агрохимикатов; - сброс сточных, в том числе дренажных, вод; - разведка и добыча общераспространенных полезных ископаемых (за исключением случаев, если разведка и добыча общераспространенных полезных ископаемых осуществляются пользователями недр, осуществляющими разведку и добычу иных видов полезных ископаемых, в границах предоставленных им в	Водный кодекс Российской Федерации

		<p>соответствии с законодательством Российской Федерации о недрах горных отводов и (или) геологических отводов на основании утвержденного технического проекта в соответствии со ст. 19.1 Закона Российской Федерации от 21 февраля 1992 года № 2395-1 «О недрах»);</p> <ul style="list-style-type: none"> - распашка земель; - размещение отвалов размываемых грунтов; - выпас сельскохозяйственных животных и организация для них летних лагерей, ванн. 	
8	<p>Зоны санитарной охраны источников питьевого и хозяйственно-бытового водоснабжения, а также устанавливаемые в случаях, предусмотренных Водным кодексом Российской Федерации, в отношении подземных водных объектов зоны специальной охраны</p>	<p>В зоне санитарной охраны источников питьевого и хозяйственно-бытового водоснабжения запрещается сброс сточных, в том числе дренажных, вод.</p> <p>На территории зоны санитарной охраны подземных источников водоснабжения:</p> <p>1. В первом поясе не допускается:</p> <ul style="list-style-type: none"> - посадка высокоствольных деревьев; - все виды строительства, не имеющие непосредственного отношения к эксплуатации, реконструкции и расширению водопроводных сооружений, в том числе прокладка трубопроводов различного назначения; - размещение жилых и хозяйственно-бытовых зданий; - проживание людей; - применение ядохимикатов и удобрений. <p>2. Во втором поясе запрещено:</p> <ul style="list-style-type: none"> - закачка отработанных вод в подземные горизонты, подземное складирование твёрдых отходов и разработка недр земли; - размещение кладбищ, скотомогильников, полей ассенизации, полей фильтрации, навозохранилищ, силосных траншей, животноводческих и птицеводческих предприятий и других объектов, обуславливающих опасность микробного загрязнения подземных вод; - применение удобрений и ядохимикатов; - рубка леса главного пользования и реконструкции; - размещение складов горюче-смазочных материалов, ядохимикатов и минеральных удобрений, накопителей промстоков, шламоохранилищ и других объектов, обуславливающих опасность химического загрязнения подземных вод. 	<p>Водный кодекс Российской Федерации</p> <p>СанПиН 2.1.4.1110-02 «Зоны санитарной охраны источников водоснабжения и водопроводов питьевого назначения»</p>

		<p>Бурение новых скважин и новое строительство, связанное с нарушением почвенного покрова, производится при обязательном согласовании с центром государственного санитарно-эпидемиологического надзора.</p> <p>3. В третьем поясе запрещено:</p> <ul style="list-style-type: none"> - закачка отработанных вод в подземные горизонты, подземное складирование твёрдых отходов и разработка недр земли; - размещение складов горюче-смазочных материалов, ядохимикатов и минеральных удобрений, накопителей промстоков, шламохранилищ и других объектов, обуславливающих опасность химического загрязнения подземных вод. Размещение таких объектов допускается в пределах третьего пояса зоны санитарной охраны только при использовании защищённых подземных вод, при условии выполнения специальных мероприятий по защите водоносного горизонта от загрязнения при наличии санитарно-эпидемиологического заключения центра государственного санитарно-эпидемиологического надзора, выданного с учётом заключения органов геологического контроля. <p>Бурение новых скважин и новое строительство, связанное с нарушением почвенного покрова, производится при обязательном согласовании с центром государственного санитарно-эпидемиологического надзора.</p> <p>На территории зоны санитарной охраны поверхностных источников водоснабжения:</p> <p>1. В первом поясе не допускается:</p> <ul style="list-style-type: none"> - посадка высокоствольных деревьев; - все виды строительства, не имеющие непосредственного отношения к эксплуатации, реконструкции и расширению водопроводных сооружений, в том числе прокладка трубопроводов различного назначения; - размещение жилых и хозяйственно-бытовых зданий; - проживание людей; - применение ядохимикатов и удобрений; - спуск любых сточных вод, в том числе сточных вод водного транспорта; - купание, стирка белья, водопой скота и другие виды 	
--	--	--	--

		<p>водопользования, оказывающие влияние на качество воды.</p> <p>2. Во втором поясе не допускается:</p> <ul style="list-style-type: none"> - рубка леса главного пользования и реконструкции, а также закрепление за лесозаготовительными предприятиями древесины на корню и лесосечного фонда долгосрочного пользования (допускается только рубки ухода и санитарные рубки леса); - расположение стойбищ и выпас скота, а также всякое другое использование водоема и земельных участков, лесных угодий в пределах прибрежной полосы шириной не менее 500 м, которое может привести к ухудшению качества или уменьшению количества воды источника водоснабжения; - отведение сточных вод в зоне водосбора источника водоснабжения, включая его притоки, не отвечающих гигиеническим требованиям к охране поверхностных вод; - размещение кладбищ, скотомогильников, полей ассенизации, полей фильтрации, навозохранилищ, силосных траншей, животноводческих и птицеводческих предприятий и других объектов, обуславливающих опасность микробного загрязнения подземных вод; - применение удобрений и ядохимикатов; - рубка леса главного пользования и реконструкции; - сброс промышленных, сельскохозяйственных, городских и ливневых сточных вод, содержание в которых химических веществ и микроорганизмов превышает установленные санитарными правилами гигиенические нормативы качества воды (с учетом Определения Верховного Суда Российской Федерации от 25.09.2014 № АПЛ14-393); - размещение складов горюче-смазочных материалов, ядохимикатов и минеральных удобрений, накопителей промстоков, шламоохранилищ и других объектов, обуславливающих опасность химического загрязнения подземных вод. <p>Регулирование отведения территории для нового строительства жилых, промышленных и сельскохозяйственных объектов, а также согласование изменений технологий действующих предприятий, связанных с повышением степени опасности загрязнения сточными водами источника водоснабжения производится при согласовании с</p>	
--	--	--	--

		<p>центром государственного санитарно-эпидемиологического надзора.</p> <p>Все работы, в том числе добыча песка, гравия, донноуглубительные, в пределах акватории зоны санитарной охраны допускаются по согласованию с центром государственного санитарно - эпидемиологического надзора лишь при обосновании гидрологическими расчетами отсутствия ухудшения качества воды в створе водозабора.</p> <p>Использование химических методов борьбы с эвтрофикацией водоемов допускается при условии применения препаратов, имеющих положительное санитарно - эпидемиологическое заключение государственной санитарно - эпидемиологической службы Российской Федерации.</p> <p>Использование источников водоснабжения в пределах второго пояса зоны санитарной охраны для купания, туризма, водного спорта и рыбной ловли допускается в установленных местах при условии соблюдения гигиенических требований к охране поверхностных вод, а также гигиенических требований к зонам рекреации водных объектов.</p> <p>3. В третьем поясе не допускается отведение сточных вод в зоне водосбора источника водоснабжения, включая его притоки, не отвечающих гигиеническим требованиям к охране поверхностных вод.</p> <p>Регулирование отведения территории для нового строительства жилых, промышленных и сельскохозяйственных объектов, а также согласование изменений технологий действующих предприятий, связанных с повышением степени опасности загрязнения сточными водами источника водоснабжения производится при согласовании с центром государственного санитарно-эпидемиологического надзора.</p> <p>Все работы, в том числе добыча песка, гравия, донноуглубительные, в пределах акватории зоны санитарной охраны допускаются по согласованию с центром государственного санитарно - эпидемиологического надзора лишь при обосновании гидрологическими расчетами отсутствия ухудшения качества воды в створе водозабора.</p> <p>Использование химических методов борьбы с эвтрофикацией</p>	
--	--	---	--

		водоемов допускается при условии применения препаратов, имеющих положительное санитарно - эпидемиологическое заключение государственной санитарно - эпидемиологической службы Российской Федерации.	
9	Зоны затопления и подтопления	В зонах затопления и подтопления запрещается: - размещение новых населенных пунктов и строительство объектов капитального строительства без обеспечения инженерной защиты таких населенных пунктов и объектов от затопления, подтопления; - использование сточных вод в целях регулирования плодородия почв; - размещение кладбищ, скотомогильников, объектов размещения отходов производства и потребления, химических, взрывчатых, токсичных, отравляющих и ядовитых веществ, пунктов хранения и захоронения радиоактивных отходов; - осуществление авиационных мер по борьбе с вредными организмами.	Водный кодекс Российской Федерации
10	Санитарно-защитная зона	В границах санитарно-защитной зоны не допускается использования земельных участков в целях: - размещения жилой застройки, объектов образовательного и медицинского назначения, спортивных сооружений открытого типа, организаций отдыха детей и их оздоровления, зон рекреационного назначения и для ведения садоводства; - размещения объектов для производства и хранения лекарственных средств, объектов пищевых отраслей промышленности, оптовых складов продовольственного сырья и пищевой продукции, комплексов водопроводных сооружений для подготовки и хранения питьевой воды, использования земельных участков в целях производства, хранения и переработки сельскохозяйственной продукции, предназначенной для дальнейшего использования в качестве пищевой продукции, если химическое, физическое и (или) биологическое воздействие объекта, в отношении которого установлена санитарно-защитная зона, приведет к нарушению качества и безопасности таких средств, сырья, воды и продукции в соответствии с установленными требованиями.	Постановление Правительства Российской Федерации от 03.03.2018 № 222 «Об утверждении Правил установления санитарно-защитных зон и использования земельных участков, расположенных в границах санитарно-защитных зон»
11	Охранная зона пунктов государственной геодезической сети,	В пределах границ охранных зон пунктов запрещается использование земельных участков для осуществления видов деятельности, приводящих к повреждению или уничтожению	Постановление Правительства Российской Федерации от 21.08.2019 № 1080 «Об охранных зонах пунктов государственной

	государственной нивелирной сети и государственной гравиметрической сети	наружных опознавательных знаков пунктов, нарушению неизменности местоположения их центров, уничтожению, перемещению, засыпке или повреждению составных частей пунктов. Также на земельных участках в границах охранных зон пунктов запрещается проведение работ, размещение объектов и предметов, которые могут препятствовать доступу к пунктам.	геодезической сети, государственной нивелирной сети и государственной гравиметрической сети»
12	Зона минимальных расстояний до магистральных или промышленных трубопроводов (газопроводов, нефтепроводов и нефтепродуктопроводов, аммиакопроводов)	Перечень ограничений использования земельных участков в границах зоны минимальных расстояний до магистральных или промышленных трубопроводов определяется Правительством Российской Федерации в положении о данном виде зоны с особыми условиями использования территории.	

Приложение № 1
к правилам землепользования и застройки
Белогорьевского сельского поселения
Подгоренского муниципального района
Воронежской области

СВЕДЕНИЯ О ГРАНИЦАХ ТЕРРИТОРИАЛЬНЫХ ЗОН,
СОДЕРЖАЩИЕ ГРАФИЧЕСКОЕ ОПИСАНИЕ МЕСТОПОЛОЖЕНИЯ
ГРАНИЦ ТЕРРИТОРИАЛЬНЫХ ЗОН, ПЕРЕЧЕНЬ КООРДИНАТ
ХАРАКТЕРНЫХ ТОЧЕК ГРАНИЦ ТЕРРИТОРИАЛЬНЫХ ЗОН
СЕЛА БЕЛОГОРЬЕ

ОПИСАНИЕ МЕСТОПОЛОЖЕНИЯ ГРАНИЦ

Зона застройки индивидуальными жилыми домами села Белогорье – Ж1/1

(наименование объекта, местоположение границ которого описано
(далее - объект)

Раздел 1

Сведения об объекте		
№ п/п	Характеристики объекта	Описание характеристик
1	2	3
1	Местоположение объекта	Воронежская область, Подгоренский муниципальный район, Белогорьевское сельское поселение, село Белогорье
2	Площадь объекта \pm величина погрешности определения площади ($P \pm \Delta P$)	4306241 \pm 7263 м ²
3	Иные характеристики объекта	-

Раздел 2

Сведения о местоположении границ объекта					
1. Система координат: МСК - 36, зона 1					
2. Сведения о характерных точках границ объекта					
Обозначение характерных точек границ	Координаты, м		Метод определения координат характерной точки	Средняя квадратическая погрешность положения характерной точки (Mt), м	Описание обозначения точки на местности (при наличии)
	X	Y			
1	2	3	4	5	6
1	385467.60	1355159.87	Картометрический	1.00	-
2	385357.72	1355693.72	Картометрический	1.00	-
3	385437.57	1355722.56	Картометрический	1.00	-
4	385464.72	1355772.99	Картометрический	1.00	-
5	385414.29	1355955.98	Картометрический	1.00	-
6	385325.56	1356130.87	Картометрический	1.00	-
7	385295.19	1356201.14	Картометрический	1.00	-
8	385276.78	1356262.46	Картометрический	1.00	-
9	385263.63	1356326.39	Картометрический	1.00	-
10	385248.24	1356361.02	Картометрический	1.00	-
11	385221.74	1356391.61	Картометрический	1.00	-
12	385203.72	1356425.18	Картометрический	1.00	-
13	385174.18	1356516.12	Картометрический	1.00	-
14	385169.00	1356583.72	Картометрический	1.00	-
15	385159.50	1356652.80	Картометрический	1.00	-
16	385117.10	1356649.04	Картометрический	1.00	-
17	385124.72	1356733.66	Картометрический	1.00	-
18	385120.14	1356785.10	Картометрический	1.00	-
19	385095.72	1356928.45	Картометрический	1.00	-
20	385093.28	1356988.02	Картометрический	1.00	-
21	385099.15	1357073.32	Картометрический	1.00	-
22	385103.14	1357146.68	Картометрический	1.00	-
23	385106.56	1357181.90	Картометрический	1.00	-
24	385104.56	1357210.25	Аналитический	0.10	-
25	385094.76	1357212.20	Аналитический	0.10	-
26	385052.98	1357219.07	Аналитический	0.10	-
27	385021.44	1357226.33	Аналитический	0.10	-
28	384972.03	1357230.35	Аналитический	0.10	-
29	384960.68	1357228.74	Аналитический	0.10	-
30	384937.89	1357234.50	Аналитический	0.10	-
31	384855.56	1357239.98	Аналитический	0.10	-
32	384818.72	1357249.02	Аналитический	0.10	-
33	384811.52	1357221.44	Аналитический	0.10	-
34	384838.83	1357149.50	Картометрический	1.00	-
35	384848.17	1356868.56	Картометрический	1.00	-

1	2	3	4	5	6
36	384871.66	1356704.93	Картометрический	1.00	-
37	384811.24	1356702.25	Картометрический	1.00	-
38	384801.91	1356625.17	Аналитический	0.10	-
39	384804.44	1356582.77	Аналитический	0.10	-
40	384812.02	1356558.12	Картометрический	1.00	-
41	384874.93	1356487.32	Картометрический	1.00	-
42	384838.75	1356479.27	Картометрический	1.00	-
43	384810.41	1356468.25	Картометрический	1.00	-
44	384794.66	1356459.34	Картометрический	1.00	-
45	384817.89	1356392.70	Картометрический	1.00	-
46	384821.42	1356356.23	Картометрический	1.00	-
47	384803.82	1356325.96	Картометрический	1.00	-
48	384761.09	1356292.94	Картометрический	1.00	-
49	384716.98	1356229.06	Картометрический	1.00	-
50	384808.64	1356129.52	Картометрический	1.00	-
51	384876.94	1356126.66	Картометрический	1.00	-
52	384934.61	1356137.46	Картометрический	1.00	-
53	384957.00	1356159.93	Картометрический	1.00	-
54	384945.86	1356239.72	Картометрический	1.00	-
55	384957.25	1356261.54	Картометрический	1.00	-
56	384958.98	1356314.10	Картометрический	1.00	-
57	384977.72	1356316.22	Картометрический	1.00	-
58	385003.50	1356295.44	Картометрический	1.00	-
59	385024.66	1356201.16	Картометрический	1.00	-
60	385016.30	1356169.89	Картометрический	1.00	-
61	385046.14	1356096.54	Картометрический	1.00	-
62	385127.51	1355714.90	Картометрический	1.00	-
63	385183.47	1355714.31	Картометрический	1.00	-
64	385206.91	1355675.96	Картометрический	1.00	-
65	385229.78	1355677.54	Картометрический	1.00	-
66	385244.44	1355627.60	Картометрический	1.00	-
67	385225.98	1355619.45	Картометрический	1.00	-
68	385239.01	1355571.67	Картометрический	1.00	-
69	385211.32	1355551.04	Картометрический	1.00	-
70	385203.18	1355532.58	Картометрический	1.00	-
71	385163.26	1355513.65	Картометрический	1.00	-
72	385178.90	1355464.98	Картометрический	1.00	-
73	385214.70	1355461.02	Картометрический	1.00	-
74	385234.38	1355357.54	Картометрический	1.00	-
75	385264.17	1355232.70	Картометрический	1.00	-
76	385313.27	1355134.68	Картометрический	1.00	-
1	385467.60	1355159.87	Картометрический	1.00	-
77	385083.98	1357283.07	Аналитический	0.10	-
78	385024.22	1357485.54	Картометрический	1.00	-
79	385009.18	1357553.17	Картометрический	1.00	-
80	384992.14	1357627.20	Картометрический	1.00	-
81	384977.52	1357674.40	Картометрический	1.00	-

1	2	3	4	5	6
82	384921.02	1357796.32	Картометрический	1.00	-
83	384936.71	1357786.34	Картометрический	1.00	-
84	384947.34	1357775.61	Картометрический	1.00	-
85	385134.22	1357633.28	Картометрический	1.00	-
86	385081.13	1357569.63	Картометрический	1.00	-
87	385080.46	1357560.78	Картометрический	1.00	-
88	385083.98	1357552.64	Картометрический	1.00	-
89	385104.24	1357523.11	Картометрический	1.00	-
90	385152.63	1357568.07	Картометрический	1.00	-
91	385178.59	1357598.74	Картометрический	1.00	-
92	385197.75	1357586.55	Картометрический	1.00	-
93	385289.50	1357450.27	Картометрический	1.00	-
94	385372.20	1357315.87	Картометрический	1.00	-
95	385375.10	1357316.12	Картометрический	1.00	-
96	385521.90	1357328.99	Картометрический	1.00	-
97	385543.89	1357330.54	Картометрический	1.00	-
98	385595.68	1357401.40	Картометрический	1.00	-
99	385613.76	1357516.70	Картометрический	1.00	-
100	385611.66	1357517.97	Картометрический	1.00	-
101	385580.23	1357546.97	Картометрический	1.00	-
102	385554.98	1357586.54	Картометрический	1.00	-
103	385505.59	1357679.43	Картометрический	1.00	-
104	385481.65	1357762.45	Картометрический	1.00	-
105	385471.90	1357773.42	Картометрический	1.00	-
106	385318.28	1357840.58	Картометрический	1.00	-
107	385262.34	1357857.81	Картометрический	1.00	-
108	385188.81	1357887.02	Картометрический	1.00	-
109	385073.15	1357956.08	Картометрический	1.00	-
110	385029.08	1357971.55	Картометрический	1.00	-
111	384993.60	1357979.39	Картометрический	1.00	-
112	384961.02	1357983.74	Картометрический	1.00	-
113	384959.52	1357979.54	Картометрический	1.00	-
114	384953.81	1357981.34	Картометрический	1.00	-
115	384952.93	1357985.08	Картометрический	1.00	-
116	384923.05	1357990.95	Картометрический	1.00	-
117	384782.88	1358011.20	Картометрический	1.00	-
118	384780.78	1358005.10	Картометрический	1.00	-
119	384773.70	1358006.14	Картометрический	1.00	-
120	384768.33	1358010.85	Картометрический	1.00	-
121	384606.21	1358005.25	Картометрический	1.00	-
122	384475.35	1357994.05	Картометрический	1.00	-
123	384442.54	1357998.34	Картометрический	1.00	-
124	384442.55	1357989.96	Картометрический	1.00	-
125	384438.55	1357988.45	Картометрический	1.00	-
126	384432.98	1357999.90	Картометрический	1.00	-
127	384424.44	1358003.13	Картометрический	1.00	-
128	384423.23	1358008.70	Картометрический	1.00	-
129	384436.95	1358016.04	Картометрический	1.00	-

1	2	3	4	5	6
130	384368.89	1358232.90	Картометрический	1.00	-
131	384363.59	1358233.41	Картометрический	1.00	-
132	384362.94	1358237.29	Картометрический	1.00	-
133	384366.11	1358240.90	Картометрический	1.00	-
134	384348.16	1358319.10	Картометрический	1.00	-
135	384339.81	1358320.21	Картометрический	1.00	-
136	384339.04	1358325.89	Картометрический	1.00	-
137	384344.83	1358331.81	Картометрический	1.00	-
138	384325.10	1358414.41	Картометрический	1.00	-
139	384294.76	1358482.97	Картометрический	1.00	-
140	384274.04	1358477.87	Картометрический	1.00	-
141	384271.67	1358485.02	Картометрический	1.00	-
142	384282.59	1358494.54	Картометрический	1.00	-
143	384252.77	1358528.13	Картометрический	1.00	-
144	384172.10	1358627.34	Картометрический	1.00	-
145	384169.76	1358625.24	Картометрический	1.00	-
146	384154.48	1358610.88	Картометрический	1.00	-
147	384149.47	1358600.47	Картометрический	1.00	-
148	384146.84	1358596.29	Картометрический	1.00	-
149	384142.80	1358587.58	Картометрический	1.00	-
150	384131.53	1358560.73	Картометрический	1.00	-
151	384123.21	1358563.30	Картометрический	1.00	-
152	384117.38	1358565.28	Картометрический	1.00	-
153	384121.31	1358585.50	Картометрический	1.00	-
154	384112.49	1358593.48	Картометрический	1.00	-
155	384115.94	1358601.56	Картометрический	1.00	-
156	384135.45	1358632.81	Картометрический	1.00	-
157	384150.28	1358648.64	Картометрический	1.00	-
158	384152.39	1358651.58	Картометрический	1.00	-
159	384138.77	1358668.34	Картометрический	1.00	-
160	384126.89	1358664.00	Картометрический	1.00	-
161	384117.30	1358651.11	Аналитический	0.10	-
162	384108.03	1358629.18	Аналитический	0.10	-
163	384083.81	1358640.60	Аналитический	0.10	-
164	384076.28	1358642.88	Аналитический	0.10	-
165	384075.23	1358643.25	Аналитический	0.10	-
166	384064.18	1358600.54	Картометрический	1.00	-
167	384057.35	1358573.45	Картометрический	1.00	-
168	384038.86	1358504.17	Картометрический	1.00	-
169	384025.07	1358453.13	Картометрический	1.00	-
170	384020.55	1358438.26	Картометрический	1.00	-
171	384012.09	1358409.85	Картометрический	1.00	-
172	384006.22	1358391.00	Картометрический	1.00	-
173	384000.89	1358371.96	Аналитический	0.10	-
174	383988.38	1358326.79	Картометрический	1.00	-
175	383984.98	1358316.66	Картометрический	1.00	-
176	383977.97	1358293.60	Картометрический	1.00	-
177	383972.12	1358277.92	Картометрический	1.00	-

1	2	3	4	5	6
178	383969.81	1358269.70	Картометрический	1.00	-
179	383966.55	1358261.60	Картометрический	1.00	-
180	383964.89	1358257.77	Картометрический	1.00	-
181	383956.03	1358235.91	Картометрический	1.00	-
182	383940.05	1358196.74	Картометрический	1.00	-
183	383940.71	1358189.23	Картометрический	1.00	-
184	383942.64	1358187.30	Картометрический	1.00	-
185	383938.94	1358179.10	Картометрический	1.00	-
186	383933.29	1358178.16	Картометрический	1.00	-
187	383928.46	1358174.94	Картометрический	1.00	-
188	383918.76	1358160.08	Картометрический	1.00	-
189	383890.85	1358127.87	Картометрический	1.00	-
190	383874.21	1358108.57	Картометрический	1.00	-
191	383861.30	1358085.16	Картометрический	1.00	-
192	383853.39	1358064.48	Картометрический	1.00	-
193	383851.80	1358055.58	Картометрический	1.00	-
194	383846.57	1358016.55	Картометрический	1.00	-
195	383845.18	1357988.85	Картометрический	1.00	-
196	383836.10	1357918.30	Картометрический	1.00	-
197	383830.39	1357880.55	Картометрический	1.00	-
198	383828.59	1357873.13	Картометрический	1.00	-
199	383832.87	1357871.70	Картометрический	1.00	-
200	383868.06	1357860.79	Картометрический	1.00	-
201	383908.33	1357848.02	Картометрический	1.00	-
202	383871.93	1357757.21	Картометрический	1.00	-
203	383860.93	1357730.92	Картометрический	1.00	-
204	383796.06	1357528.38	Аналитический	0.10	-
205	383840.86	1357497.36	Аналитический	0.10	-
206	383885.75	1357464.59	Аналитический	0.10	-
207	383967.94	1357405.35	Аналитический	0.10	-
208	383962.46	1357395.87	Аналитический	0.10	-
209	383929.65	1357336.05	Аналитический	0.10	-
210	383925.09	1357326.44	Аналитический	0.10	-
211	383920.08	1357316.87	Картометрический	1.00	-
212	383908.49	1357323.46	Картометрический	1.00	-
213	383756.33	1357411.98	Картометрический	1.00	-
214	383719.30	1357332.76	Картометрический	1.00	-
215	383681.21	1357206.52	Картометрический	1.00	-
216	383679.92	1357202.24	Картометрический	1.00	-
217	383676.93	1357188.43	Картометрический	1.00	-
218	383673.84	1357188.39	Картометрический	1.00	-
219	383668.15	1357184.47	Картометрический	1.00	-
220	383664.79	1357177.76	Картометрический	1.00	-
221	383652.71	1357113.87	Аналитический	0.10	-
222	383641.67	1357056.69	Аналитический	0.10	-
223	383626.24	1356975.03	Аналитический	0.10	-
224	383613.24	1356906.29	Аналитический	0.10	-
225	383727.48	1356820.23	Аналитический	0.10	-

1	2	3	4	5	6
226	383785.47	1356866.10	Аналитический	0.10	-
227	383890.27	1356943.32	Аналитический	0.10	-
228	383971.90	1357004.54	Аналитический	0.10	-
229	383987.64	1357016.22	Аналитический	0.10	-
230	383969.01	1357034.85	Картометрический	1.00	-
231	384090.97	1357217.61	Картометрический	1.00	-
232	384110.60	1357215.24	Картометрический	1.00	-
233	384157.34	1357198.79	Картометрический	1.00	-
234	384210.70	1357378.76	Картометрический	1.00	-
235	384257.40	1357360.51	Картометрический	1.00	-
236	384240.04	1357327.01	Картометрический	1.00	-
237	384230.68	1357308.57	Картометрический	1.00	-
238	384327.20	1357287.84	Аналитический	0.10	-
239	384364.28	1357302.53	Аналитический	0.10	-
240	384432.71	1357329.66	Аналитический	0.10	-
241	384418.79	1357374.36	Картометрический	1.00	-
242	384484.82	1357390.54	Картометрический	1.00	-
243	384529.00	1357452.24	Картометрический	1.00	-
244	384570.84	1357478.70	Картометрический	1.00	-
245	384575.31	1357490.62	Картометрический	1.00	-
246	384689.24	1357526.90	Картометрический	1.00	-
247	384724.56	1357455.34	Картометрический	1.00	-
248	384734.36	1357411.56	Картометрический	1.00	-
249	384743.25	1357330.63	Картометрический	1.00	-
250	384776.74	1357337.81	Аналитический	0.10	-
251	384795.36	1357350.38	Аналитический	0.10	-
252	384804.18	1357311.79	Аналитический	0.10	-
253	384858.01	1357306.09	Аналитический	0.10	-
254	384929.72	1357297.71	Аналитический	0.10	-
255	384940.77	1357301.92	Аналитический	0.10	-
256	384980.38	1357301.86	Аналитический	0.10	-
257	385008.87	1357300.09	Аналитический	0.10	-
258	385046.71	1357289.32	Аналитический	0.10	-
77	385083.98	1357283.07	Аналитический	0.10	-
259	385544.01	1357666.23	Картометрический	1.00	-
260	385548.04	1357670.72	Картометрический	1.00	-
261	385553.19	1357676.29	Картометрический	1.00	-
262	385563.21	1357687.23	Картометрический	1.00	-
263	385566.08	1357707.74	Картометрический	1.00	-
264	385505.24	1357724.01	Картометрический	1.00	-
265	385505.04	1357742.83	Картометрический	1.00	-
266	385508.31	1357751.00	Картометрический	1.00	-
267	385502.17	1357747.90	Картометрический	1.00	-
268	385498.25	1357741.04	Картометрический	1.00	-
269	385515.85	1357681.94	Картометрический	1.00	-
270	385519.19	1357674.56	Картометрический	1.00	-
271	385522.20	1357668.69	Картометрический	1.00	-

1	2	3	4	5	6
259	385544.01	1357666.23	Картометрический	1.00	-
272	385510.83	1357757.27	Картометрический	1.00	-
273	385553.06	1357862.40	Картометрический	1.00	-
274	385550.24	1357878.22	Картометрический	1.00	-
275	385519.36	1357885.99	Картометрический	1.00	-
276	385500.34	1357882.18	Картометрический	1.00	-
277	385485.18	1357862.50	Картометрический	1.00	-
278	385464.35	1357861.96	Картометрический	1.00	-
279	385428.73	1357888.66	Картометрический	1.00	-
280	385408.15	1357889.46	Картометрический	1.00	-
281	385392.10	1357884.49	Аналитический	0.10	-
282	385341.89	1357871.74	Аналитический	0.10	-
283	385333.84	1357846.13	Аналитический	0.10	-
284	385325.29	1357845.59	Картометрический	1.00	-
285	385361.82	1357827.15	Картометрический	1.00	-
286	385475.48	1357778.30	Картометрический	1.00	-
287	385489.79	1357762.56	Картометрический	1.00	-
288	385499.23	1357756.26	Картометрический	1.00	-
289	385506.21	1357757.09	Картометрический	1.00	-
290	385510.62	1357757.28	Картометрический	1.00	-
272	385510.83	1357757.27	Картометрический	1.00	-
291	385203.97	1357888.64	Картометрический	1.00	-
292	385211.17	1357912.28	Картометрический	1.00	-
293	385210.35	1357931.05	Картометрический	1.00	-
294	385202.51	1357942.74	Картометрический	1.00	-
295	385188.70	1357950.94	Картометрический	1.00	-
296	385178.90	1357961.58	Картометрический	1.00	-
297	385165.66	1357984.47	Картометрический	1.00	-
298	385145.00	1358004.65	Картометрический	1.00	-
299	385098.78	1358031.38	Картометрический	1.00	-
300	385059.23	1358048.63	Картометрический	1.00	-
301	384998.58	1358067.09	Картометрический	1.00	-
302	384986.98	1358067.83	Картометрический	1.00	-
303	384976.76	1358063.76	Картометрический	1.00	-
304	384951.87	1358068.34	Картометрический	1.00	-
305	384916.89	1358081.72	Картометрический	1.00	-
306	384826.96	1358128.63	Картометрический	1.00	-
307	384819.02	1358152.14	Аналитический	0.10	-
308	384811.58	1358152.43	Аналитический	0.10	-
309	384802.72	1358152.77	Аналитический	0.10	-
310	384762.03	1358153.07	Аналитический	0.10	-
311	384761.53	1358153.12	Аналитический	0.10	-
312	384761.02	1358153.25	Аналитический	0.10	-
313	384760.84	1358153.33	Аналитический	0.10	-
314	384725.77	1358168.81	Аналитический	0.10	-
315	384725.10	1358168.19	Аналитический	0.10	-

1	2	3	4	5	6
316	384704.55	1358149.29	Аналитический	0.10	-
317	384700.49	1358153.71	Аналитический	0.10	-
318	384704.21	1358175.74	Аналитический	0.10	-
319	384739.49	1358192.98	Аналитический	0.10	-
320	384732.57	1358207.15	Аналитический	0.10	-
321	384725.69	1358221.34	Картометрический	1.00	-
322	384739.06	1358284.57	Картометрический	1.00	-
323	384723.89	1358306.21	Картометрический	1.00	-
324	384713.62	1358334.38	Картометрический	1.00	-
325	384715.41	1358348.10	Картометрический	1.00	-
326	384723.96	1358376.99	Картометрический	1.00	-
327	384721.71	1358405.28	Картометрический	1.00	-
328	384694.46	1358451.87	Картометрический	1.00	-
329	384664.89	1358492.93	Картометрический	1.00	-
330	384634.54	1358551.92	Картометрический	1.00	-
331	384626.42	1358555.91	Картометрический	1.00	-
332	384600.96	1358559.17	Картометрический	1.00	-
333	384591.40	1358566.16	Картометрический	1.00	-
334	384575.83	1358610.91	Картометрический	1.00	-
335	384573.40	1358643.48	Картометрический	1.00	-
336	384577.45	1358694.96	Картометрический	1.00	-
337	384594.64	1358695.92	Картометрический	1.00	-
338	384594.12	1358729.72	Картометрический	1.00	-
339	384576.72	1358729.88	Картометрический	1.00	-
340	384576.22	1358751.94	Картометрический	1.00	-
341	384580.90	1358781.71	Картометрический	1.00	-
342	384590.22	1358807.02	Картометрический	1.00	-
343	384600.13	1358824.32	Картометрический	1.00	-
344	384609.19	1358845.69	Картометрический	1.00	-
345	384554.14	1358885.74	Картометрический	1.00	-
346	384508.77	1358901.20	Картометрический	1.00	-
347	384526.52	1358960.50	Картометрический	1.00	-
348	384429.24	1358999.83	Картометрический	1.00	-
349	384285.76	1359019.68	Картометрический	1.00	-
350	384233.24	1359035.42	Картометрический	1.00	-
351	384197.83	1359042.22	Картометрический	1.00	-
352	384182.56	1358953.51	Картометрический	1.00	-
353	384181.17	1358928.13	Картометрический	1.00	-
354	384180.06	1358907.62	Картометрический	1.00	-
355	384168.15	1358897.97	Картометрический	1.00	-
356	384158.32	1358841.14	Картометрический	1.00	-
357	384176.76	1358835.85	Картометрический	1.00	-
358	384168.33	1358785.41	Картометрический	1.00	-
359	384172.15	1358780.07	Картометрический	1.00	-
360	384171.37	1358767.53	Картометрический	1.00	-
361	384182.08	1358765.42	Картометрический	1.00	-
362	384189.18	1358762.57	Картометрический	1.00	-
363	384195.33	1358761.45	Картометрический	1.00	-

1	2	3	4	5	6
364	384192.55	1358748.53	Картометрический	1.00	-
365	384197.60	1358730.95	Картометрический	1.00	-
366	384198.10	1358708.38	Картометрический	1.00	-
367	384182.55	1358707.80	Картометрический	1.00	-
368	384172.27	1358707.35	Картометрический	1.00	-
369	384166.25	1358706.14	Картометрический	1.00	-
370	384152.97	1358702.90	Картометрический	1.00	-
371	384153.22	1358701.65	Картометрический	1.00	-
372	384135.87	1358699.50	Картометрический	1.00	-
373	384133.44	1358699.20	Картометрический	1.00	-
374	384122.09	1358696.45	Картометрический	1.00	-
375	384143.98	1358672.45	Картометрический	1.00	-
376	384258.07	1358531.38	Картометрический	1.00	-
377	384284.01	1358508.32	Картометрический	1.00	-
378	384292.99	1358511.97	Картометрический	1.00	-
379	384297.36	1358510.59	Картометрический	1.00	-
380	384296.53	1358496.31	Картометрический	1.00	-
381	384329.40	1358420.96	Картометрический	1.00	-
382	384354.77	1358320.55	Картометрический	1.00	-
383	384371.79	1358246.35	Картометрический	1.00	-
384	384444.70	1358016.78	Картометрический	1.00	-
385	384456.13	1358004.68	Картометрический	1.00	-
386	384475.29	1358001.09	Картометрический	1.00	-
387	384605.40	1358013.38	Картометрический	1.00	-
388	384772.23	1358017.73	Картометрический	1.00	-
389	384775.78	1358024.49	Картометрический	1.00	-
390	384781.73	1358025.27	Картометрический	1.00	-
391	384786.08	1358018.07	Картометрический	1.00	-
392	384923.96	1357997.41	Картометрический	1.00	-
393	384940.74	1357994.21	Картометрический	1.00	-
394	384943.66	1357997.62	Картометрический	1.00	-
395	384948.74	1357995.95	Картометрический	1.00	-
396	384947.84	1357992.78	Картометрический	1.00	-
397	384992.15	1357986.37	Картометрический	1.00	-
398	385005.66	1357983.71	Картометрический	1.00	-
399	385041.37	1357974.26	Картометрический	1.00	-
400	385072.96	1357964.32	Картометрический	1.00	-
401	385176.14	1357900.07	Картометрический	1.00	-
291	385203.97	1357888.64	Картометрический	1.00	-
402	382629.61	1356335.36	Картометрический	1.00	-
403	382682.79	1356451.00	Картометрический	1.00	-
404	382694.26	1356446.82	Картометрический	1.00	-
405	382718.95	1356441.64	Картометрический	1.00	-
406	382729.44	1356469.68	Картометрический	1.00	-
407	382695.18	1356479.34	Картометрический	1.00	-
408	382725.22	1356552.62	Картометрический	1.00	-
409	382861.15	1356829.58	Картометрический	1.00	-

1	2	3	4	5	6
410	382928.50	1356802.76	Картометрический	1.00	-
411	382955.06	1356796.48	Картометрический	1.00	-
412	383014.23	1356932.94	Картометрический	1.00	-
413	383073.20	1356906.28	Картометрический	1.00	-
414	383191.59	1357164.46	Картометрический	1.00	-
415	383166.43	1357195.43	Картометрический	1.00	-
416	383112.72	1357228.38	Картометрический	1.00	-
417	383151.36	1357296.07	Картометрический	1.00	-
418	383173.72	1357353.22	Картометрический	1.00	-
419	383101.58	1357402.68	Картометрический	1.00	-
420	383090.25	1357418.21	Картометрический	1.00	-
421	383081.21	1357438.95	Картометрический	1.00	-
422	383082.20	1357493.60	Картометрический	1.00	-
423	383085.59	1357559.56	Картометрический	1.00	-
424	383297.97	1357452.47	Аналитический	0.10	-
425	383326.71	1357530.28	Аналитический	0.10	-
426	383395.83	1357533.55	Аналитический	0.10	-
427	383456.57	1357512.63	Аналитический	0.10	-
428	383408.39	1357393.61	Аналитический	0.10	-
429	383448.92	1357371.32	Картометрический	1.00	-
430	383517.24	1357391.52	Картометрический	1.00	-
431	383545.96	1357395.90	Картометрический	1.00	-
432	383576.48	1357404.38	Картометрический	1.00	-
433	383595.96	1357403.32	Картометрический	1.00	-
434	383580.05	1357342.12	Картометрический	1.00	-
435	383592.34	1357340.12	Аналитический	0.10	-
436	383643.38	1357326.83	Аналитический	0.10	-
437	383672.92	1357321.73	Картометрический	1.00	-
438	383674.53	1357330.13	Картометрический	1.00	-
439	383687.62	1357395.62	Картометрический	1.00	-
440	383701.29	1357450.41	Картометрический	1.00	-
441	383712.69	1357500.70	Картометрический	1.00	-
442	383721.87	1357537.05	Картометрический	1.00	-
443	383719.20	1357537.40	Картометрический	1.00	-
444	383712.11	1357539.93	Картометрический	1.00	-
445	383694.60	1357546.33	Картометрический	1.00	-
446	383680.56	1357551.42	Картометрический	1.00	-
447	383684.83	1357584.82	Картометрический	1.00	-
448	383687.10	1357604.14	Картометрический	1.00	-
449	383711.22	1357596.10	Картометрический	1.00	-
450	383732.88	1357588.87	Картометрический	1.00	-
451	383735.07	1357589.31	Картометрический	1.00	-
452	383735.17	1357595.19	Картометрический	1.00	-
453	383733.56	1357597.28	Картометрический	1.00	-
454	383729.86	1357599.69	Картометрический	1.00	-
455	383732.60	1357610.31	Картометрический	1.00	-
456	383736.29	1357609.82	Картометрический	1.00	-
457	383739.51	1357610.47	Картометрический	1.00	-

1	2	3	4	5	6
458	383741.79	1357614.93	Картометрический	1.00	-
459	383757.18	1357674.46	Картометрический	1.00	-
460	383782.29	1357763.89	Картометрический	1.00	-
461	383801.58	1357838.05	Картометрический	1.00	-
462	383806.24	1357859.27	Картометрический	1.00	-
463	383803.14	1357860.93	Картометрический	1.00	-
464	383736.25	1357903.71	Картометрический	1.00	-
465	383696.31	1357937.93	Картометрический	1.00	-
466	383774.13	1358095.06	Картометрический	1.00	-
467	383789.07	1358128.99	Картометрический	1.00	-
468	383788.61	1358139.47	Картометрический	1.00	-
469	383794.84	1358171.09	Картометрический	1.00	-
470	383807.54	1358205.28	Картометрический	1.00	-
471	383813.52	1358225.41	Картометрический	1.00	-
472	383783.16	1358234.84	Картометрический	1.00	-
473	383822.23	1358313.89	Аналитический	0.10	-
474	383845.77	1358376.39	Аналитический	0.10	-
475	383857.51	1358371.59	Аналитический	0.10	-
476	383859.50	1358376.56	Аналитический	0.10	-
477	383908.63	1358359.30	Аналитический	0.10	-
478	383903.22	1358330.60	Аналитический	0.10	-
479	383902.33	1358325.63	Аналитический	0.10	-
480	383905.79	1358324.75	Аналитический	0.10	-
481	383903.98	1358316.69	Аналитический	0.10	-
482	383901.48	1358317.38	Аналитический	0.10	-
483	383898.67	1358306.04	Аналитический	0.10	-
484	383894.00	1358290.13	Аналитический	0.10	-
485	383946.63	1358272.69	Картометрический	1.00	-
486	383951.56	1358270.60	Картометрический	1.00	-
487	383966.26	1358307.66	Картометрический	1.00	-
488	383975.72	1358330.91	Картометрический	1.00	-
489	383979.41	1358341.54	Картометрический	1.00	-
490	383996.94	1358401.78	Картометрический	1.00	-
491	384011.72	1358452.27	Картометрический	1.00	-
492	384028.69	1358505.72	Картометрический	1.00	-
493	384049.78	1358586.99	Картометрический	1.00	-
494	384012.28	1358598.60	Аналитический	0.10	-
495	383995.65	1358544.86	Аналитический	0.10	-
496	384000.89	1358542.65	Аналитический	0.10	-
497	383994.98	1358526.20	Аналитический	0.10	-
498	383899.03	1358560.09	Аналитический	0.10	-
499	383908.23	1358583.43	Аналитический	0.10	-
500	383912.82	1358596.75	Аналитический	0.10	-
501	383913.03	1358605.08	Аналитический	0.10	-
502	383917.12	1358619.88	Аналитический	0.10	-
503	383931.33	1358619.55	Аналитический	0.10	-
504	383934.46	1358623.97	Аналитический	0.10	-
505	383965.52	1358714.43	Аналитический	0.10	-

1	2	3	4	5	6
506	384000.34	1358720.72	Картометрический	1.00	-
507	384001.82	1358732.34	Картометрический	1.00	-
508	384021.11	1358730.28	Картометрический	1.00	-
509	384027.39	1358741.19	Картометрический	1.00	-
510	384032.80	1358767.49	Картометрический	1.00	-
511	384035.71	1358785.69	Картометрический	1.00	-
512	384014.08	1358792.15	Картометрический	1.00	-
513	384016.24	1358800.65	Картометрический	1.00	-
514	384004.33	1358805.91	Картометрический	1.00	-
515	384011.92	1358840.24	Картометрический	1.00	-
516	383986.83	1358848.61	Картометрический	1.00	-
517	383991.07	1358876.02	Картометрический	1.00	-
518	383978.68	1358883.61	Картометрический	1.00	-
519	383987.55	1358917.23	Картометрический	1.00	-
520	383994.58	1358939.40	Картометрический	1.00	-
521	383943.31	1358952.73	Аналитический	0.10	-
522	383895.62	1358965.22	Аналитический	0.10	-
523	383872.66	1358971.53	Аналитический	0.10	-
524	383864.54	1358976.76	Аналитический	0.10	-
525	383859.95	1358972.68	Картометрический	1.00	-
526	383854.74	1358958.49	Картометрический	1.00	-
527	383849.67	1358961.14	Картометрический	1.00	-
528	383856.94	1358981.85	Аналитический	0.10	-
529	383853.85	1358984.10	Аналитический	0.10	-
530	383852.86	1358984.62	Аналитический	0.10	-
531	383853.00	1358985.24	Аналитический	0.10	-
532	383833.67	1358995.62	Аналитический	0.10	-
533	383796.94	1359014.97	Картометрический	1.00	-
534	383783.83	1359027.35	Аналитический	0.10	-
535	383766.93	1359039.80	Аналитический	0.10	-
536	383720.74	1359077.66	Аналитический	0.10	-
537	383700.00	1359101.49	Аналитический	0.10	-
538	383698.24	1359099.78	Аналитический	0.10	-
539	383697.30	1359054.56	Картометрический	1.00	-
540	383706.34	1358957.34	Картометрический	1.00	-
541	383625.56	1358814.92	Аналитический	0.10	-
542	383622.80	1358811.14	Аналитический	0.10	-
543	383605.05	1358716.70	Аналитический	0.10	-
544	383593.09	1358693.30	Аналитический	0.10	-
545	383403.16	1358323.08	Картометрический	1.00	-
546	383320.36	1358367.12	Картометрический	1.00	-
547	383256.73	1358238.78	Картометрический	1.00	-
548	383097.91	1358267.16	Картометрический	1.00	-
549	383046.51	1358307.87	Картометрический	1.00	-
550	383024.36	1358328.94	Картометрический	1.00	-
551	383057.92	1358338.67	Аналитический	0.10	-
552	383068.06	1358344.47	Аналитический	0.10	-
553	383081.05	1358345.02	Картометрический	1.00	-

1	2	3	4	5	6
554	383129.58	1358368.66	Картометрический	1.00	-
555	383149.28	1358363.76	Картометрический	1.00	-
556	383187.78	1358410.24	Картометрический	1.00	-
557	383247.84	1358467.01	Картометрический	1.00	-
558	383270.14	1358503.32	Картометрический	1.00	-
559	383318.79	1358621.72	Картометрический	1.00	-
560	383323.68	1358651.54	Картометрический	1.00	-
561	383355.70	1358715.60	Картометрический	1.00	-
562	383201.04	1358801.16	Картометрический	1.00	-
563	383133.14	1358731.54	Картометрический	1.00	-
564	383076.80	1358541.18	Картометрический	1.00	-
565	383060.56	1358521.16	Картометрический	1.00	-
566	382969.88	1358441.66	Картометрический	1.00	-
567	382925.55	1358454.12	Картометрический	1.00	-
568	382906.16	1358505.63	Картометрический	1.00	-
569	382876.26	1358495.32	Картометрический	1.00	-
570	382887.30	1358463.52	Картометрический	1.00	-
571	382788.77	1358488.19	Картометрический	1.00	-
572	382773.06	1358435.40	Картометрический	1.00	-
573	382775.21	1358390.74	Картометрический	1.00	-
574	382632.02	1358393.64	Картометрический	1.00	-
575	382587.74	1358393.44	Картометрический	1.00	-
576	382550.08	1358389.66	Картометрический	1.00	-
577	382468.05	1358393.09	Картометрический	1.00	-
578	382367.87	1358380.92	Картометрический	1.00	-
579	382281.99	1358356.05	Картометрический	1.00	-
580	382243.09	1358350.29	Картометрический	1.00	-
581	382168.67	1358261.75	Аналитический	0.10	-
582	382141.65	1358238.37	Аналитический	0.10	-
583	382125.41	1358225.22	Аналитический	0.10	-
584	382067.66	1358188.94	Аналитический	0.10	-
585	382034.46	1358169.89	Аналитический	0.10	-
586	382012.97	1358153.22	Аналитический	0.10	-
587	381958.18	1358146.12	Картометрический	1.00	-
588	381727.63	1358101.93	Картометрический	1.00	-
589	381643.64	1358081.30	Картометрический	1.00	-
590	381509.16	1358083.20	Картометрический	1.00	-
591	381491.19	1358091.72	Картометрический	1.00	-
592	381483.09	1358111.92	Картометрический	1.00	-
593	381452.57	1358111.10	Картометрический	1.00	-
594	381410.32	1358091.22	Картометрический	1.00	-
595	381407.98	1358030.21	Картометрический	1.00	-
596	381410.74	1357983.21	Картометрический	1.00	-
597	381422.76	1357936.87	Картометрический	1.00	-
598	381455.14	1357942.06	Картометрический	1.00	-
599	381497.28	1357957.02	Картометрический	1.00	-
600	381559.26	1357985.14	Картометрический	1.00	-
601	381566.26	1357909.04	Картометрический	1.00	-

1	2	3	4	5	6
602	381575.67	1357881.02	Картометрический	1.00	-
603	381591.62	1357874.52	Картометрический	1.00	-
604	381641.55	1357872.90	Картометрический	1.00	-
605	381648.16	1357879.90	Картометрический	1.00	-
606	381630.22	1357931.30	Картометрический	1.00	-
607	381636.22	1357941.19	Картометрический	1.00	-
608	381666.75	1357954.79	Картометрический	1.00	-
609	381669.57	1357970.83	Картометрический	1.00	-
610	381658.03	1358013.10	Картометрический	1.00	-
611	381741.90	1358034.50	Картометрический	1.00	-
612	381761.60	1357922.42	Картометрический	1.00	-
613	381775.88	1357914.59	Картометрический	1.00	-
614	381815.77	1357926.09	Картометрический	1.00	-
615	381796.96	1358046.01	Картометрический	1.00	-
616	381829.82	1358052.49	Картометрический	1.00	-
617	381842.73	1357969.67	Картометрический	1.00	-
618	381884.21	1357974.91	Картометрический	1.00	-
619	381908.97	1357989.74	Картометрический	1.00	-
620	381900.42	1358054.85	Картометрический	1.00	-
621	381921.82	1358059.58	Картометрический	1.00	-
622	382015.72	1358092.43	Картометрический	1.00	-
623	382033.00	1358041.14	Картометрический	1.00	-
624	382179.70	1358079.42	Картометрический	1.00	-
625	382270.35	1358108.07	Картометрический	1.00	-
626	382322.60	1358135.98	Картометрический	1.00	-
627	382372.94	1358148.47	Картометрический	1.00	-
628	382438.64	1358167.00	Картометрический	1.00	-
629	382459.29	1358165.94	Картометрический	1.00	-
630	382484.16	1358173.62	Картометрический	1.00	-
631	382503.38	1358185.68	Картометрический	1.00	-
632	382551.63	1358154.28	Картометрический	1.00	-
633	382577.40	1358150.54	Картометрический	1.00	-
634	382649.70	1358161.10	Картометрический	1.00	-
635	382711.41	1358158.92	Картометрический	1.00	-
636	382731.10	1358147.46	Картометрический	1.00	-
637	382749.66	1358140.64	Картометрический	1.00	-
638	382775.95	1358137.76	Картометрический	1.00	-
639	382784.68	1358174.52	Картометрический	1.00	-
640	382817.86	1358171.74	Картометрический	1.00	-
641	382833.36	1358154.64	Картометрический	1.00	-
642	382776.95	1358114.63	Картометрический	1.00	-
643	382748.96	1358120.71	Картометрический	1.00	-
644	382733.48	1358083.76	Картометрический	1.00	-
645	382676.77	1358029.67	Картометрический	1.00	-
646	382651.34	1357997.80	Картометрический	1.00	-
647	382609.56	1357979.48	Картометрический	1.00	-
648	382557.56	1357927.97	Картометрический	1.00	-
649	382525.74	1357871.44	Картометрический	1.00	-

1	2	3	4	5	6
650	382603.16	1357809.45	Картометрический	1.00	-
651	382649.09	1357841.76	Аналитический	0.10	-
652	382668.52	1357823.46	Аналитический	0.10	-
653	382716.38	1357788.06	Аналитический	0.10	-
654	382761.83	1357754.27	Картометрический	1.00	-
655	382781.94	1357760.79	Картометрический	1.00	-
656	382861.20	1357855.08	Картометрический	1.00	-
657	382870.22	1357847.28	Картометрический	1.00	-
658	382885.60	1357862.74	Картометрический	1.00	-
659	382887.26	1357874.79	Картометрический	1.00	-
660	382907.68	1357896.66	Картометрический	1.00	-
661	382922.30	1357902.92	Картометрический	1.00	-
662	382942.22	1357919.55	Картометрический	1.00	-
663	382980.11	1357881.40	Картометрический	1.00	-
664	382929.39	1357815.60	Картометрический	1.00	-
665	382910.93	1357828.98	Картометрический	1.00	-
666	382895.32	1357801.39	Картометрический	1.00	-
667	382900.90	1357786.51	Аналитический	0.10	-
668	382897.28	1357775.85	Аналитический	0.10	-
669	382878.63	1357739.80	Картометрический	1.00	-
670	382811.84	1357639.64	Картометрический	1.00	-
671	382809.12	1357620.67	Картометрический	1.00	-
672	382763.12	1357635.70	Картометрический	1.00	-
673	382722.91	1357625.09	Картометрический	1.00	-
674	382704.60	1357551.60	Картометрический	1.00	-
675	382686.88	1357433.90	Картометрический	1.00	-
676	382690.86	1357395.95	Картометрический	1.00	-
677	382733.30	1357388.06	Картометрический	1.00	-
678	382790.68	1357386.81	Картометрический	1.00	-
679	382772.41	1357317.84	Картометрический	1.00	-
680	382754.10	1357280.80	Картометрический	1.00	-
681	382664.56	1357004.84	Картометрический	1.00	-
682	382654.80	1356903.38	Картометрический	1.00	-
683	382564.04	1356725.85	Картометрический	1.00	-
684	382553.32	1356559.82	Картометрический	1.00	-
685	382544.62	1356522.36	Аналитический	0.10	-
686	382527.37	1356486.38	Аналитический	0.10	-
687	382499.90	1356369.26	Картометрический	1.00	-
402	382629.61	1356335.36	Картометрический	1.00	-
688	383519.91	1358059.53	Картометрический	1.00	-
689	383542.45	1358118.21	Картометрический	1.00	-
690	383546.34	1358117.92	Аналитический	0.10	-
691	383562.43	1358114.75	Аналитический	0.10	-
692	383565.87	1358121.68	Аналитический	0.10	-
693	383566.00	1358123.01	Аналитический	0.10	-
694	383564.71	1358123.91	Аналитический	0.10	-
695	383552.25	1358132.28	Аналитический	0.10	-

1	2	3	4	5	6
696	383548.96	1358135.18	Картометрический	1.00	-
697	383586.30	1358214.97	Картометрический	1.00	-
698	383622.54	1358224.86	Картометрический	1.00	-
699	383701.47	1358246.95	Картометрический	1.00	-
700	383711.20	1358270.53	Картометрический	1.00	-
701	383710.46	1358271.91	Картометрический	1.00	-
702	383701.19	1358275.66	Картометрический	1.00	-
703	383698.22	1358268.28	Картометрический	1.00	-
704	383692.40	1358272.08	Картометрический	1.00	-
705	383666.63	1358293.76	Картометрический	1.00	-
706	383682.84	1358310.12	Картометрический	1.00	-
707	383703.59	1358332.80	Картометрический	1.00	-
708	383686.09	1358353.13	Картометрический	1.00	-
709	383664.28	1358368.13	Картометрический	1.00	-
710	383645.91	1358380.77	Картометрический	1.00	-
711	383614.31	1358394.40	Картометрический	1.00	-
712	383595.00	1358404.05	Картометрический	1.00	-
713	383562.45	1358367.14	Картометрический	1.00	-
714	383529.88	1358326.42	Картометрический	1.00	-
715	383569.24	1358301.15	Картометрический	1.00	-
716	383550.49	1358265.65	Картометрический	1.00	-
717	383541.55	1358250.16	Картометрический	1.00	-
718	383533.41	1358235.76	Картометрический	1.00	-
719	383523.77	1358211.19	Картометрический	1.00	-
720	383457.85	1358189.22	Картометрический	1.00	-
721	383423.92	1358119.03	Картометрический	1.00	-
688	383519.91	1358059.53	Картометрический	1.00	-
722	384140.09	1358917.32	Аналитический	0.10	-
723	384164.74	1359048.57	Картометрический	1.00	-
724	383995.91	1359081.00	Аналитический	0.10	-
725	383985.16	1359083.09	Аналитический	0.10	-
726	383993.34	1359163.56	Картометрический	1.00	-
727	383967.37	1359175.42	Картометрический	1.00	-
728	383805.56	1359207.89	Картометрический	1.00	-
729	383768.17	1359200.81	Картометрический	1.00	-
730	383732.83	1359123.95	Картометрический	1.00	-
731	383763.32	1359076.66	Картометрический	1.00	-
732	383770.99	1359063.93	Аналитический	0.10	-
733	383815.97	1359021.22	Аналитический	0.10	-
734	383826.51	1359012.64	Аналитический	0.10	-
735	383825.77	1359009.47	Аналитический	0.10	-
736	383825.97	1359009.35	Аналитический	0.10	-
737	383825.66	1359007.82	Аналитический	0.10	-
738	383845.00	1358998.32	Аналитический	0.10	-
739	383855.15	1358993.06	Аналитический	0.10	-
740	383854.95	1358992.02	Аналитический	0.10	-
741	383865.25	1358988.00	Аналитический	0.10	-

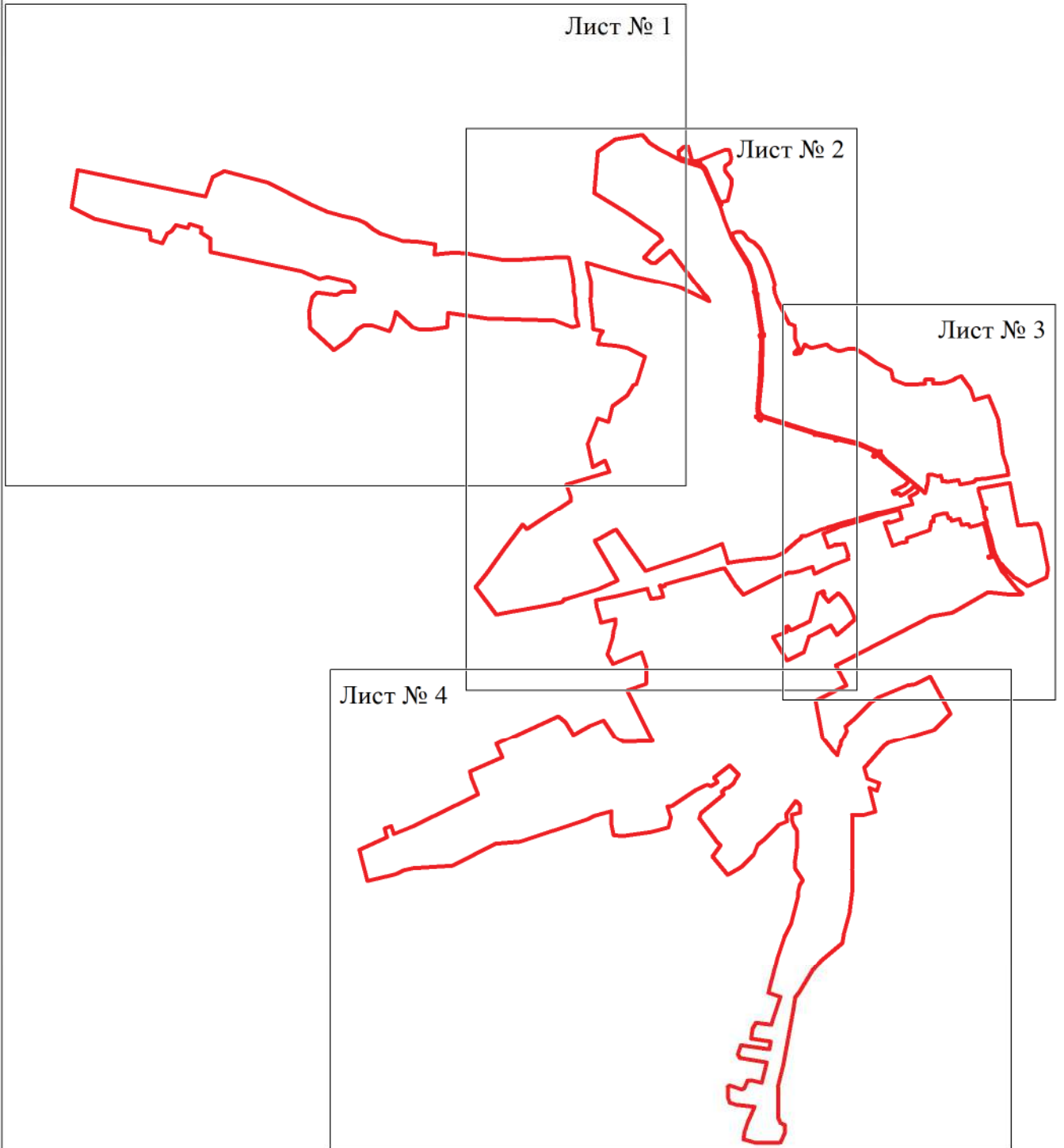
1	2	3	4	5	6
742	383865.38	1358988.37	Аналитический	0.10	-
743	383893.57	1358980.08	Аналитический	0.10	-
744	383939.12	1358967.94	Аналитический	0.10	-
745	383957.92	1358961.75	Аналитический	0.10	-
746	383957.86	1358961.52	Аналитический	0.10	-
747	383970.81	1358958.17	Аналитический	0.10	-
748	383986.60	1358954.48	Аналитический	0.10	-
749	384004.78	1358950.50	Аналитический	0.10	-
750	384017.10	1358946.03	Аналитический	0.10	-
751	384042.14	1358940.44	Аналитический	0.10	-
752	384042.82	1358943.37	Аналитический	0.10	-
753	384056.89	1358939.30	Аналитический	0.10	-
754	384056.02	1358950.52	Картометрический	1.00	-
755	384060.63	1358951.16	Картометрический	1.00	-
756	384062.30	1358937.74	Аналитический	0.10	-
757	384068.13	1358936.06	Аналитический	0.10	-
758	384081.57	1358932.50	Аналитический	0.10	-
759	384092.95	1358929.49	Аналитический	0.10	-
760	384104.50	1358925.98	Аналитический	0.10	-
761	384126.66	1358920.59	Аналитический	0.10	-
722	384140.09	1358917.32	Аналитический	0.10	-

3. Сведения о характерных точках части (частей) границы объекта

Обозначение характерных точек части границы	Координаты, м		Метод определения координат характерной точки	Средняя квадратическая погрешность положения характерной точки (Mt), м	Описание обозначения точки на местности (при наличии)
	X	Y			
1	2	3	4	5	6
Часть №					
-	-	-	-	-	-

План границ объекта

Схема расположения листов плана границ объекта



Масштаб 1:25000

Используемые условные знаки и обозначения:



границы территориальной зоны



Лист № 1

область и номер листа плана границ объекта

Заместитель руководителя БУВО «Нормативно-проектный центр»


Подпись _____ А.В.Ромашов Дата « ____ » _____ 2021 г.

Место для оттиска печати (при наличии) лица, составившего описание местоположения границ объекта



Масштаб 1:5000

Используемые условные знаки и обозначения:


-  границы территориальной зоны
-  характеристичная точка границ территориальной зоны





Масштаб 1:2000

Исключены условные знаки и обозначения:
— граница территориальной зоны
• 222 — характерная точка границ территориальной зоны

Заказчик: муниципалитет ЮВ (Ю) «Иркутский-приморский центр»
Получено: А.В. Романов - Дятко, 2021г.
Место для отчета о кадастровых работах (для включения в Единый государственный реестр недвижимости)



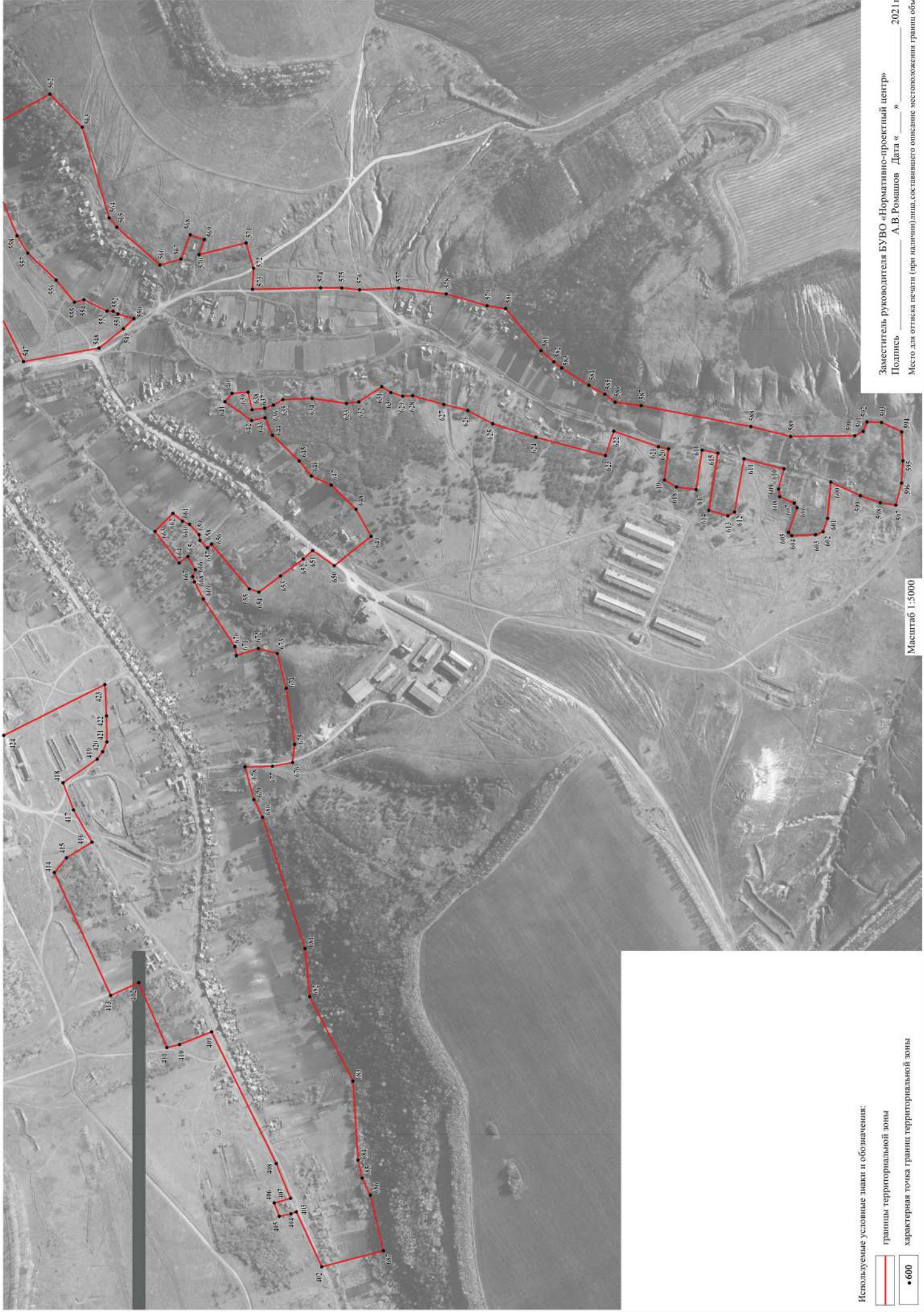
Используемые условные знаки и обозначения:

-  границы территориальной зоны
-  характеристическая точка границ территориальной зоны

Масштаб 1:2000

Заместитель руководителя БУВО «Нормативно-проектный центр»
Подпись _____ А.В.Ромашов Дата « ____ » _____ 2021 г.

Место для отиска печати (при наличии) лица, составившего описание местоположения границ объекта



Используемые условные знаки и обозначения:

-  границы территориальной зоны
-  характерная точка границ территориальной зоны

Заместитель руководителя БУО «Нормативно-проектный центр»
Подпись _____ Дата « ____ » 2021 г.
Место для оттиска печати (при наличии) лица, составившего описание местоположения границ объекта

Масштаб 1:50000

ОПИСАНИЕ МЕСТОПОЛОЖЕНИЯ ГРАНИЦ

Зона застройки малоэтажными многоквартирными жилыми домами
села Белогорье – Ж2/1

(наименование объекта, местоположение границ которого описано
(далее - объект)

Раздел 1

Сведения об объекте		
№ п/п	Характеристики объекта	Описание характеристик
1	2	3
1	Местоположение объекта	Воронежская область, Подгоренский муниципальный район, Белогорьевское сельское поселение, село Белогорье
2	Площадь объекта \pm величина погрешности определения площади ($P \pm \text{Дельта } P$)	2297 \pm 168 м ²
3	Иные характеристики объекта	-

Раздел 2

Сведения о местоположении границ объекта					
1. Система координат: МСК - 36, зона 1					
2. Сведения о характерных точках границ объекта					
Обозначение характерных точек границ	Координаты, м		Метод определения координат характерной точки	Средняя квадратическая погрешность положения характерной точки (Mt), м	Описание обозначения точки на местности (при наличии)
	X	Y			
1	2	3	4	5	6
1	384131.53	1358560.73	Картометрический	1.00	-
2	384142.80	1358587.58	Картометрический	1.00	-
3	384146.84	1358596.29	Картометрический	1.00	-
4	384149.47	1358600.47	Картометрический	1.00	-
5	384154.48	1358610.88	Картометрический	1.00	-
6	384169.76	1358625.24	Картометрический	1.00	-
7	384172.10	1358627.34	Картометрический	1.00	-
8	384152.39	1358651.58	Картометрический	1.00	-
9	384150.28	1358648.64	Картометрический	1.00	-
10	384135.45	1358632.81	Картометрический	1.00	-
11	384115.94	1358601.56	Картометрический	1.00	-
12	384112.49	1358593.48	Картометрический	1.00	-
13	384121.31	1358585.50	Картометрический	1.00	-
14	384117.38	1358565.28	Картометрический	1.00	-
15	384123.21	1358563.30	Картометрический	1.00	-
1	384131.53	1358560.73	Картометрический	1.00	-
3. Сведения о характерных точках части (частей) границы объекта					
Обозначение характерных точек части границы	Координаты, м		Метод определения координат характерной точки	Средняя квадратическая погрешность положения характерной точки (Mt), м	Описание обозначения точки на местности (при наличии)
	X	Y			
1	2	3	4	5	6
Часть №					
-	-	-	-	-	-


Раздел 4

План границ объекта



Масштаб 1:1000

Используемые условные знаки и обозначения:



границы территориальной зоны



характерная точка границ территориальной зоны

Заместитель руководителя БУВО «Нормативно-проектный центр»

Подпись _____ А.В.Ромашов Дата « ____ » _____ 2021г.

Место для оттиска печати (при наличии) лица, составившего описание местоположения границ объекта

ОПИСАНИЕ МЕСТОПОЛОЖЕНИЯ ГРАНИЦ

Общественно-деловая зона села Белогорье – ОД/1

(наименование объекта, местоположение границ которого описано
(далее - объект)

Раздел 1

Сведения об объекте		
№ п/п	Характеристики объекта	Описание характеристик
1	2	3
1	Местоположение объекта	Воронежская область, Подгоренский муниципальный район, Белогорьевское сельское поселение, село Белогорье
2	Площадь объекта \pm величина погрешности определения площади ($P \pm \Delta P$)	127092 \pm 1248 м ²
3	Иные характеристики объекта	-

Раздел 2

Сведения о местоположении границ объекта					
1. Система координат: МСК - 36, зона 1					
2. Сведения о характерных точках границ объекта					
Обозначение характерных точек границ	Координаты, м		Метод определения координат характерной точки	Средняя квадратическая погрешность положения характерной точки (Mt), м	Описание обозначения точки на местности (при наличии)
	X	Y			
1	2	3	4	5	6
1	383920.08	1357316.87	Картометрический	1.00	-
2	383925.09	1357326.44	Аналитический	0.10	-
3	383929.65	1357336.05	Аналитический	0.10	-
4	383962.46	1357395.87	Аналитический	0.10	-
5	383967.94	1357405.35	Аналитический	0.10	-
6	383885.75	1357464.59	Аналитический	0.10	-
7	383840.86	1357497.36	Аналитический	0.10	-
8	383796.06	1357528.38	Аналитический	0.10	-
9	383860.93	1357730.92	Картометрический	1.00	-
10	383871.93	1357757.21	Картометрический	1.00	-
11	383908.33	1357848.02	Картометрический	1.00	-
12	383868.06	1357860.79	Картометрический	1.00	-
13	383832.87	1357871.70	Картометрический	1.00	-
14	383828.59	1357873.13	Картометрический	1.00	-
15	383819.42	1357835.46	Картометрический	1.00	-
16	383800.67	1357759.05	Картометрический	1.00	-
17	383766.11	1357646.44	Картометрический	1.00	-
18	383760.90	1357630.89	Картометрический	1.00	-
19	383749.22	1357580.56	Картометрический	1.00	-
20	383729.68	1357496.62	Картометрический	1.00	-
21	383718.47	1357449.16	Картометрический	1.00	-
22	383706.22	1357391.78	Картометрический	1.00	-
23	383693.17	1357326.49	Картометрический	1.00	-
24	383679.11	1357252.97	Картометрический	1.00	-
25	383674.71	1357227.65	Картометрический	1.00	-
26	383674.44	1357217.56	Картометрический	1.00	-
27	383678.55	1357208.95	Картометрический	1.00	-
28	383681.21	1357206.52	Картометрический	1.00	-
29	383719.30	1357332.76	Картометрический	1.00	-
30	383756.33	1357411.98	Картометрический	1.00	-
31	383908.49	1357323.46	Картометрический	1.00	-
1	383920.08	1357316.87	Картометрический	1.00	-
32	383721.87	1357537.05	Картометрический	1.00	-
33	383735.07	1357589.31	Картометрический	1.00	-

1	2	3	4	5	6
34	383732.88	1357588.87	Картометрический	1.00	-
35	383711.22	1357596.10	Картометрический	1.00	-
36	383687.10	1357604.14	Картометрический	1.00	-
37	383684.83	1357584.82	Картометрический	1.00	-
38	383680.56	1357551.42	Картометрический	1.00	-
39	383694.60	1357546.33	Картометрический	1.00	-
40	383712.11	1357539.93	Картометрический	1.00	-
41	383719.20	1357537.40	Картометрический	1.00	-
32	383721.87	1357537.05	Картометрический	1.00	-
42	383806.24	1357859.27	Картометрический	1.00	-
43	383811.73	1357884.23	Картометрический	1.00	-
44	383817.28	1357920.92	Картометрический	1.00	-
45	383822.42	1357953.58	Картометрический	1.00	-
46	383770.06	1357975.74	Аналитический	0.10	-
47	383777.51	1357997.04	Аналитический	0.10	-
48	383827.85	1357987.98	Картометрический	1.00	-
49	383830.87	1358016.15	Картометрический	1.00	-
50	383835.10	1358051.35	Картометрический	1.00	-
51	383842.06	1358077.59	Картометрический	1.00	-
52	383846.73	1358092.92	Картометрический	1.00	-
53	383859.16	1358119.08	Картометрический	1.00	-
54	383885.24	1358144.52	Картометрический	1.00	-
55	383892.74	1358151.21	Картометрический	1.00	-
56	383902.19	1358165.87	Картометрический	1.00	-
57	383907.45	1358177.37	Картометрический	1.00	-
58	383906.62	1358182.64	Картометрический	1.00	-
59	383902.76	1358185.06	Картометрический	1.00	-
60	383909.77	1358195.53	Картометрический	1.00	-
61	383813.52	1358225.41	Картометрический	1.00	-
62	383807.54	1358205.28	Картометрический	1.00	-
63	383794.84	1358171.09	Картометрический	1.00	-
64	383788.61	1358139.47	Картометрический	1.00	-
65	383789.07	1358128.99	Картометрический	1.00	-
66	383774.13	1358095.06	Картометрический	1.00	-
67	383696.31	1357937.93	Картометрический	1.00	-
68	383736.25	1357903.71	Картометрический	1.00	-
69	383803.14	1357860.93	Картометрический	1.00	-
42	383806.24	1357859.27	Картометрический	1.00	-
70	383894.00	1358290.13	Аналитический	0.10	-
71	383898.67	1358306.04	Аналитический	0.10	-
72	383901.48	1358317.38	Аналитический	0.10	-
73	383903.98	1358316.69	Аналитический	0.10	-
74	383905.79	1358324.75	Аналитический	0.10	-
75	383902.33	1358325.63	Аналитический	0.10	-
76	383903.22	1358330.60	Аналитический	0.10	-
77	383908.63	1358359.30	Аналитический	0.10	-

1	2	3	4	5	6
78	383859.50	1358376.56	Аналитический	0.10	-
79	383857.51	1358371.59	Аналитический	0.10	-
80	383845.77	1358376.39	Аналитический	0.10	-
81	383822.23	1358313.89	Аналитический	0.10	-
70	383894.00	1358290.13	Аналитический	0.10	-
82	384108.03	1358629.18	Аналитический	0.10	-
83	384117.30	1358651.11	Аналитический	0.10	-
84	384126.89	1358664.00	Картометрический	1.00	-
85	384138.77	1358668.34	Картометрический	1.00	-
86	384115.30	1358684.02	Картометрический	1.00	-
87	384109.64	1358685.05	Картометрический	1.00	-
88	384090.84	1358692.36	Аналитический	0.10	-
89	384078.44	1358655.37	Аналитический	0.10	-
90	384075.23	1358643.25	Аналитический	0.10	-
91	384076.28	1358642.88	Аналитический	0.10	-
92	384083.81	1358640.60	Аналитический	0.10	-
82	384108.03	1358629.18	Аналитический	0.10	-
93	384198.10	1358708.38	Картометрический	1.00	-
94	384197.60	1358730.95	Картометрический	1.00	-
95	384192.55	1358748.53	Картометрический	1.00	-
96	384195.33	1358761.45	Картометрический	1.00	-
97	384189.18	1358762.57	Картометрический	1.00	-
98	384182.08	1358765.42	Картометрический	1.00	-
99	384171.37	1358767.53	Картометрический	1.00	-
100	384172.15	1358780.07	Картометрический	1.00	-
101	384168.33	1358785.41	Картометрический	1.00	-
102	384176.76	1358835.85	Картометрический	1.00	-
103	384158.32	1358841.14	Картометрический	1.00	-
104	384168.15	1358897.97	Картометрический	1.00	-
105	384180.06	1358907.62	Картометрический	1.00	-
106	384181.17	1358928.13	Картометрический	1.00	-
107	384182.56	1358953.51	Картометрический	1.00	-
108	384197.83	1359042.22	Картометрический	1.00	-
109	384164.74	1359048.57	Картометрический	1.00	-
110	384140.09	1358917.32	Аналитический	0.10	-
111	384144.71	1358907.74	Аналитический	0.10	-
112	384145.84	1358901.73	Аналитический	0.10	-
113	384141.61	1358898.58	Аналитический	0.10	-
114	384127.57	1358819.58	Аналитический	0.10	-
115	384127.08	1358819.66	Аналитический	0.10	-
116	384126.99	1358819.12	Аналитический	0.10	-
117	384123.36	1358791.42	Картометрический	1.00	-
118	384114.94	1358739.04	Картометрический	1.00	-
119	384122.09	1358696.45	Картометрический	1.00	-
120	384133.44	1358699.20	Картометрический	1.00	-
121	384135.87	1358699.50	Картометрический	1.00	-

1	2	3	4	5	6
122	384153.22	1358701.65	Картометрический	1.00	-
123	384152.97	1358702.90	Картометрический	1.00	-
124	384166.25	1358706.14	Картометрический	1.00	-
125	384172.27	1358707.35	Картометрический	1.00	-
126	384182.55	1358707.80	Картометрический	1.00	-
93	384198.10	1358708.38	Картометрический	1.00	-
127	384090.33	1358715.66	Картометрический	1.00	-
128	384099.88	1358738.95	Картометрический	1.00	-
129	384106.09	1358738.83	Картометрический	1.00	-
130	384116.62	1358792.10	Картометрический	1.00	-
131	384120.72	1358820.81	Аналитический	0.10	-
132	384116.24	1358821.61	Аналитический	0.10	-
133	384120.54	1358842.12	Аналитический	0.10	-
134	384124.69	1358851.21	Аналитический	0.10	-
135	384092.25	1358857.26	Аналитический	0.10	-
136	384088.80	1358843.36	Аналитический	0.10	-
137	384058.57	1358849.72	Аналитический	0.10	-
138	384053.76	1358850.74	Картометрический	1.00	-
139	384049.94	1358831.91	Картометрический	1.00	-
140	384071.96	1358825.89	Картометрический	1.00	-
141	384070.26	1358819.36	Картометрический	1.00	-
142	384048.99	1358823.65	Картометрический	1.00	-
143	384039.61	1358765.86	Картометрический	1.00	-
144	384032.76	1358733.23	Картометрический	1.00	-
145	384063.07	1358722.98	Картометрический	1.00	-
127	384090.33	1358715.66	Картометрический	1.00	-
146	384037.32	1358795.04	Картометрический	1.00	-
147	384040.82	1358817.21	Картометрический	1.00	-
148	384033.10	1358819.36	Картометрический	1.00	-
149	384034.45	1358824.17	Картометрический	1.00	-
150	384041.44	1358821.89	Картометрический	1.00	-
151	384043.20	1358833.65	Картометрический	1.00	-
152	384058.50	1358909.71	Картометрический	1.00	-
153	384059.97	1358923.87	Аналитический	0.10	-
154	384030.20	1358931.63	Аналитический	0.10	-
155	383994.58	1358939.40	Аналитический	0.10	-
156	383987.55	1358917.23	Картометрический	1.00	-
157	383978.68	1358883.61	Картометрический	1.00	-
158	383991.07	1358876.02	Картометрический	1.00	-
159	383986.83	1358848.61	Картометрический	1.00	-
160	384011.92	1358840.24	Картометрический	1.00	-
161	384004.33	1358805.91	Картометрический	1.00	-
162	384016.24	1358800.65	Картометрический	1.00	-
146	384037.32	1358795.04	Картометрический	1.00	-

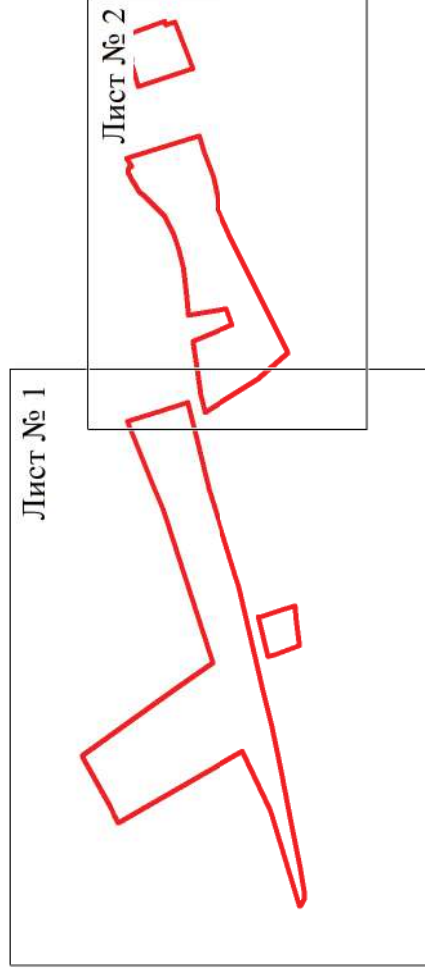
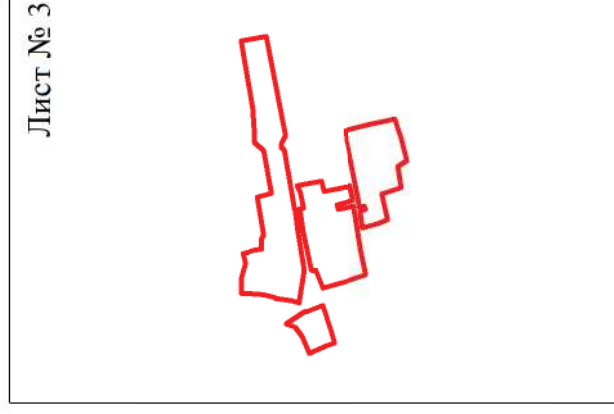
Раздел 2

Сведения о местоположении границ объекта					
1. Система координат: МСК - 36, зона 1					
2. Сведения о характерных точках границ объекта					
Обозначение характерных точек границ	Координаты, м		Метод определения координат характерной точки	Средняя квадратическая погрешность положения характерной точки (Mt), м	Описание обозначения точки на местности (при наличии)
	X	Y			
3. Сведения о характерных точках части (частей) границы объекта					
Обозначение характерных точек части границы	Координаты, м		Метод определения координат характерной точки	Средняя квадратическая погрешность положения характерной точки (Mt), м	Описание обозначения точки на местности (при наличии)
	X	Y			
1	2	3	4	5	6
Часть №					
-	-	-	-	-	-

Раздел 4


План границ объекта

Схема расположения листов плана границ объекта



Масштаб 1:10000

Используемые условные знаки и обозначения:



границы территориальной зоны



границы муниципального образования



область и номер листа плана границ объекта

Заместитель руководителя БУВО «Нормативно-проектный центр»



Подпись _____ А.В.Ромашов Дата « ____ » _____ 2021г.

Место для оттиска печати (при наличии) лица, составившего описание местоположения границ объекта



Масштаб 1:2000

Используемые условные знаки и обозначения:

-  границы территориальной зоны
-  характерная точка границ территориальной зоны

Заместитель руководителя БУВО «Нормативно-проектный центр»

Подпись _____ А.В. Ромашов Дата « ____ » _____ 2021 г.



Место для оттиска печати (при наличии) лица, составившего описание местоположения границ объекта

План границ объекта

Лист №2



Используемые условные знаки и обозначения:

-  границы территориальной зоны
-  характерная точка границ территориальной зоны

Масштаб 1:2000

Заместитель руководителя БУВО «Нормативно-проектный центр»

Подпись _____ А.В.Ромашов Дата « ____ » _____ 2021 г.

Место для оттиска печати (при наличии) лица, составившего описание местоположения границ объекта



Масштаб 1:2000

Используемые условные знаки и обозначения:



границы территориальной зоны



• 160

характерная точка границ территориальной зоны

Заместитель руководителя БУВО «Нормативно-проектный центр»

Подпись _____ А.В.Ромашов Дата «___» _____ 2021 г.

Место для оттиска печати (при наличии) лица, составившего описание местоположения границ объекта

ОПИСАНИЕ МЕСТОПОЛОЖЕНИЯ ГРАНИЦ

Производственная зона села Белогорье – П1/1

(наименование объекта, местоположение границ которого описано
(далее - объект)

Раздел 1

Сведения об объекте		
№ п/п	Характеристики объекта	Описание характеристик
1	2	3
1	Местоположение объекта	Воронежская область, Подгоренский муниципальный район, Белогорьевское сельское поселение, село Белогорье
2	Площадь объекта \pm величина погрешности определения площади ($P \pm \Delta P$)	43724 \pm 732 м ²
3	Иные характеристики объекта	-


Раздел 2

Сведения о местоположении границ объекта					
1. Система координат: МСК - 36, зона 1					
2. Сведения о характерных точках границ объекта					
Обозначение характерных точек границ	Координаты, м		Метод определения координат характерной точки	Средняя квадратическая погрешность положения характерной точки (Mt), м	Описание обозначения точки на местности (при наличии)
	X	Y			
1	2	3	4	5	6
1	383658.96	1357248.05	Картометрический	1.00	-
2	383660.41	1357256.39	Картометрический	1.00	-
3	383672.92	1357321.73	Картометрический	1.00	-
4	383643.38	1357326.83	Аналитический	0.10	-
5	383592.34	1357340.12	Аналитический	0.10	-
6	383580.05	1357342.12	Картометрический	1.00	-
7	383561.47	1357270.68	Картометрический	1.00	-
8	383642.51	1357250.61	Картометрический	1.00	-
1	383658.96	1357248.05	Картометрический	1.00	-
9	383519.91	1358059.53	Картометрический	1.00	-
10	383542.45	1358118.21	Картометрический	1.00	-
11	383546.34	1358117.92	Аналитический	0.10	-
12	383562.43	1358114.75	Аналитический	0.10	-
13	383565.87	1358121.68	Аналитический	0.10	-
14	383566.00	1358123.01	Аналитический	0.10	-
15	383564.71	1358123.91	Аналитический	0.10	-
16	383552.25	1358132.28	Картометрический	1.00	-
17	383548.96	1358135.18	Картометрический	1.00	-
18	383586.30	1358214.97	Картометрический	1.00	-
19	383622.54	1358224.86	Картометрический	1.00	-
20	383701.47	1358246.95	Картометрический	1.00	-
21	383711.20	1358270.53	Картометрический	1.00	-
22	383710.46	1358271.91	Картометрический	1.00	-
23	383701.19	1358275.66	Картометрический	1.00	-
24	383698.22	1358268.28	Картометрический	1.00	-
25	383692.40	1358272.08	Картометрический	1.00	-
26	383666.63	1358293.76	Картометрический	1.00	-
27	383682.84	1358310.12	Картометрический	1.00	-
28	383703.59	1358332.80	Картометрический	1.00	-
29	383686.09	1358353.13	Картометрический	1.00	-
30	383664.28	1358368.13	Картометрический	1.00	-
31	383645.91	1358380.77	Картометрический	1.00	-
32	383614.31	1358394.40	Картометрический	1.00	-

1	2	3	4	5	6
33	383595.00	1358404.05	Картометрический	1.00	-
34	383562.45	1358367.14	Картометрический	1.00	-
35	383529.88	1358326.42	Картометрический	1.00	-
36	383569.24	1358301.15	Картометрический	1.00	-
37	383550.49	1358265.65	Картометрический	1.00	-
38	383541.55	1358250.16	Картометрический	1.00	-
39	383533.41	1358235.76	Картометрический	1.00	-
40	383523.77	1358211.19	Картометрический	1.00	-
41	383457.85	1358189.22	Картометрический	1.00	-
42	383423.92	1358119.03	Картометрический	1.00	-
9	383519.91	1358059.53	Картометрический	1.00	-

3. Сведения о характерных точках части (частей) границы объекта

Обозначение характерных точек части границы	Координаты, м		Метод определения координат характерной точки	Средняя квадратическая погрешность положения характерной точки (Mt), м	Описание обозначения точки на местности (при наличии)
	X	Y			
1	2	3	4	5	6
Часть №					
-	-	-	-	-	-



Масштаб 1:5000

Используемые условные знаки и обозначения:

-  границы территориальной зоны
-  характерная точка границ территориальной зоны

Заместитель руководителя БУВО «Нормативно-проектный центр»

Подпись _____ А.В. Ромашов Дата « ____ » _____ 2021 г.

Место для оттиска печати (при наличии) лица, составившего описание местоположения границ объекта

ОПИСАНИЕ МЕСТОПОЛОЖЕНИЯ ГРАНИЦ

Зона улиц, дорог, инженерной и транспортной инфраструктуры
села Белогорье – ИТ1/1

(наименование объекта, местоположение границ которого описано
(далее - объект)

Раздел 1

Сведения об объекте		
№ п/п	Характеристики объекта	Описание характеристик
1	2	3
1	Местоположение объекта	Воронежская область, Подгоренский муниципальный район, Белогорьевское сельское поселение, село Белогорье
2	Площадь объекта \pm величина погрешности определения площади ($P \pm \Delta P$)	100448 \pm 1109 м ²
3	Иные характеристики объекта	-

Раздел 2

Сведения о местоположении границ объекта					
1. Система координат: МСК - 36, зона 1					
2. Сведения о характерных точках границ объекта					
Обозначение характерных точек границ	Координаты, м		Метод определения координат характерной точки	Средняя квадратическая погрешность положения характерной точки (M _t), м	Описание обозначения точки на местности (при наличии)
	X	Y			
1	2	3	4	5	6
1	385104.56	1357210.25	Аналитический	0.10	-
2	385103.91	1357216.34	Аналитический	0.10	-
3	385094.16	1357248.97	Аналитический	0.10	-
4	385083.98	1357283.07	Аналитический	0.10	-
5	385046.71	1357289.32	Аналитический	0.10	-
6	385008.87	1357300.09	Аналитический	0.10	-
7	384980.38	1357301.86	Аналитический	0.10	-
8	384940.77	1357301.92	Аналитический	0.10	-
9	384929.72	1357297.71	Аналитический	0.10	-
10	384858.01	1357306.09	Аналитический	0.10	-
11	384804.18	1357311.79	Аналитический	0.10	-
12	384795.36	1357350.38	Аналитический	0.10	-
13	384776.74	1357337.81	Аналитический	0.10	-
14	384795.01	1357292.28	Аналитический	0.10	-
15	384811.52	1357221.44	Аналитический	0.10	-
16	384818.72	1357249.02	Аналитический	0.10	-
17	384855.56	1357239.98	Аналитический	0.10	-
18	384937.89	1357234.50	Аналитический	0.10	-
19	384960.68	1357228.74	Аналитический	0.10	-
20	384972.03	1357230.35	Аналитический	0.10	-
21	385021.44	1357226.33	Аналитический	0.10	-
22	385052.98	1357219.07	Аналитический	0.10	-
23	385094.76	1357212.20	Аналитический	0.10	-
1	385104.56	1357210.25	Аналитический	0.10	-
24	385613.76	1357516.70	Картометрический	1.00	-
25	385615.41	1357527.25	Картометрический	1.00	-
26	385610.63	1357530.33	Картометрический	1.00	-
27	385590.02	1357553.25	Картометрический	1.00	-
28	385542.99	1357621.65	Картометрический	1.00	-
29	385536.18	1357638.18	Картометрический	1.00	-
30	385522.20	1357668.69	Картометрический	1.00	-
31	385519.19	1357674.56	Картометрический	1.00	-
32	385515.85	1357681.94	Картометрический	1.00	-

1	2	3	4	5	6
33	385498.25	1357741.04	Картометрический	1.00	-
34	385502.17	1357747.90	Картометрический	1.00	-
35	385508.31	1357751.00	Картометрический	1.00	-
36	385510.83	1357757.27	Картометрический	1.00	-
37	385510.62	1357757.28	Картометрический	1.00	-
38	385506.21	1357757.09	Картометрический	1.00	-
39	385499.23	1357756.26	Картометрический	1.00	-
40	385489.79	1357762.56	Картометрический	1.00	-
41	385475.48	1357778.30	Картометрический	1.00	-
42	385361.82	1357827.15	Картометрический	1.00	-
43	385325.29	1357845.59	Картометрический	1.00	-
44	385203.85	1357888.02	Картометрический	1.00	-
45	385203.97	1357888.64	Картометрический	1.00	-
46	385176.14	1357900.07	Картометрический	1.00	-
47	385072.96	1357964.32	Картометрический	1.00	-
48	385041.37	1357974.26	Картометрический	1.00	-
49	385005.66	1357983.71	Картометрический	1.00	-
50	384992.15	1357986.37	Картометрический	1.00	-
51	384947.84	1357992.78	Картометрический	1.00	-
52	384948.74	1357995.95	Картометрический	1.00	-
53	384943.66	1357997.62	Картометрический	1.00	-
54	384940.74	1357994.21	Картометрический	1.00	-
55	384923.96	1357997.41	Картометрический	1.00	-
56	384786.08	1358018.07	Картометрический	1.00	-
57	384781.73	1358025.27	Картометрический	1.00	-
58	384775.78	1358024.49	Картометрический	1.00	-
59	384772.23	1358017.73	Картометрический	1.00	-
60	384605.40	1358013.38	Картометрический	1.00	-
61	384475.29	1358001.09	Картометрический	1.00	-
62	384456.13	1358004.68	Картометрический	1.00	-
63	384444.70	1358016.78	Картометрический	1.00	-
64	384371.79	1358246.35	Картометрический	1.00	-
65	384354.77	1358320.55	Картометрический	1.00	-
66	384329.40	1358420.96	Картометрический	1.00	-
67	384296.53	1358496.31	Картометрический	1.00	-
68	384297.36	1358510.59	Картометрический	1.00	-
69	384292.99	1358511.97	Картометрический	1.00	-
70	384284.01	1358508.32	Картометрический	1.00	-
71	384258.07	1358531.38	Картометрический	1.00	-
72	384143.98	1358672.45	Картометрический	1.00	-
73	384122.09	1358696.45	Картометрический	1.00	-
74	384114.94	1358739.04	Картометрический	1.00	-
75	384123.36	1358791.42	Картометрический	1.00	-
76	384126.99	1358819.12	Аналитический	0.10	-
77	384127.08	1358819.66	Аналитический	0.10	-
78	384127.57	1358819.58	Аналитический	0.10	-
79	384141.61	1358898.58	Аналитический	0.10	-
80	384145.84	1358901.73	Аналитический	0.10	-

1	2	3	4	5	6
81	384144.71	1358907.74	Аналитический	0.10	-
82	384140.09	1358917.32	Аналитический	0.10	-
83	384126.66	1358920.59	Аналитический	0.10	-
84	384104.50	1358925.98	Аналитический	0.10	-
85	384092.95	1358929.49	Аналитический	0.10	-
86	384081.57	1358932.50	Аналитический	0.10	-
87	384068.13	1358936.06	Аналитический	0.10	-
88	384062.30	1358937.74	Аналитический	0.10	-
89	384060.63	1358951.16	Картометрический	1.00	-
90	384056.02	1358950.52	Картометрический	1.00	-
91	384056.89	1358939.30	Аналитический	0.10	-
92	384042.82	1358943.37	Аналитический	0.10	-
93	384042.14	1358940.44	Аналитический	0.10	-
94	384017.10	1358946.03	Аналитический	0.10	-
95	384004.78	1358950.50	Аналитический	0.10	-
96	383986.60	1358954.48	Аналитический	0.10	-
97	383970.81	1358958.17	Аналитический	0.10	-
98	383957.86	1358961.52	Аналитический	0.10	-
99	383957.92	1358961.75	Аналитический	0.10	-
100	383939.12	1358967.94	Аналитический	0.10	-
101	383893.57	1358980.08	Аналитический	0.10	-
102	383865.38	1358988.37	Аналитический	0.10	-
103	383865.25	1358988.00	Аналитический	0.10	-
104	383854.95	1358992.02	Аналитический	0.10	-
105	383855.15	1358993.06	Аналитический	0.10	-
106	383845.00	1358998.32	Аналитический	0.10	-
107	383825.66	1359007.82	Аналитический	0.10	-
108	383825.97	1359009.35	Аналитический	0.10	-
109	383825.77	1359009.47	Аналитический	0.10	-
110	383826.51	1359012.64	Аналитический	0.10	-
111	383815.97	1359021.22	Аналитический	0.10	-
112	383770.99	1359063.93	Аналитический	0.10	-
113	383763.32	1359076.66	Картометрический	1.00	-
114	383732.83	1359123.95	Картометрический	1.00	-
115	383725.82	1359108.72	Аналитический	0.10	-
116	383724.15	1359105.09	Аналитический	0.10	-
117	383698.34	1359104.74	Аналитический	0.10	-
118	383698.24	1359099.78	Аналитический	0.10	-
119	383700.00	1359101.49	Аналитический	0.10	-
120	383720.74	1359077.66	Аналитический	0.10	-
121	383766.93	1359039.80	Аналитический	0.10	-
122	383783.83	1359027.35	Аналитический	0.10	-
123	383796.94	1359014.97	Аналитический	0.10	-
124	383833.67	1358995.62	Аналитический	0.10	-
125	383853.00	1358985.24	Аналитический	0.10	-
126	383852.86	1358984.62	Аналитический	0.10	-
127	383853.85	1358984.10	Аналитический	0.10	-
128	383856.94	1358981.85	Аналитический	0.10	-

1	2	3	4	5	6
129	383849.67	1358961.14	Картометрический	1.00	-
130	383854.74	1358958.49	Картометрический	1.00	-
131	383859.95	1358972.68	Картометрический	1.00	-
132	383864.54	1358976.76	Аналитический	0.10	-
133	383872.66	1358971.53	Аналитический	0.10	-
134	383895.62	1358965.22	Аналитический	0.10	-
135	383943.31	1358952.73	Аналитический	0.10	-
136	383994.58	1358939.40	Аналитический	0.10	-
137	384030.20	1358931.63	Аналитический	0.10	-
138	384059.97	1358923.87	Аналитический	0.10	-
139	384058.50	1358909.71	Картометрический	1.00	-
140	384043.20	1358833.65	Картометрический	1.00	-
141	384041.44	1358821.89	Картометрический	1.00	-
142	384034.45	1358824.17	Картометрический	1.00	-
143	384033.10	1358819.36	Картометрический	1.00	-
144	384040.82	1358817.21	Картометрический	1.00	-
145	384037.32	1358795.04	Картометрический	1.00	-
146	384016.24	1358800.65	Картометрический	1.00	-
147	384014.08	1358792.15	Картометрический	1.00	-
148	384035.71	1358785.69	Картометрический	1.00	-
149	384032.80	1358767.49	Картометрический	1.00	-
150	384027.39	1358741.19	Картометрический	1.00	-
151	384021.11	1358730.28	Картометрический	1.00	-
152	384001.82	1358732.34	Картометрический	1.00	-
153	384000.34	1358720.72	Картометрический	1.00	-
154	384016.32	1358717.95	Картометрический	1.00	-
155	384018.02	1358709.25	Картометрический	1.00	-
156	384022.32	1358707.79	Картометрический	1.00	-
157	384030.28	1358715.24	Картометрический	1.00	-
158	384057.55	1358706.01	Картометрический	1.00	-
159	384079.23	1358695.32	Картометрический	1.00	-
160	384064.86	1358643.17	Картометрический	1.00	-
161	384049.78	1358586.99	Картометрический	1.00	-
162	384028.69	1358505.72	Картометрический	1.00	-
163	384011.72	1358452.27	Картометрический	1.00	-
164	383996.94	1358401.78	Картометрический	1.00	-
165	383979.41	1358341.54	Картометрический	1.00	-
166	383975.72	1358330.91	Картометрический	1.00	-
167	383966.26	1358307.66	Картометрический	1.00	-
168	383951.56	1358270.60	Картометрический	1.00	-
169	383946.32	1358257.37	Картометрический	1.00	-
170	383928.09	1358211.93	Картометрический	1.00	-
171	383921.95	1358200.77	Картометрический	1.00	-
172	383915.14	1358197.44	Картометрический	1.00	-
173	383909.77	1358195.53	Картометрический	1.00	-
174	383902.76	1358185.06	Картометрический	1.00	-
175	383906.62	1358182.64	Картометрический	1.00	-
176	383907.45	1358177.37	Картометрический	1.00	-

1	2	3	4	5	6
177	383902.19	1358165.87	Картометрический	1.00	-
178	383892.74	1358151.21	Картометрический	1.00	-
179	383885.24	1358144.52	Картометрический	1.00	-
180	383859.16	1358119.08	Картометрический	1.00	-
181	383846.73	1358092.92	Картометрический	1.00	-
182	383842.06	1358077.59	Картометрический	1.00	-
183	383835.10	1358051.35	Картометрический	1.00	-
184	383830.87	1358016.15	Картометрический	1.00	-
185	383827.85	1357987.98	Картометрический	1.00	-
186	383777.51	1357997.04	Аналитический	0.10	-
187	383770.06	1357975.74	Аналитический	0.10	-
188	383822.42	1357953.58	Картометрический	1.00	-
189	383817.28	1357920.92	Картометрический	1.00	-
190	383811.73	1357884.23	Картометрический	1.00	-
191	383806.24	1357859.27	Картометрический	1.00	-
192	383801.58	1357838.05	Картометрический	1.00	-
193	383782.29	1357763.89	Картометрический	1.00	-
194	383757.18	1357674.46	Картометрический	1.00	-
195	383741.79	1357614.93	Картометрический	1.00	-
196	383739.51	1357610.47	Картометрический	1.00	-
197	383736.29	1357609.82	Картометрический	1.00	-
198	383732.60	1357610.31	Картометрический	1.00	-
199	383729.86	1357599.69	Картометрический	1.00	-
200	383733.56	1357597.28	Картометрический	1.00	-
201	383735.17	1357595.19	Картометрический	1.00	-
202	383735.07	1357589.31	Картометрический	1.00	-
203	383721.87	1357537.05	Картометрический	1.00	-
204	383712.69	1357500.70	Картометрический	1.00	-
205	383701.29	1357450.41	Картометрический	1.00	-
206	383687.62	1357395.62	Картометрический	1.00	-
207	383674.53	1357330.13	Картометрический	1.00	-
208	383672.92	1357321.73	Картометрический	1.00	-
209	383660.41	1357256.39	Картометрический	1.00	-
210	383658.96	1357248.05	Картометрический	1.00	-
211	383652.99	1357213.63	Картометрический	1.00	-
212	383648.58	1357192.87	Картометрический	1.00	-
213	383645.31	1357189.00	Картометрический	1.00	-
214	383642.29	1357187.91	Картометрический	1.00	-
215	383640.11	1357187.91	Картометрический	1.00	-
216	383637.69	1357178.12	Картометрический	1.00	-
217	383641.56	1357176.06	Картометрический	1.00	-
218	383643.65	1357168.20	Картометрический	1.00	-
219	383634.05	1357117.43	Картометрический	1.00	-
220	383652.71	1357113.87	Картометрический	1.00	-
221	383664.79	1357177.76	Картометрический	1.00	-
222	383668.15	1357184.47	Картометрический	1.00	-
223	383673.84	1357188.39	Картометрический	1.00	-
224	383676.93	1357188.43	Картометрический	1.00	-

1	2	3	4	5	6
225	383679.92	1357202.24	Картометрический	1.00	-
226	383681.21	1357206.52	Картометрический	1.00	-
227	383678.55	1357208.95	Картометрический	1.00	-
228	383674.44	1357217.56	Картометрический	1.00	-
229	383674.71	1357227.65	Картометрический	1.00	-
230	383679.11	1357252.97	Картометрический	1.00	-
231	383693.17	1357326.49	Картометрический	1.00	-
232	383706.22	1357391.78	Картометрический	1.00	-
233	383718.47	1357449.16	Картометрический	1.00	-
234	383729.68	1357496.62	Картометрический	1.00	-
235	383749.22	1357580.56	Картометрический	1.00	-
236	383760.90	1357630.89	Картометрический	1.00	-
237	383766.11	1357646.44	Картометрический	1.00	-
238	383800.67	1357759.05	Картометрический	1.00	-
239	383819.42	1357835.46	Картометрический	1.00	-
240	383828.59	1357873.13	Картометрический	1.00	-
241	383830.39	1357880.55	Картометрический	1.00	-
242	383836.10	1357918.30	Картометрический	1.00	-
243	383845.18	1357988.85	Картометрический	1.00	-
244	383846.57	1358016.55	Картометрический	1.00	-
245	383851.80	1358055.58	Картометрический	1.00	-
246	383853.39	1358064.48	Картометрический	1.00	-
247	383861.30	1358085.16	Картометрический	1.00	-
248	383874.21	1358108.57	Картометрический	1.00	-
249	383890.85	1358127.87	Картометрический	1.00	-
250	383918.76	1358160.08	Картометрический	1.00	-
251	383928.46	1358174.94	Картометрический	1.00	-
252	383933.29	1358178.16	Картометрический	1.00	-
253	383938.94	1358179.10	Картометрический	1.00	-
254	383942.64	1358187.30	Картометрический	1.00	-
255	383940.71	1358189.23	Картометрический	1.00	-
256	383940.05	1358196.74	Картометрический	1.00	-
257	383956.03	1358235.91	Картометрический	1.00	-
258	383964.89	1358257.77	Картометрический	1.00	-
259	383966.55	1358261.60	Картометрический	1.00	-
260	383969.81	1358269.70	Картометрический	1.00	-
261	383972.12	1358277.92	Картометрический	1.00	-
262	383977.97	1358293.60	Картометрический	1.00	-
263	383984.98	1358316.66	Картометрический	1.00	-
264	383988.38	1358326.79	Картометрический	1.00	-
265	384000.89	1358371.96	Картометрический	1.00	-
266	384006.22	1358391.00	Картометрический	1.00	-
267	384012.09	1358409.85	Картометрический	1.00	-
268	384020.55	1358438.26	Картометрический	1.00	-
269	384025.07	1358453.13	Картометрический	1.00	-
270	384038.86	1358504.17	Картометрический	1.00	-
271	384057.35	1358573.45	Картометрический	1.00	-
272	384064.18	1358600.54	Картометрический	1.00	-

1	2	3	4	5	6
273	384075.23	1358643.25	Аналитический	0.10	-
274	384078.44	1358655.37	Аналитический	0.10	-
275	384090.84	1358692.36	Аналитический	0.10	-
276	384109.64	1358685.05	Картометрический	1.00	-
277	384115.30	1358684.02	Картометрический	1.00	-
278	384138.77	1358668.34	Картометрический	1.00	-
279	384152.39	1358651.58	Картометрический	1.00	-
280	384172.10	1358627.34	Картометрический	1.00	-
281	384252.77	1358528.13	Картометрический	1.00	-
282	384282.59	1358494.54	Картометрический	1.00	-
283	384271.67	1358485.02	Картометрический	1.00	-
284	384274.04	1358477.87	Картометрический	1.00	-
285	384294.76	1358482.97	Картометрический	1.00	-
286	384325.10	1358414.41	Картометрический	1.00	-
287	384344.83	1358331.81	Картометрический	1.00	-
288	384339.04	1358325.89	Картометрический	1.00	-
289	384339.81	1358320.21	Картометрический	1.00	-
290	384348.16	1358319.10	Картометрический	1.00	-
291	384366.11	1358240.90	Картометрический	1.00	-
292	384362.94	1358237.29	Картометрический	1.00	-
293	384363.59	1358233.41	Картометрический	1.00	-
294	384368.89	1358232.90	Картометрический	1.00	-
295	384436.95	1358016.04	Картометрический	1.00	-
296	384423.23	1358008.70	Картометрический	1.00	-
297	384424.44	1358003.13	Картометрический	1.00	-
298	384432.98	1357999.90	Картометрический	1.00	-
299	384438.55	1357988.45	Картометрический	1.00	-
300	384442.55	1357989.96	Картометрический	1.00	-
301	384442.54	1357998.34	Картометрический	1.00	-
302	384475.35	1357994.05	Картометрический	1.00	-
303	384606.21	1358005.25	Картометрический	1.00	-
304	384768.33	1358010.85	Картометрический	1.00	-
305	384773.70	1358006.14	Картометрический	1.00	-
306	384780.78	1358005.10	Картометрический	1.00	-
307	384782.88	1358011.20	Картометрический	1.00	-
308	384923.05	1357990.95	Картометрический	1.00	-
309	384952.93	1357985.08	Картометрический	1.00	-
310	384953.81	1357981.34	Картометрический	1.00	-
311	384959.52	1357979.54	Картометрический	1.00	-
312	384961.02	1357983.74	Картометрический	1.00	-
313	384993.60	1357979.39	Картометрический	1.00	-
314	385029.08	1357971.55	Картометрический	1.00	-
315	385073.15	1357956.08	Картометрический	1.00	-
316	385188.81	1357887.02	Картометрический	1.00	-
317	385262.34	1357857.81	Картометрический	1.00	-
318	385318.28	1357840.58	Картометрический	1.00	-
319	385471.90	1357773.42	Картометрический	1.00	-
320	385481.65	1357762.45	Картометрический	1.00	-

1	2	3	4	5	6
321	385505.59	1357679.43	Картометрический	1.00	-
322	385554.98	1357586.54	Картометрический	1.00	-
323	385580.23	1357546.97	Картометрический	1.00	-
324	385611.66	1357517.97	Картометрический	1.00	-
24	385613.76	1357516.70	Картометрический	1.00	-
325	384090.33	1358715.66	Картометрический	1.00	-
326	384099.88	1358738.95	Картометрический	1.00	-
327	384106.09	1358738.83	Картометрический	1.00	-
328	384116.62	1358792.10	Картометрический	1.00	-
329	384120.72	1358820.81	Аналитический	0.10	-
330	384116.24	1358821.61	Аналитический	0.10	-
331	384120.54	1358842.12	Аналитический	0.10	-
332	384124.69	1358851.21	Аналитический	0.10	-
333	384128.59	1358873.72	Аналитический	0.10	-
334	384129.45	1358879.25	Аналитический	0.10	-
335	384132.61	1358897.82	Аналитический	0.10	-
336	384133.57	1358903.48	Аналитический	0.10	-
337	384131.87	1358903.95	Аналитический	0.10	-
338	384075.66	1358919.46	Аналитический	0.10	-
339	384066.78	1358922.35	Аналитический	0.10	-
340	384066.56	1358913.87	Картометрический	1.00	-
341	384053.76	1358850.74	Картометрический	1.00	-
342	384049.94	1358831.91	Картометрический	1.00	-
343	384071.96	1358825.89	Картометрический	1.00	-
344	384070.26	1358819.36	Картометрический	1.00	-
345	384048.99	1358823.65	Картометрический	1.00	-
346	384039.61	1358765.86	Картометрический	1.00	-
347	384032.76	1358733.23	Картометрический	1.00	-
348	384063.07	1358722.98	Картометрический	1.00	-
325	384090.33	1358715.66	Картометрический	1.00	-
349	384802.81	1358158.77	Картометрический	1.00	-
350	384802.59	1358164.10	Картометрический	1.00	-
351	384803.79	1358165.70	Картометрический	1.00	-
352	384816.86	1358170.42	Картометрический	1.00	-
353	384812.68	1358189.18	Картометрический	1.00	-
354	384807.07	1358205.40	Картометрический	1.00	-
355	384739.06	1358284.57	Картометрический	1.00	-
356	384725.69	1358221.34	Картометрический	1.00	-
357	384732.57	1358207.15	Картометрический	1.00	-
358	384739.49	1358192.98	Картометрический	1.00	-
359	384704.21	1358175.74	Картометрический	1.00	-
360	384700.49	1358153.71	Картометрический	1.00	-
361	384704.55	1358149.29	Картометрический	1.00	-
362	384725.10	1358168.19	Картометрический	1.00	-
363	384719.47	1358171.16	Картометрический	1.00	-
364	384723.16	1358174.56	Картометрический	1.00	-

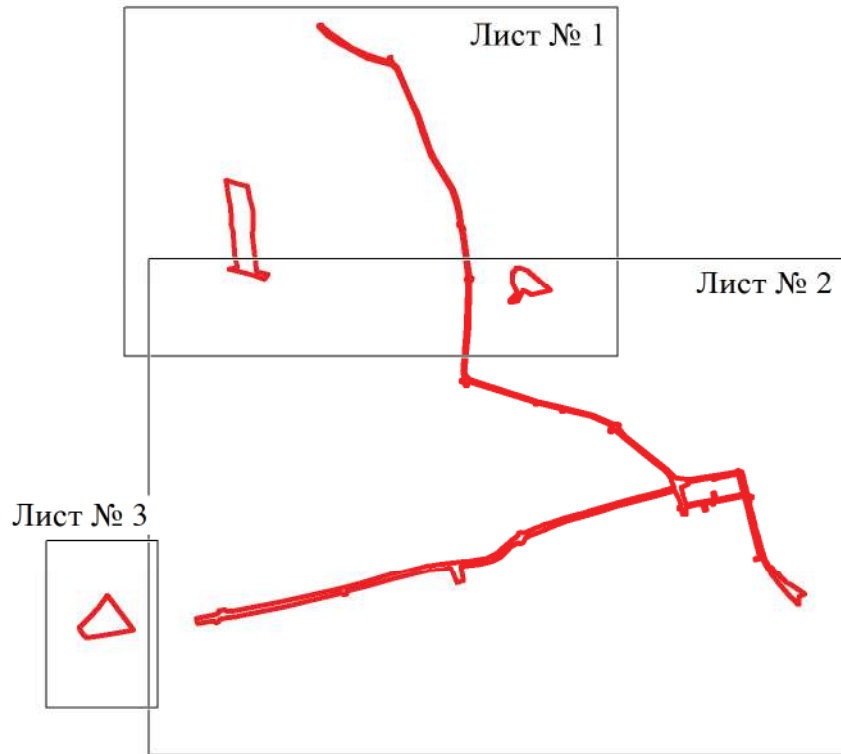
1	2	3	4	5	6
365	384723.26	1358174.65	Картометрический	1.00	-
366	384723.69	1358174.95	Картометрический	1.00	-
367	384724.16	1358175.17	Картометрический	1.00	-
368	384724.67	1358175.30	Картометрический	1.00	-
369	384725.19	1358175.35	Картометрический	1.00	-
370	384725.71	1358175.30	Картометрический	1.00	-
371	384726.22	1358175.17	Картометрический	1.00	-
372	384726.40	1358175.09	Картометрический	1.00	-
373	384762.69	1358159.07	Картометрический	1.00	-
349	384802.81	1358158.77	Картометрический	1.00	-
374	383727.48	1356820.23	Картометрический	1.00	-
375	383613.24	1356906.29	Картометрический	1.00	-
376	383603.44	1356847.77	Картометрический	1.00	-
377	383595.43	1356795.02	Картометрический	1.00	-
378	383589.99	1356766.38	Картометрический	1.00	-
379	383588.95	1356750.65	Картометрический	1.00	-
380	383595.87	1356740.31	Картометрический	1.00	-
381	383601.99	1356736.05	Картометрический	1.00	-
382	383609.66	1356731.94	Картометрический	1.00	-
383	383621.42	1356726.75	Картометрический	1.00	-
384	383652.71	1356758.41	Картометрический	1.00	-
385	383692.14	1356793.29	Картометрический	1.00	-
374	383727.48	1356820.23	Картометрический	1.00	-

3. Сведения о характерных точках части (частей) границы объекта

Обозначение характерных точек части границы	Координаты, м		Метод определения координат характерной точки	Средняя квадратическая погрешность положения характерной точки (Mt), м	Описание обозначения точки на местности (при наличии)
	X	Y			
1	2	3	4	5	6
Часть №					
-	-	-	-	-	-




План границ объекта

Схема расположения листов плана границ объекта



Масштаб 1:25000

Используемые условные знаки и обозначения:

	границы территориальной зоны
	границы муниципального образования
	область и номер листа плана границ объекта

Заместитель руководителя БУВО «Нормативно-проектный центр»

Подпись _____ А.В.Ромашов Дата « ____ » _____ 2021г.

Место для оттиска печати (при наличии) лица, составившего описание местоположения границ объекта



Масштаб 1:2000

Исполнитель: Устинов, Иван и Соколовский

франшиза территориальной зоны

характерная точка плана территориальной зоны





Масштаб 1:2000

Исполнение: устьинский филиал «Сибирский проект»
Генеральный директор: [имя]
Инженер: [имя]

План границ объекта

Лист № 3

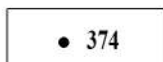


Масштаб 1:2000

Используемые условные знаки и обозначения:



границы территориальной зоны



• 374

характерная точка границ территориальной зоны

Заместитель руководителя БУВО «Нормативно-проектный центр»

Подпись _____ А.В.Ромашов Дата « ____ » _____ 2021г.

Место для оттиска печати (при наличии) лица, составившего описание местоположения границ объекта

ОПИСАНИЕ МЕСТОПОЛОЖЕНИЯ ГРАНИЦ

Зона сельскохозяйственного производства села Белогорье – СХ1/1

(наименование объекта, местоположение границ которого описано
(далее - объект)

Раздел 1

Сведения об объекте		
№ п/п	Характеристики объекта	Описание характеристик
1	2	3
1	Местоположение объекта	Воронежская область, Подгоренский муниципальный район, Белогорьевское сельское поселение, село Белогорье
2	Площадь объекта ± величина погрешности определения площади ($P \pm \Delta P$)	34174+/-647 м ²
3	Иные характеристики объекта	-

Раздел 2

Сведения о местоположении границ объекта					
1. Система координат: МСК - 36, зона 1					
2. Сведения о характерных точках границ объекта					
Обозначение характерных точек границ	Координаты, м		Метод определения координат характерной точки	Средняя квадратическая погрешность положения характерной точки (M _t), м	Описание обозначения точки на местности (при наличии)
	X	Y			
1	2	3	4	5	6
1	383408.39	1357393.61	Аналитический	0.10	-
2	383456.57	1357512.63	Аналитический	0.10	-
3	383395.83	1357533.55	Аналитический	0.10	-
4	383326.71	1357530.28	Аналитический	0.10	-
5	383297.97	1357452.47	Аналитический	0.10	-
1	383408.39	1357393.61	Аналитический	0.10	-
6	383994.98	1358526.20	Аналитический	0.10	-
7	384000.89	1358542.65	Аналитический	0.10	-
8	383995.65	1358544.86	Аналитический	0.10	-
9	384012.28	1358598.60	Аналитический	0.10	-
10	384049.78	1358586.99	Картометрический	1.00	-
11	384064.86	1358643.17	Картометрический	1.00	-
12	384079.23	1358695.32	Картометрический	1.00	-
13	384057.55	1358706.01	Картометрический	1.00	-
14	384030.28	1358715.24	Картометрический	1.00	-
15	384022.32	1358707.79	Картометрический	1.00	-
16	384018.02	1358709.25	Картометрический	1.00	-
17	384016.32	1358717.95	Картометрический	1.00	-
18	384000.34	1358720.72	Картометрический	1.00	-
19	383965.52	1358714.43	Аналитический	0.10	-
20	383934.46	1358623.97	Аналитический	0.10	-
21	383931.33	1358619.55	Аналитический	0.10	-
22	383917.12	1358619.88	Аналитический	0.10	-
23	383913.03	1358605.08	Аналитический	0.10	-
24	383912.82	1358596.75	Аналитический	0.10	-
25	383908.23	1358583.43	Аналитический	0.10	-
26	383899.03	1358560.09	Аналитический	0.10	-
6	383994.98	1358526.20	Аналитический	0.10	-


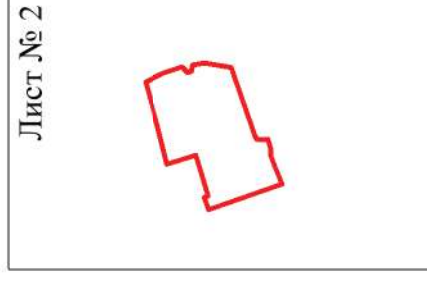
3. Сведения о характерных точках части (частей) границы объекта

Обозначение характерных точек части границы	Координаты, м		Метод определения координат характерной точки	Средняя квадратическая погрешность положения характерной точки (Mt), м	Описание обозначения точки на местности (при наличии)
	X	Y			
1	2	3	4	5	6
Часть №					
-	-	-	-	-	-

Раздел 4

План границ объекта

Схема расположения листов плана границ объекта



Масштаб 1:10000

Используемые условные знаки и обозначения:

— границы территориальной зоны

Лист № 1 область и номер листа плана границ объекта

Лист № 2

Заместитель руководителя БУВО «Нормативно-проектный центр»

Подпись _____ А.В. Ромашов Дата « ____ » _____ 2021 г.

Место для оттиска печати (при наличии) лица, составившего описание местоположения границ объекта

План границ объекта

Лист № 1




Масштаб 1:2000

Используемые условные знаки и обозначения:



границы территориальной зоны



характерная точка границ территориальной зоны

Заместитель руководителя БУВО «Нормативно-проектный центр»

Подпись _____ А.В.Ромашов Дата « ____ » _____ 2021 г.

Место для оттиска печати (при наличии) лица, составившего описание местоположения границ объекта

План границ объекта

Лист №2



Масштаб 1:2000

Используемые условные знаки и обозначения:



границы территориальной зоны



характерная точка границ территориальной зоны

Заместитель руководителя БУВО «Нормативно-проектный центр»

Подпись _____ А.В.Ромашов Дата « ____ » _____ 2021г.

Место для оттиска печати (при наличии) лица, составившего описание местоположения границ объекта

ОПИСАНИЕ МЕСТОПОЛОЖЕНИЯ ГРАНИЦ

Зона рекреационного назначения - объектов отдыха села Белогорье - Р1/1

(наименование объекта, местоположение границ которого описано
(далее - объект)

Раздел 1

Сведения об объекте		
№ п/п	Характеристики объекта	Описание характеристик
1	2	3
1	Местоположение объекта	Воронежская область, Подгоренский муниципальный район, Белогорьевское сельское поселение, село Белогорье
2	Площадь объекта \pm величина погрешности определения площади ($P \pm \Delta P$)	16302 \pm 447 м ²
3	Иные характеристики объекта	-

Раздел 2

Сведения о местоположении границ объекта					
1. Система координат: МСК - 36, зона 1					
2. Сведения о характерных точках границ объекта					
Обозначение характерных точек границ	Координаты, м		Метод определения координат характерной точки	Средняя квадратическая погрешность положения характерной точки (Mt), м	Описание обозначения точки на местности (при наличии)
	X	Y			
1	2	3	4	5	6
1	383909.77	1358195.53	Картометрический	1.00	-
2	383915.14	1358197.44	Картометрический	1.00	-
3	383921.95	1358200.77	Картометрический	1.00	-
4	383928.09	1358211.93	Картометрический	1.00	-
5	383946.32	1358257.37	Картометрический	1.00	-
6	383951.56	1358270.60	Картометрический	1.00	-
7	383946.63	1358272.69	Картометрический	1.00	-
8	383894.00	1358290.13	Аналитический	0.10	-
9	383822.23	1358313.89	Аналитический	0.10	-
10	383783.16	1358234.84	Картометрический	1.00	-
11	383813.52	1358225.41	Картометрический	1.00	-
1	383909.77	1358195.53	Картометрический	1.00	-
12	384124.69	1358851.21	Аналитический	0.10	-
13	384128.59	1358873.72	Аналитический	0.10	-
14	384129.45	1358879.25	Аналитический	0.10	-
15	384132.61	1358897.82	Аналитический	0.10	-
16	384133.57	1358903.48	Аналитический	0.10	-
17	384131.87	1358903.95	Аналитический	0.10	-
18	384075.66	1358919.46	Аналитический	0.10	-
19	384066.78	1358922.35	Картометрический	1.00	-
20	384066.56	1358913.87	Картометрический	1.00	-
21	384053.76	1358850.74	Картометрический	1.00	-
22	384058.57	1358849.72	Аналитический	0.10	-
23	384088.80	1358843.36	Аналитический	0.10	-
24	384092.25	1358857.26	Аналитический	0.10	-
12	384124.69	1358851.21	Аналитический	0.10	-

3. Сведения о характерных точках части (частей) границы объекта					
Обозначение характерных точек части границы	Координаты, м		Метод определения координат характерной точки	Средняя квадратическая погрешность положения характерной точки (Mt), м	Описание обозначения точки на местности (при наличии)
	X	Y			
1	2	3	4	5	6
Часть №					
-	-	-	-	-	-

План границ объекта



Масштаб 1:5000

Используемые условные знаки и обозначения:

— границы территориальной зоны

• 1 характерная точка границ территориальной зоны

Заместитель руководителя БУВО «Нормативно-проектный центр»

Подпись _____ А.В. Ромашов Дата « ____ » 2021г.

Место для оттиска печати (при наличии) лица, составившего описание местоположения границ объекта

ОПИСАНИЕ МЕСТОПОЛОЖЕНИЯ ГРАНИЦ

Зона ритуальных объектов села Белогорье – СН1/1

(наименование объекта, местоположение границ которого описано
(далее - объект)

Раздел 1

Сведения об объекте		
№ п/п	Характеристики объекта	Описание характеристик
1	2	3
1	Местоположение объекта	Воронежская область, Подгоренский муниципальный район, Белогорьевское сельское поселение, село Белогорье
2	Площадь объекта ± величина погрешности определения площади ($P \pm \Delta P$)	39558+/-696 м ²
3	Иные характеристики объекта	-

Раздел 2

Сведения о местоположении границ объекта					
1. Система координат: МСК - 36, зона 1					
2. Сведения о характерных точках границ объекта					
Обозначение характерных точек границ	Координаты, м		Метод определения координат характерной точки	Средняя квадратическая погрешность положения характерной точки (M _t), м	Описание обозначения точки на местности (при наличии)
	X	Y			
1	2	3	4	5	6
1	385541.68	1357217.54	Аналитический	0.10	-
2	385526.90	1357307.29	Аналитический	0.10	-
3	385543.89	1357330.54	Картометрический	1.00	-
4	385521.90	1357328.99	Картометрический	1.00	-
5	385375.10	1357316.12	Картометрический	1.00	-
6	385372.20	1357315.87	Картометрический	1.00	-
7	385380.24	1357302.80	Картометрический	1.00	-
8	385411.39	1357230.36	Аналитический	0.10	-
9	385425.19	1357228.55	Аналитический	0.10	-
10	385498.94	1357221.61	Аналитический	0.10	-
1	385541.68	1357217.54	Аналитический	0.10	-
11	383614.22	1357077.94	Картометрический	1.00	-
12	383622.63	1357119.24	Картометрический	1.00	-
13	383634.05	1357117.43	Картометрический	1.00	-
14	383643.65	1357168.20	Картометрический	1.00	-
15	383641.56	1357176.06	Картометрический	1.00	-
16	383637.69	1357178.12	Картометрический	1.00	-
17	383640.11	1357187.91	Картометрический	1.00	-
18	383642.29	1357187.91	Картометрический	1.00	-
19	383645.31	1357189.00	Картометрический	1.00	-
20	383648.58	1357192.87	Картометрический	1.00	-
21	383652.99	1357213.63	Картометрический	1.00	-
22	383658.96	1357248.05	Картометрический	1.00	-
23	383642.51	1357250.61	Картометрический	1.00	-
24	383561.47	1357270.68	Картометрический	1.00	-
25	383508.79	1357278.28	Картометрический	1.00	-
26	383487.35	1357146.86	Картометрический	1.00	-
27	383512.48	1357141.82	Картометрический	1.00	-
28	383505.72	1357088.81	Картометрический	1.00	-
11	383614.22	1357077.94	Картометрический	1.00	-


3. Сведения о характерных точках части (частей) границы объекта

Обозначение характерных точек части границы	Координаты, м		Метод определения координат характерной точки	Средняя квадратическая погрешность положения характерной точки (Mt), м	Описание обозначения точки на местности (при наличии)
	X	Y			
1	2	3	4	5	6
Часть №					
-	-	-	-	-	-


План границ объекта

Схема расположения листов плана границ объекта

Лист № 1



Лист № 2



Масштаб 1:10000

Используемые условные знаки и обозначения:



границы территориальной зоны



область и номер листа плана границ объекта


Заместитель руководителя БУВО «Нормативно-проектный центр»

Подпись _____ А.В.Ромашов Дата « ____ » _____ 2021 г.

Место для оттиска печати (при наличии) лица, составившего описание местоположения границ объекта

План границ объекта

Лист № 1




Масштаб 1:1000

Используемые условные знаки и обозначения:



границы территориальной зоны



характерная точка границ территориальной зоны

Заместитель руководителя БУВО «Нормативно-проектный центр»

Подпись _____ А.В.Ромашов Дата « ____ » _____ 2021г.

Место для оттиска печати (при наличии) лица, составившего описание местоположения границ объекта

План границ объекта

Лист №2



Используемые условные знаки и обозначения:

- границы территориальной зоны
- 25 характерная точка границ территориальной зоны

Масштаб 1:1000

Заместитель руководителя БУВО «Нормативно-проектный центр»

Подпись _____ А.В. Ромашов Дата « _____ » _____ 2021 г.

Место для оттиска печати (при наличии) лица, составившего описание местоположения границ объекта

Приложение № 2
к правилам землепользования и застройки
Белогорьевского сельского поселения
Подгоренского муниципального района
Воронежской области

СВЕДЕНИЯ О ГРАНИЦАХ ТЕРРИТОРИАЛЬНЫХ ЗОН,
СОДЕРЖАЩИЕ ГРАФИЧЕСКОЕ ОПИСАНИЕ МЕСТОПОЛОЖЕНИЯ
ГРАНИЦ ТЕРРИТОРИАЛЬНЫХ ЗОН, ПЕРЕЧЕНЬ КООРДИНАТ
ХАРАКТЕРНЫХ ТОЧЕК ГРАНИЦ ТЕРРИТОРИАЛЬНЫХ ЗОН
СЕЛА ВЕРХНИЙ КАРАБУТ

ОПИСАНИЕ МЕСТОПОЛОЖЕНИЯ ГРАНИЦ

Зона застройки индивидуальными жилыми домами села Верхний Карабут – Ж1/2

(наименование объекта, местоположение границ которого описано
(далее - объект)

Раздел 1

Сведения об объекте		
№ п/п	Характеристики объекта	Описание характеристик
1	2	3
1	Местоположение объекта	Воронежская область, Подгоренский муниципальный район, Белогорьевское сельское поселение, село Верхний Карабут
2	Площадь объекта \pm величина погрешности определения площади ($P \pm \Delta P$)	1130227+/-3721 м ²
3	Иные характеристики объекта	-

Раздел 2

Сведения о местоположении границ объекта					
1. Система координат: МСК - 36, зона 1					
2. Сведения о характерных точках границ объекта					
Обозначение характерных точек границ	Координаты, м		Метод определения координат характерной точки	Средняя квадратическая погрешность положения характерной точки (Mt), м	Описание обозначения точки на местности (при наличии)
	X	Y			
1	2	3	4	5	6
1	391615.09	1350602.64	Картометрический	1.00	-
2	391649.96	1350662.78	Картометрический	1.00	-
3	391800.59	1350801.58	Картометрический	1.00	-
4	391804.07	1350839.58	Картометрический	1.00	-
5	391735.07	1350900.07	Картометрический	1.00	-
6	391674.38	1350954.39	Картометрический	1.00	-
7	391625.44	1350952.72	Картометрический	1.00	-
8	391603.88	1350991.25	Картометрический	1.00	-
9	391595.39	1351018.57	Картометрический	1.00	-
10	391667.49	1351023.06	Картометрический	1.00	-
11	391667.99	1351094.24	Картометрический	1.00	-
12	391593.75	1351089.66	Картометрический	1.00	-
13	391575.57	1351194.67	Картометрический	1.00	-
14	391573.18	1351251.52	Картометрический	1.00	-
15	391607.56	1351251.39	Картометрический	1.00	-
16	391606.85	1351284.73	Картометрический	1.00	-
17	391574.32	1351286.51	Картометрический	1.00	-
18	391584.53	1351360.87	Картометрический	1.00	-
19	391588.83	1351414.58	Картометрический	1.00	-
20	391595.25	1351414.62	Картометрический	1.00	-
21	391596.31	1351417.01	Картометрический	1.00	-
22	391678.23	1351416.01	Картометрический	1.00	-
23	391677.66	1351514.30	Картометрический	1.00	-
24	391646.41	1351513.51	Картометрический	1.00	-
25	391703.37	1351643.04	Картометрический	1.00	-
26	391649.35	1351646.06	Картометрический	1.00	-
27	391637.65	1351640.99	Картометрический	1.00	-
28	391630.11	1351630.94	Картометрический	1.00	-
29	391616.19	1351627.97	Картометрический	1.00	-
30	391615.84	1351662.07	Картометрический	1.00	-
31	391606.83	1351793.63	Картометрический	1.00	-
32	391507.47	1351938.40	Картометрический	1.00	-
33	391453.59	1352010.12	Картометрический	1.00	-
34	391360.09	1352141.30	Картометрический	1.00	-
35	391290.79	1352088.81	Картометрический	1.00	-

1	2	3	4	5	6
36	391236.55	1352149.69	Картометрический	1.00	-
37	391241.29	1352186.92	Картометрический	1.00	-
38	391201.12	1352223.05	Картометрический	1.00	-
39	391112.60	1352180.25	Картометрический	1.00	-
40	391095.71	1352181.25	Картометрический	1.00	-
41	391043.18	1352184.35	Картометрический	1.00	-
42	390984.91	1352120.60	Картометрический	1.00	-
43	390839.01	1352102.64	Картометрический	1.00	-
44	390791.23	1352070.11	Картометрический	1.00	-
45	390633.81	1352085.29	Картометрический	1.00	-
46	390568.86	1352150.74	Картометрический	1.00	-
47	390567.57	1352152.04	Картометрический	1.00	-
48	390595.69	1352249.98	Картометрический	1.00	-
49	390563.66	1352265.55	Картометрический	1.00	-
50	390515.24	1352170.36	Картометрический	1.00	-
51	390478.12	1352185.99	Картометрический	1.00	-
52	390422.69	1352151.00	Картометрический	1.00	-
53	390415.17	1352161.24	Картометрический	1.00	-
54	390362.17	1352115.22	Картометрический	1.00	-
55	390359.22	1352075.45	Картометрический	1.00	-
56	390284.07	1352016.95	Картометрический	1.00	-
57	390239.94	1352009.78	Картометрический	1.00	-
58	390158.31	1351980.15	Картометрический	1.00	-
59	390035.37	1351971.26	Картометрический	1.00	-
60	390023.73	1351938.26	Картометрический	1.00	-
61	390046.68	1351930.58	Картометрический	1.00	-
62	390067.33	1351917.38	Картометрический	1.00	-
63	390071.98	1351914.12	Картометрический	1.00	-
64	390076.40	1351911.27	Картометрический	1.00	-
65	390085.25	1351909.04	Картометрический	1.00	-
66	390091.69	1351898.41	Картометрический	1.00	-
67	390088.10	1351894.99	Картометрический	1.00	-
68	390083.79	1351889.26	Картометрический	1.00	-
69	390100.16	1351853.72	Картометрический	1.00	-
70	390106.73	1351829.56	Картометрический	1.00	-
71	390112.90	1351800.48	Картометрический	1.00	-
72	390117.77	1351788.61	Картометрический	1.00	-
73	390123.48	1351776.83	Картометрический	1.00	-
74	390134.80	1351762.22	Картометрический	1.00	-
75	390150.10	1351752.03	Картометрический	1.00	-
76	390168.26	1351742.08	Картометрический	1.00	-
77	390192.09	1351738.11	Картометрический	1.00	-
78	390230.24	1351733.46	Картометрический	1.00	-
79	390266.96	1351733.36	Картометрический	1.00	-
80	390291.25	1351739.49	Картометрический	1.00	-
81	390332.37	1351759.75	Картометрический	1.00	-
82	390386.00	1351789.47	Картометрический	1.00	-
83	390410.92	1351801.01	Картометрический	1.00	-

1	2	3	4	5	6
84	390432.33	1351805.81	Картометрический	1.00	-
85	390449.64	1351807.87	Картометрический	1.00	-
86	390469.40	1351811.06	Картометрический	1.00	-
87	390496.79	1351809.70	Картометрический	1.00	-
88	390516.91	1351808.37	Картометрический	1.00	-
89	390524.13	1351807.14	Картометрический	1.00	-
90	390574.63	1351802.98	Картометрический	1.00	-
91	390601.90	1351800.77	Картометрический	1.00	-
92	390615.60	1351799.90	Картометрический	1.00	-
93	390628.82	1351799.73	Картометрический	1.00	-
94	390671.72	1351798.67	Картометрический	1.00	-
95	390701.02	1351798.82	Картометрический	1.00	-
96	390745.00	1351797.03	Картометрический	1.00	-
97	390775.23	1351797.89	Картометрический	1.00	-
98	390813.40	1351800.63	Картометрический	1.00	-
99	390837.53	1351801.30	Картометрический	1.00	-
100	390903.09	1351803.52	Картометрический	1.00	-
101	390951.83	1351804.66	Картометрический	1.00	-
102	390981.78	1351805.14	Картометрический	1.00	-
103	391014.37	1351803.72	Картометрический	1.00	-
104	391014.51	1351791.20	Картометрический	1.00	-
105	391003.29	1351793.39	Картометрический	1.00	-
106	390991.74	1351794.01	Картометрический	1.00	-
107	390990.12	1351794.02	Картометрический	1.00	-
108	390959.05	1351793.46	Картометрический	1.00	-
109	390943.52	1351793.38	Картометрический	1.00	-
110	390912.95	1351793.22	Картометрический	1.00	-
111	390864.04	1351792.63	Картометрический	1.00	-
112	390838.29	1351791.60	Картометрический	1.00	-
113	390814.01	1351790.65	Картометрический	1.00	-
114	390755.49	1351787.10	Картометрический	1.00	-
115	390701.10	1351788.61	Картометрический	1.00	-
116	390664.96	1351787.17	Картометрический	1.00	-
117	390658.00	1351787.41	Картометрический	1.00	-
118	390621.48	1351787.14	Картометрический	1.00	-
119	390601.65	1351786.34	Картометрический	1.00	-
120	390566.16	1351791.93	Картометрический	1.00	-
121	390550.02	1351793.39	Картометрический	1.00	-
122	390544.35	1351794.19	Картометрический	1.00	-
123	390534.45	1351796.56	Картометрический	1.00	-
124	390519.77	1351797.24	Картометрический	1.00	-
125	390489.79	1351796.56	Картометрический	1.00	-
126	390453.56	1351789.82	Картометрический	1.00	-
127	390440.33	1351783.27	Картометрический	1.00	-
128	390410.52	1351770.02	Картометрический	1.00	-
129	390387.27	1351760.82	Картометрический	1.00	-
130	390349.68	1351743.08	Картометрический	1.00	-
131	390322.82	1351732.40	Картометрический	1.00	-

1	2	3	4	5	6
132	390295.95	1351722.42	Картометрический	1.00	-
133	390270.54	1351715.19	Картометрический	1.00	-
134	390228.92	1351715.48	Картометрический	1.00	-
135	390189.53	1351720.29	Картометрический	1.00	-
136	390162.30	1351724.82	Картометрический	1.00	-
137	390140.76	1351736.61	Картометрический	1.00	-
138	390122.02	1351749.12	Картометрический	1.00	-
139	390120.26	1351752.25	Картометрический	1.00	-
140	390048.74	1351688.12	Картометрический	1.00	-
141	389992.23	1351594.73	Картометрический	1.00	-
142	389953.84	1351580.49	Картометрический	1.00	-
143	389932.44	1351564.89	Картометрический	1.00	-
144	389895.93	1351530.33	Картометрический	1.00	-
145	389843.57	1351498.66	Картометрический	1.00	-
146	389835.80	1351447.52	Картометрический	1.00	-
147	389719.99	1351378.61	Картометрический	1.00	-
148	389668.20	1351337.37	Картометрический	1.00	-
149	389639.06	1351293.32	Картометрический	1.00	-
150	389643.05	1351261.65	Картометрический	1.00	-
151	389709.22	1351159.39	Картометрический	1.00	-
152	389717.74	1351146.22	Картометрический	1.00	-
153	389702.70	1351088.17	Картометрический	1.00	-
154	389788.28	1351097.80	Картометрический	1.00	-
155	389801.11	1351023.89	Картометрический	1.00	-
156	389807.98	1350993.18	Картометрический	1.00	-
157	389808.96	1350974.03	Картометрический	1.00	-
158	389835.78	1350975.85	Картометрический	1.00	-
159	389839.08	1350976.91	Картометрический	1.00	-
160	389849.39	1350980.19	Картометрический	1.00	-
161	389855.59	1351023.22	Картометрический	1.00	-
162	389904.51	1351052.44	Картометрический	1.00	-
163	389918.46	1351101.20	Картометрический	1.00	-
164	389864.87	1351151.71	Картометрический	1.00	-
165	389871.32	1351171.87	Картометрический	1.00	-
166	389908.86	1351153.96	Картометрический	1.00	-
167	389915.03	1351228.32	Картометрический	1.00	-
168	389944.69	1351265.68	Картометрический	1.00	-
169	389962.87	1351299.96	Картометрический	1.00	-
170	389977.61	1351319.16	Картометрический	1.00	-
171	389994.31	1351335.13	Картометрический	1.00	-
172	390021.86	1351355.50	Картометрический	1.00	-
173	390041.33	1351376.16	Картометрический	1.00	-
174	390066.84	1351408.81	Картометрический	1.00	-
175	390079.66	1351425.20	Картометрический	1.00	-
176	390127.16	1351500.38	Картометрический	1.00	-
177	390150.92	1351559.36	Картометрический	1.00	-
178	390173.17	1351596.10	Картометрический	1.00	-
179	390184.18	1351607.99	Картометрический	1.00	-

1	2	3	4	5	6
180	390213.41	1351619.74	Картометрический	1.00	-
181	390362.60	1351545.68	Картометрический	1.00	-
182	390496.28	1351579.28	Картометрический	1.00	-
183	390549.25	1351575.17	Картометрический	1.00	-
184	390611.24	1351541.60	Картометрический	1.00	-
185	390668.55	1351550.05	Картометрический	1.00	-
186	390709.65	1351474.46	Картометрический	1.00	-
187	390869.62	1351518.57	Картометрический	1.00	-
188	390847.56	1351634.92	Картометрический	1.00	-
189	390900.06	1351631.48	Картометрический	1.00	-
190	390908.74	1351594.97	Картометрический	1.00	-
191	391005.98	1351612.94	Картометрический	1.00	-
192	391010.91	1351622.24	Картометрический	1.00	-
193	391042.63	1351626.13	Картометрический	1.00	-
194	391163.86	1351635.79	Картометрический	1.00	-
195	391173.86	1351541.13	Картометрический	1.00	-
196	391143.57	1351515.74	Картометрический	1.00	-
197	390969.15	1351510.31	Картометрический	1.00	-
198	390928.94	1351510.07	Картометрический	1.00	-
199	390961.29	1351374.02	Картометрический	1.00	-
200	391127.40	1351366.22	Картометрический	1.00	-
201	391265.54	1351365.74	Картометрический	1.00	-
202	391262.20	1351348.43	Картометрический	1.00	-
203	391361.48	1351351.90	Картометрический	1.00	-
204	391348.71	1351543.22	Картометрический	1.00	-
205	391333.00	1351561.11	Картометрический	1.00	-
206	391321.60	1351629.04	Картометрический	1.00	-
207	391322.44	1351665.79	Картометрический	1.00	-
208	391282.81	1351670.95	Картометрический	1.00	-
209	391302.71	1351754.22	Картометрический	1.00	-
210	391375.94	1351763.26	Картометрический	1.00	-
211	391443.35	1351679.33	Картометрический	1.00	-
212	391556.55	1351498.56	Картометрический	1.00	-
213	391538.01	1351430.80	Картометрический	1.00	-
214	391525.69	1351388.16	Картометрический	1.00	-
215	391510.75	1351302.62	Картометрический	1.00	-
216	391508.01	1351277.83	Картометрический	1.00	-
217	391490.64	1351173.71	Картометрический	1.00	-
218	391511.42	1351080.28	Картометрический	1.00	-
219	391515.18	1350980.29	Картометрический	1.00	-
220	391526.08	1350956.57	Картометрический	1.00	-
221	391498.05	1350908.36	Картометрический	1.00	-
222	391497.82	1350883.24	Картометрический	1.00	-
223	391482.18	1350851.16	Картометрический	1.00	-
224	391472.90	1350779.88	Картометрический	1.00	-
225	391543.87	1350769.09	Картометрический	1.00	-
226	391498.95	1350679.25	Картометрический	1.00	-
227	391513.03	1350654.09	Картометрический	1.00	-

1	2	3	4	5	6
1	391615.09	1350602.64	Картометрический	1.00	-
228	391361.99	1351765.01	Картометрический	1.00	-
229	391361.99	1351765.25	Картометрический	1.00	-
230	391361.75	1351765.25	Картометрический	1.00	-
231	391361.75	1351765.01	Картометрический	1.00	-
228	391361.99	1351765.01	Картометрический	1.00	-
232	391067.66	1351924.62	Картометрический	1.00	-
233	391058.58	1351939.13	Картометрический	1.00	-
234	390984.96	1351960.36	Картометрический	1.00	-
235	390962.59	1351917.91	Картометрический	1.00	-
236	390960.16	1351910.62	Картометрический	1.00	-
237	390956.90	1351872.52	Картометрический	1.00	-
238	390991.91	1351863.12	Картометрический	1.00	-
232	391067.66	1351924.62	Картометрический	1.00	-
239	391365.84	1351765.32	Картометрический	1.00	-
240	391365.84	1351765.56	Картометрический	1.00	-
241	391365.60	1351765.56	Картометрический	1.00	-
242	391365.60	1351765.32	Картометрический	1.00	-
239	391365.84	1351765.32	Картометрический	1.00	-
243	390109.07	1351770.98	Картометрический	1.00	-
244	390101.65	1351795.34	Картометрический	1.00	-
245	390096.09	1351822.68	Картометрический	1.00	-
246	390089.83	1351847.76	Картометрический	1.00	-
247	390076.20	1351882.06	Картометрический	1.00	-
248	390063.95	1351902.23	Картометрический	1.00	-
249	390069.93	1351883.44	Картометрический	1.00	-
250	390043.26	1351865.27	Картометрический	1.00	-
251	390053.36	1351799.79	Картометрический	1.00	-
252	390073.31	1351755.24	Картометрический	1.00	-
243	390109.07	1351770.98	Картометрический	1.00	-
253	390063.48	1351903.22	Картометрический	1.00	-
254	390057.90	1351909.62	Картометрический	1.00	-
255	390041.87	1351919.09	Картометрический	1.00	-
256	389981.36	1351935.28	Картометрический	1.00	-
257	389938.25	1351945.57	Картометрический	1.00	-
258	389917.44	1351965.94	Картометрический	1.00	-
259	389863.87	1352012.54	Картометрический	1.00	-
260	389789.35	1352085.70	Картометрический	1.00	-
261	389774.04	1352105.73	Картометрический	1.00	-
262	389758.56	1352140.19	Картометрический	1.00	-
263	389746.96	1352153.77	Картометрический	1.00	-
264	389691.46	1352111.18	Картометрический	1.00	-
265	389782.64	1351989.74	Картометрический	1.00	-

1	2	3	4	5	6
266	389848.19	1351907.61	Картометрический	1.00	-
267	389864.80	1351889.39	Картометрический	1.00	-
268	389874.62	1351877.28	Картометрический	1.00	-
269	389904.72	1351865.48	Картометрический	1.00	-
270	390003.17	1351887.76	Картометрический	1.00	-
271	390029.57	1351901.04	Картометрический	1.00	-
253	390063.48	1351903.22	Картометрический	1.00	-
3. Сведения о характерных точках части (частей) границы объекта					
Обозначение характерных точек части границы	Координаты, м		Метод определения координат характерной точки	Средняя квадратическая погрешность положения характерной точки (Mt), м	Описание обозначения точки на местности (при наличии)
	X	Y			
1	2	3	4	5	6
Часть №					
-	-	-	-	-	-

План границ объекта



Масштаб 1:5000

Используемые условные знаки и обозначения:

- границы территориальной зоны
- границы муниципального образования
- характерная точка границ территориальной зоны

Заместитель, руководителя БВРО «Нормативно-проектный центр»
 Подпись _____ А.В.Ромашов Дата «__» _____ 2021г.
 Место для оттиска печати (при наличии) лица, составившего описание местоположения границ объекта

ОПИСАНИЕ МЕСТОПОЛОЖЕНИЯ ГРАНИЦ

Общественно-деловая зона села Верхний Карабут – ОД/2

(наименование объекта, местоположение границ которого описано
(далее - объект)

Раздел 1

Сведения об объекте		
№ п/п	Характеристики объекта	Описание характеристик
1	2	3
1	Местоположение объекта	Воронежская область, Подгоренский муниципальный район, Белогорьевское сельское поселение, село Верхний Карабут
2	Площадь объекта \pm величина погрешности определения площади ($P \pm \Delta P$)	33209 \pm 638 м ²
3	Иные характеристики объекта	-

Раздел 2



Сведения о местоположении границ объекта					
1. Система координат: МСК - 36, зона 1					
2. Сведения о характерных точках границ объекта					
Обозначение характерных точек границ	Координаты, м		Метод определения координат характерной точки	Средняя квадратическая погрешность положения характерной точки (Mt), м	Описание обозначения точки на местности (при наличии)
	X	Y			
1	2	3	4	5	6
1	391143.57	1351515.74	Картометрический	1.00	-
2	391173.86	1351541.13	Картометрический	1.00	-
3	391163.86	1351635.79	Картометрический	1.00	-
4	391042.63	1351626.13	Картометрический	1.00	-
5	391010.91	1351622.24	Картометрический	1.00	-
6	391005.98	1351612.94	Картометрический	1.00	-
7	390908.74	1351594.97	Картометрический	1.00	-
8	390928.94	1351510.07	Картометрический	1.00	-
9	390969.15	1351510.31	Картометрический	1.00	-
1	391143.57	1351515.74	Картометрический	1.00	-
10	391067.66	1351924.62	Картометрический	1.00	-
11	391058.58	1351939.13	Картометрический	1.00	-
12	390984.96	1351960.36	Картометрический	1.00	-
13	390962.59	1351917.91	Картометрический	1.00	-
14	390960.16	1351910.62	Картометрический	1.00	-
15	390956.90	1351872.52	Картометрический	1.00	-
16	390991.91	1351863.12	Картометрический	1.00	-
10	391067.66	1351924.62	Картометрический	1.00	-
3. Сведения о характерных точках части (частей) границы объекта					
Обозначение характерных точек части границы	Координаты, м		Метод определения координат характерной точки	Средняя квадратическая погрешность положения характерной точки (Mt), м	Описание обозначения точки на местности (при наличии)
	X	Y			
1	2	3	4	5	6
Часть №					
-	-	-	-	-	-

План границ объекта



Масштаб 1:2000

Используемые условные знаки и обозначения:

-  границы территориальной зоны
-  характеристная точка границ территориальной зоны

Заместитель руководителя БУВО «Нормативно-проектный центр»

Подпись _____ А.В.Ромашов Дата « ____ » _____ 2021г.

Место для оттиска печати (при наличии) лица, составившего описание местоположения границ объекта

ОПИСАНИЕ МЕСТОПОЛОЖЕНИЯ ГРАНИЦ
Зона улиц, дорог, инженерной и транспортной инфраструктуры
села Верхний Карабут – ИТ1/2

(наименование объекта, местоположение границ которого описано
(далее - объект))

Раздел 1

Сведения об объекте		
№ п/п	Характеристики объекта	Описание характеристик
1	2	3
1	Местоположение объекта	Воронежская область, Подгоренский муниципальный район, Белогорьевское сельское поселение, село Верхний Карабут
2	Площадь объекта \pm величина погрешности определения площади ($P \pm \Delta P$)	22542 \pm 525 м ²
3	Иные характеристики объекта	-

Раздел 2


Сведения о местоположении границ объекта					
1. Система координат: МСК - 36, зона 1					
2. Сведения о характерных точках границ объекта					
Обозначение характерных точек границ	Координаты, м		Метод определения координат характерной точки	Средняя квадратическая погрешность положения характерной точки (M _t), м	Описание обозначения точки на местности (при наличии)
	X	Y			
1	2	3	4	5	6
1	391014.51	1351791.20	Картометрический	1.00	-
2	391014.37	1351803.72	Картометрический	1.00	-
3	390981.78	1351805.14	Картометрический	1.00	-
4	390951.83	1351804.66	Картометрический	1.00	-
5	390903.09	1351803.52	Картометрический	1.00	-
6	390837.53	1351801.30	Картометрический	1.00	-
7	390813.40	1351800.63	Картометрический	1.00	-
8	390775.23	1351797.89	Картометрический	1.00	-
9	390745.00	1351797.03	Картометрический	1.00	-
10	390701.02	1351798.82	Картометрический	1.00	-
11	390671.72	1351798.67	Картометрический	1.00	-
12	390628.82	1351799.73	Картометрический	1.00	-
13	390615.60	1351799.90	Картометрический	1.00	-
14	390601.90	1351800.77	Картометрический	1.00	-
15	390574.63	1351802.98	Картометрический	1.00	-
16	390524.13	1351807.14	Картометрический	1.00	-
17	390516.91	1351808.37	Картометрический	1.00	-
18	390496.79	1351809.70	Картометрический	1.00	-
19	390469.40	1351811.06	Картометрический	1.00	-
20	390449.64	1351807.87	Картометрический	1.00	-
21	390432.33	1351805.81	Картометрический	1.00	-
22	390410.92	1351801.01	Картометрический	1.00	-
23	390386.00	1351789.47	Картометрический	1.00	-
24	390332.37	1351759.75	Картометрический	1.00	-
25	390291.25	1351739.49	Картометрический	1.00	-
26	390266.96	1351733.36	Картометрический	1.00	-
27	390230.24	1351733.46	Картометрический	1.00	-
28	390192.09	1351738.11	Картометрический	1.00	-
29	390168.26	1351742.08	Картометрический	1.00	-
30	390150.10	1351752.03	Картометрический	1.00	-
31	390134.80	1351762.22	Картометрический	1.00	-
32	390123.48	1351776.83	Картометрический	1.00	-
33	390117.77	1351788.61	Картометрический	1.00	-
34	390112.90	1351800.48	Картометрический	1.00	-

1	2	3	4	5	6
35	390106.73	1351829.56	Картометрический	1.00	-
36	390100.16	1351853.72	Картометрический	1.00	-
37	390083.79	1351889.26	Картометрический	1.00	-
38	390088.10	1351894.99	Картометрический	1.00	-
39	390091.69	1351898.41	Картометрический	1.00	-
40	390085.25	1351909.04	Картометрический	1.00	-
41	390076.40	1351911.27	Картометрический	1.00	-
42	390071.98	1351914.12	Картометрический	1.00	-
43	390067.33	1351917.38	Картометрический	1.00	-
44	390046.68	1351930.58	Картометрический	1.00	-
45	390023.73	1351938.26	Картометрический	1.00	-
46	390023.68	1351938.27	Картометрический	1.00	-
47	389987.53	1351948.72	Картометрический	1.00	-
48	389950.09	1351964.50	Картометрический	1.00	-
49	389928.98	1351978.71	Картометрический	1.00	-
50	389844.66	1352051.89	Картометрический	1.00	-
51	389829.53	1352063.15	Картометрический	1.00	-
52	389809.86	1352081.38	Картометрический	1.00	-
53	389795.45	1352100.46	Картометрический	1.00	-
54	389775.35	1352155.25	Картометрический	1.00	-
55	389765.61	1352167.26	Картометрический	1.00	-
56	389746.96	1352153.77	Картометрический	1.00	-
57	389758.56	1352140.19	Картометрический	1.00	-
58	389774.04	1352105.73	Картометрический	1.00	-
59	389789.35	1352085.70	Картометрический	1.00	-
60	389863.87	1352012.54	Картометрический	1.00	-
61	389917.44	1351965.94	Картометрический	1.00	-
62	389938.25	1351945.57	Картометрический	1.00	-
63	389981.36	1351935.28	Картометрический	1.00	-
64	390041.87	1351919.09	Картометрический	1.00	-
65	390057.90	1351909.62	Картометрический	1.00	-
66	390063.48	1351903.22	Картометрический	1.00	-
67	390063.95	1351902.23	Картометрический	1.00	-
68	390076.20	1351882.06	Картометрический	1.00	-
69	390089.83	1351847.76	Картометрический	1.00	-
70	390096.09	1351822.68	Картометрический	1.00	-
71	390101.65	1351795.34	Картометрический	1.00	-
72	390109.07	1351770.98	Картометрический	1.00	-
73	390120.26	1351752.25	Картометрический	1.00	-
74	390122.02	1351749.12	Картометрический	1.00	-
75	390140.76	1351736.61	Картометрический	1.00	-
76	390162.30	1351724.82	Картометрический	1.00	-
77	390189.53	1351720.29	Картометрический	1.00	-
78	390228.92	1351715.48	Картометрический	1.00	-
79	390270.54	1351715.19	Картометрический	1.00	-
80	390295.95	1351722.42	Картометрический	1.00	-
81	390322.82	1351732.40	Картометрический	1.00	-
82	390349.68	1351743.08	Картометрический	1.00	-

1	2	3	4	5	6
83	390387.27	1351760.82	Картометрический	1.00	-
84	390410.52	1351770.02	Картометрический	1.00	-
85	390440.33	1351783.27	Картометрический	1.00	-
86	390453.56	1351789.82	Картометрический	1.00	-
87	390489.79	1351796.56	Картометрический	1.00	-
88	390519.77	1351797.24	Картометрический	1.00	-
89	390534.45	1351796.56	Картометрический	1.00	-
90	390544.35	1351794.19	Картометрический	1.00	-
91	390550.02	1351793.39	Картометрический	1.00	-
92	390566.16	1351791.93	Картометрический	1.00	-
93	390601.65	1351786.34	Картометрический	1.00	-
94	390621.48	1351787.14	Картометрический	1.00	-
95	390658.00	1351787.41	Картометрический	1.00	-
96	390664.96	1351787.17	Картометрический	1.00	-
97	390701.10	1351788.61	Картометрический	1.00	-
98	390755.49	1351787.10	Картометрический	1.00	-
99	390814.01	1351790.65	Картометрический	1.00	-
100	390838.29	1351791.60	Картометрический	1.00	-
101	390864.04	1351792.63	Картометрический	1.00	-
102	390912.95	1351793.22	Картометрический	1.00	-
103	390943.52	1351793.38	Картометрический	1.00	-
104	390959.05	1351793.46	Картометрический	1.00	-
105	390990.12	1351794.02	Картометрический	1.00	-
106	390991.74	1351794.01	Картометрический	1.00	-
107	391003.29	1351793.39	Картометрический	1.00	-
1	391014.51	1351791.20	Картометрический	1.00	-



3. Сведения о характерных точках части (частей) границы объекта

Обозначение характерных точек части границы	Координаты, м		Метод определения координат характерной точки	Средняя квадратическая погрешность положения характерной точки (Mt), м	Описание обозначения точки на местности (при наличии)
	X	Y			
1	2	3	4	5	6
Часть №					
-	-	-	-	-	-



Масштаб 1:2000

Используемые условные знаки и обозначения:

-  границы территориальной зоны
-  характерная точка границ территориальной зоны

Заместитель руководителя БУВО «Нормативно-проектный центр»
Подпись _____ А. В. Ромашов Дата « ____ » _____ 2021 г.
Место для оттиска печати (при наличии) знака, составившего описание местоположения границ объекта

ОПИСАНИЕ МЕСТОПОЛОЖЕНИЯ ГРАНИЦ

Зона ритуальных объектов села Верхний Карабут – СН1/2

(наименование объекта, местоположение границ которого описано
(далее - объект)

Раздел 1

Сведения об объекте		
№ п/п	Характеристики объекта	Описание характеристик
1	2	3
1	Местоположение объекта	Воронежская область, Подгоренский муниципальный район, Белогорьевское сельское поселение, село Верхний Карабут
2	Площадь объекта ± величина погрешности определения площади ($P \pm \Delta P$)	10559+/-360 м ²
3	Иные характеристики объекта	-

Раздел 2

Сведения о местоположении границ объекта					
1. Система координат: МСК - 36, зона 1					
2. Сведения о характерных точках границ объекта					
Обозначение характерных точек границ	Координаты, м		Метод определения координат характерной точки	Средняя квадратическая погрешность положения характерной точки (Mt), м	Описание обозначения точки на местности (при наличии)
	X	Y			
1	2	3	4	5	6
1	391443.35	1351679.33	Картометрический	1.00	-
2	391375.94	1351763.26	Картометрический	1.00	-
3	391302.71	1351754.22	Картометрический	1.00	-
4	391282.81	1351670.95	Картометрический	1.00	-
5	391322.44	1351665.79	Картометрический	1.00	-
1	391443.35	1351679.33	Картометрический	1.00	-
3. Сведения о характерных точках части (частей) границы объекта					
Обозначение характерных точек части границы	Координаты, м		Метод определения координат характерной точки	Средняя квадратическая погрешность положения характерной точки (Mt), м	Описание обозначения точки на местности (при наличии)
	X	Y			
1	2	3	4	5	6
Часть №					
-	-	-	-	-	-

План границ объекта




Масштаб 1:1000

Используемые условные знаки и обозначения:



границы территориальной зоны



характерная точка границ территориальной зоны

Заместитель руководителя БУВО «Нормативно-проектный центр»

Подпись _____ А.В.Ромашов Дата « ____ » _____ 2021 г.

Место для оттиска печати (при наличии) лица, составившего описание местоположения границ объекта

Приложение № 3
к правилам землепользования и застройки
Белогорьевского сельского поселения
Подгоренского муниципального района
Воронежской области

СВЕДЕНИЯ О ГРАНИЦАХ ТЕРРИТОРИАЛЬНЫХ ЗОН,
СОДЕРЖАЩИЕ ГРАФИЧЕСКОЕ ОПИСАНИЕ МЕСТОПОЛОЖЕНИЯ
ГРАНИЦ ТЕРРИТОРИАЛЬНЫХ ЗОН, ПЕРЕЧЕНЬ КООРДИНАТ
ХАРАКТЕРНЫХ ТОЧЕК ГРАНИЦ ТЕРРИТОРИАЛЬНЫХ ЗОН
ХУТОРА КИРПИЧИ

ОПИСАНИЕ МЕСТОПОЛОЖЕНИЯ ГРАНИЦ

Зона застройки индивидуальными жилыми домами хутора Кирпичи – Ж1/3

(наименование объекта, местоположение границ которого описано
(далее - объект)

Раздел 1

Сведения об объекте		
№ п/п	Характеристики объекта	Описание характеристик
1	2	3
1	Местоположение объекта	Воронежская область, Подгоренский муниципальный район, Белогорьевское сельское поселение, хутор Кирпичи
2	Площадь объекта \pm величина погрешности определения площади ($P \pm \text{Дельта } P$)	218697 \pm 1637 м ²
3	Иные характеристики объекта	-

Раздел 2

Сведения о местоположении границ объекта					
1. Система координат: МСК - 36, зона 1					
2. Сведения о характерных точках границ объекта					
Обозначение характерных точек границ	Координаты, м		Метод определения координат характерной точки	Средняя квадратическая погрешность положения характерной точки (Mt), м	Описание обозначения точки на местности (при наличии)
	X	Y			
1	2	3	4	5	6
1	383241.50	1359197.12	Картометрический	1.00	-
2	383222.80	1359313.48	Картометрический	1.00	-
3	383092.27	1359307.39	Картометрический	1.00	-
4	382955.84	1359313.00	Картометрический	1.00	-
5	382979.41	1359397.61	Картометрический	1.00	-
6	382788.34	1359429.40	Картометрический	1.00	-
7	382626.72	1359318.65	Картометрический	1.00	-
8	382542.79	1359261.14	Картометрический	1.00	-
9	382522.33	1359240.35	Картометрический	1.00	-
10	382469.60	1359275.17	Картометрический	1.00	-
11	382453.12	1359297.56	Картометрический	1.00	-
12	382443.76	1359314.71	Картометрический	1.00	-
13	382424.41	1359335.06	Картометрический	1.00	-
14	382410.24	1359341.97	Картометрический	1.00	-
15	382396.08	1359361.91	Картометрический	1.00	-
16	382392.70	1359382.02	Картометрический	1.00	-
17	382392.74	1359401.76	Картометрический	1.00	-
18	382444.56	1359380.70	Картометрический	1.00	-
19	382484.75	1359396.79	Картометрический	1.00	-
20	382491.98	1359422.91	Картометрический	1.00	-
21	382474.17	1359451.02	Картометрический	1.00	-
22	382504.39	1359453.53	Картометрический	1.00	-
23	382530.30	1359457.28	Картометрический	1.00	-
24	382535.54	1359478.13	Картометрический	1.00	-
25	382585.95	1359466.47	Картометрический	1.00	-
26	382611.65	1359471.00	Картометрический	1.00	-
27	382705.50	1359518.41	Картометрический	1.00	-
28	382736.16	1359527.93	Картометрический	1.00	-
29	382721.76	1359590.62	Картометрический	1.00	-
30	382718.74	1359591.52	Аналитический	0.10	-
31	382681.39	1359588.27	Аналитический	0.10	-
32	382680.60	1359591.48	Аналитический	0.10	-
33	382651.71	1359588.17	Аналитический	0.10	-
34	382634.09	1359584.49	Аналитический	0.10	-
35	382635.31	1359577.66	Аналитический	0.10	-

1	2	3	4	5	6
36	382604.59	1359562.72	Аналитический	0.10	-
37	382588.37	1359556.96	Аналитический	0.10	-
38	382530.16	1359540.73	Аналитический	0.10	-
39	382504.99	1359536.91	Аналитический	0.10	-
40	382504.29	1359541.79	Аналитический	0.10	-
41	382478.61	1359533.83	Аналитический	0.10	-
42	382452.20	1359514.99	Аналитический	0.10	-
43	382450.82	1359513.60	Аналитический	0.10	-
44	382445.27	1359508.29	Аналитический	0.10	-
45	382440.18	1359509.85	Аналитический	0.10	-
46	382427.72	1359505.48	Аналитический	0.10	-
47	382415.80	1359503.04	Аналитический	0.10	-
48	382393.37	1359505.62	Аналитический	0.10	-
49	382391.61	1359508.97	Аналитический	0.10	-
50	382388.63	1359514.66	Аналитический	0.10	-
51	382361.55	1359516.55	Аналитический	0.10	-
52	382360.43	1359510.83	Аналитический	0.10	-
53	382358.47	1359510.89	Аналитический	0.10	-
54	382358.72	1359512.32	Аналитический	0.10	-
55	382323.39	1359511.71	Аналитический	0.10	-
56	382308.36	1359509.64	Аналитический	0.10	-
57	382308.28	1359508.30	Аналитический	0.10	-
58	382296.21	1359506.86	Аналитический	0.10	-
59	382283.54	1359505.54	Аналитический	0.10	-
60	382274.57	1359502.66	Аналитический	0.10	-
61	382254.26	1359505.38	Аналитический	0.10	-
62	382232.80	1359508.14	Аналитический	0.10	-
63	382231.05	1359520.79	Аналитический	0.10	-
64	382197.91	1359519.62	Аналитический	0.10	-
65	382170.45	1359515.64	Аналитический	0.10	-
66	382165.71	1359514.55	Аналитический	0.10	-
67	382154.23	1359511.92	Картометрический	1.00	-
68	382137.66	1359510.94	Картометрический	1.00	-
69	382126.37	1359510.10	Картометрический	1.00	-
70	382121.77	1359508.98	Картометрический	1.00	-
71	382116.98	1359507.75	Аналитический	0.10	-
72	382115.62	1359507.20	Аналитический	0.10	-
73	382112.61	1359506.93	Аналитический	0.10	-
74	382098.84	1359502.00	Аналитический	0.10	-
75	382074.53	1359489.44	Аналитический	0.10	-
76	382076.68	1359484.88	Аналитический	0.10	-
77	382066.54	1359478.78	Аналитический	0.10	-
78	382054.68	1359475.81	Аналитический	0.10	-
79	382044.35	1359474.30	Аналитический	0.10	-
80	382041.76	1359474.10	Картометрический	1.00	-
81	382021.77	1359468.24	Картометрический	1.00	-
82	381974.34	1359464.63	Картометрический	1.00	-
83	381973.85	1359465.92	Картометрический	1.00	-

1	2	3	4	5	6
84	381968.45	1359465.20	Аналитический	0.10	-
85	381967.25	1359471.01	Аналитический	0.10	-
86	381949.32	1359468.46	Аналитический	0.10	-
87	381949.85	1359465.72	Аналитический	0.10	-
88	381950.11	1359464.46	Картометрический	1.00	-
89	381945.15	1359463.29	Картометрический	1.00	-
90	381900.71	1359456.82	Картометрический	1.00	-
91	381875.04	1359455.97	Картометрический	1.00	-
92	381845.36	1359451.57	Картометрический	1.00	-
93	381842.87	1359451.32	Картометрический	1.00	-
94	381823.42	1359448.37	Картометрический	1.00	-
95	381823.24	1359448.29	Картометрический	1.00	-
96	381814.85	1359447.04	Картометрический	1.00	-
97	381778.25	1359479.73	Картометрический	1.00	-
98	381777.13	1359480.73	Картометрический	1.00	-
99	381765.74	1359484.03	Аналитический	0.10	-
100	381746.01	1359487.87	Аналитический	0.10	-
101	381694.38	1359503.86	Аналитический	0.10	-
102	381694.92	1359506.55	Аналитический	0.10	-
103	381681.75	1359510.22	Аналитический	0.10	-
104	381653.28	1359516.08	Аналитический	0.10	-
105	381650.05	1359516.70	Аналитический	0.10	-
106	381612.60	1359524.14	Аналитический	0.10	-
107	381600.48	1359527.36	Картометрический	1.00	-
108	381585.93	1359530.40	Картометрический	1.00	-
109	381585.93	1359530.40	Картометрический	1.00	-
110	381561.83	1359525.01	Картометрический	1.00	-
111	381561.59	1359478.74	Картометрический	1.00	-
112	381570.16	1359478.52	Картометрический	1.00	-
113	381634.45	1359474.28	Картометрический	1.00	-
114	381641.59	1359485.14	Картометрический	1.00	-
115	381765.10	1359439.54	Картометрический	1.00	-
116	381836.32	1359380.98	Картометрический	1.00	-
117	381846.52	1359377.61	Картометрический	1.00	-
118	381864.15	1359390.48	Картометрический	1.00	-
119	381870.38	1359396.50	Картометрический	1.00	-
120	381892.19	1359391.36	Картометрический	1.00	-
121	381905.88	1359397.61	Картометрический	1.00	-
122	381923.95	1359415.94	Аналитический	0.10	-
123	381950.40	1359411.20	Аналитический	0.10	-
124	381964.82	1359421.22	Аналитический	0.10	-
125	381968.62	1359425.22	Аналитический	0.10	-
126	381972.30	1359434.35	Картометрический	1.00	-
127	381997.99	1359431.08	Картометрический	1.00	-
128	382016.41	1359430.89	Картометрический	1.00	-
129	382117.06	1359449.93	Картометрический	1.00	-
130	382150.95	1359459.71	Картометрический	1.00	-
131	382171.84	1359447.41	Картометрический	1.00	-

1	2	3	4	5	6
132	382198.17	1359451.95	Картометрический	1.00	-
133	382225.78	1359477.63	Картометрический	1.00	-
134	382267.32	1359481.84	Картометрический	1.00	-
135	382276.78	1359468.86	Картометрический	1.00	-
136	382325.90	1359450.96	Картометрический	1.00	-
137	382379.09	1359445.61	Картометрический	1.00	-
138	382380.79	1359405.76	Картометрический	1.00	-
139	382388.64	1359403.13	Картометрический	1.00	-
140	382388.70	1359381.86	Картометрический	1.00	-
141	382392.23	1359360.36	Картометрический	1.00	-
142	382407.49	1359338.89	Картометрический	1.00	-
143	382422.00	1359331.76	Картометрический	1.00	-
144	382440.37	1359312.56	Картометрический	1.00	-
145	382449.67	1359295.52	Картометрический	1.00	-
146	382466.74	1359272.26	Картометрический	1.00	-
147	382519.53	1359237.51	Картометрический	1.00	-
148	382404.40	1359120.51	Картометрический	1.00	-
149	382525.40	1359057.56	Картометрический	1.00	-
150	382638.66	1359309.98	Картометрический	1.00	-
151	382652.24	1359299.05	Картометрический	1.00	-
152	382629.84	1359230.68	Картометрический	1.00	-
153	382944.04	1359213.44	Картометрический	1.00	-
1	383241.50	1359197.12	Картометрический	1.00	-
154	382673.97	1359609.59	Аналитический	0.10	-
155	382675.77	1359618.71	Картометрический	1.00	-
156	382671.85	1359624.16	Картометрический	1.00	-
157	382671.70	1359627.19	Картометрический	1.00	-
158	382667.44	1359630.07	Картометрический	1.00	-
159	382606.86	1359637.97	Картометрический	1.00	-
160	382561.96	1359635.39	Картометрический	1.00	-
161	382507.96	1359622.82	Картометрический	1.00	-
162	382456.87	1359595.23	Картометрический	1.00	-
163	382393.57	1359572.07	Картометрический	1.00	-
164	382372.70	1359570.22	Картометрический	1.00	-
165	382345.05	1359562.37	Картометрический	1.00	-
166	382320.59	1359565.65	Картометрический	1.00	-
167	382319.39	1359545.05	Картометрический	1.00	-
168	382292.20	1359547.33	Картометрический	1.00	-
169	382210.21	1359560.59	Картометрический	1.00	-
170	382188.96	1359576.27	Картометрический	1.00	-
171	382170.33	1359577.81	Картометрический	1.00	-
172	382120.32	1359567.39	Картометрический	1.00	-
173	382098.89	1359564.40	Картометрический	1.00	-
174	382097.30	1359563.43	Картометрический	1.00	-
175	382077.93	1359551.05	Аналитический	0.10	-
176	382067.26	1359543.64	Аналитический	0.10	-
177	382046.79	1359541.54	Аналитический	0.10	-

1	2	3	4	5	6
178	382023.38	1359558.55	Картометрический	1.00	-
179	382004.52	1359551.62	Картометрический	1.00	-
180	381997.52	1359549.48	Картометрический	1.00	-
181	381979.43	1359544.76	Картометрический	1.00	-
182	381938.29	1359527.63	Картометрический	1.00	-
183	381923.35	1359521.54	Картометрический	1.00	-
184	381910.06	1359505.49	Картометрический	1.00	-
185	381886.26	1359492.48	Картометрический	1.00	-
186	381878.16	1359477.96	Картометрический	1.00	-
187	381858.21	1359482.07	Аналитический	0.10	-
188	381868.42	1359477.44	Аналитический	0.10	-
189	381882.92	1359475.31	Аналитический	0.10	-
190	381894.43	1359476.09	Аналитический	0.10	-
191	381910.43	1359478.80	Аналитический	0.10	-
192	381910.43	1359475.76	Аналитический	0.10	-
193	381922.71	1359477.68	Аналитический	0.10	-
194	381954.96	1359481.23	Аналитический	0.10	-
195	381965.90	1359482.69	Аналитический	0.10	-
196	381982.77	1359484.27	Картометрический	1.00	-
197	381986.26	1359485.07	Картометрический	1.00	-
198	382019.36	1359490.34	Картометрический	1.00	-
199	382040.69	1359494.55	Картометрический	1.00	-
200	382040.92	1359493.24	Аналитический	0.10	-
201	382056.34	1359496.71	Аналитический	0.10	-
202	382067.40	1359499.20	Аналитический	0.10	-
203	382082.89	1359508.84	Картометрический	1.00	-
204	382089.30	1359512.80	Картометрический	1.00	-
205	382094.30	1359515.31	Картометрический	1.00	-
206	382103.71	1359522.96	Картометрический	1.00	-
207	382107.10	1359523.55	Картометрический	1.00	-
208	382107.56	1359521.67	Картометрический	1.00	-
209	382118.95	1359524.10	Картометрический	1.00	-
210	382144.11	1359529.42	Картометрический	1.00	-
211	382143.41	1359531.82	Аналитический	0.10	-
212	382148.43	1359530.62	Картометрический	1.00	-
213	382155.51	1359530.97	Картометрический	1.00	-
214	382155.56	1359530.35	Аналитический	0.10	-
215	382155.75	1359527.03	Аналитический	0.10	-
216	382182.80	1359528.62	Аналитический	0.10	-
217	382200.80	1359530.91	Аналитический	0.10	-
218	382205.61	1359530.47	Аналитический	0.10	-
219	382217.59	1359529.08	Аналитический	0.10	-
220	382232.96	1359527.42	Аналитический	0.10	-
221	382233.35	1359529.87	Аналитический	0.10	-
222	382268.32	1359523.30	Аналитический	0.10	-
223	382294.40	1359524.19	Аналитический	0.10	-
224	382314.67	1359525.52	Аналитический	0.10	-
225	382336.74	1359528.76	Аналитический	0.10	-

1	2	3	4	5	6
226	382376.13	1359527.60	Аналитический	0.10	-
227	382405.41	1359523.67	Аналитический	0.10	-
228	382422.94	1359526.37	Аналитический	0.10	-
229	382440.41	1359532.33	Аналитический	0.10	-
230	382449.56	1359537.34	Аналитический	0.10	-
231	382467.94	1359548.52	Аналитический	0.10	-
232	382478.47	1359552.92	Аналитический	0.10	-
233	382487.65	1359554.62	Аналитический	0.10	-
234	382529.73	1359562.36	Аналитический	0.10	-
235	382567.41	1359572.26	Аналитический	0.10	-
236	382591.72	1359580.40	Аналитический	0.10	-
237	382593.98	1359581.41	Аналитический	0.10	-
238	382593.59	1359583.52	Картометрический	1.00	-
239	382588.67	1359582.63	Картометрический	1.00	-
240	382583.35	1359611.97	Картометрический	1.00	-
241	382595.65	1359614.20	Картометрический	1.00	-
242	382600.99	1359584.87	Картометрический	1.00	-
243	382597.53	1359584.24	Картометрический	1.00	-
244	382597.75	1359583.05	Картометрический	1.00	-
245	382618.70	1359592.18	Аналитический	0.10	-
246	382643.95	1359600.76	Аналитический	0.10	-
247	382668.61	1359605.75	Аналитический	0.10	-
154	382673.97	1359609.59	Аналитический	0.10	-

3. Сведения о характерных точках части (частей) границы объекта

Обозначение характерных точек части границы	Координаты, м		Метод определения координат характерной точки	Средняя квадратическая погрешность положения характерной точки (Mt), м	Описание обозначения точки на местности (при наличии)
	X	Y			
1	2	3	4	5	6
Часть №					
-	-	-	-	-	-



Масштаб 1:2000

Исходными данными являются:

- границы территориальной общины
- границы муниципального образования
- административные точки границ территориальной общины

ОПИСАНИЕ МЕСТОПОЛОЖЕНИЯ ГРАНИЦ

Общественно-деловая зона хутора Кирпичи – ОД/З

(наименование объекта, местоположение границ которого описано
(далее - объект)

Раздел 1

Сведения об объекте		
№ п/п	Характеристики объекта	Описание характеристик
1	2	3
1	Местоположение объекта	Воронежская область, Подгоренский муниципальный район, Белогорьевское сельское поселение, хутор Кирпичи
2	Площадь объекта \pm величина погрешности определения площади ($P \pm \Delta P$)	145000 \pm 6664 м ²
3	Иные характеристики объекта	-

Раздел 2

Сведения о местоположении границ объекта					
1. Система координат: МСК - 36, зона 1					
2. Сведения о характерных точках границ объекта					
Обозначение характерных точек границ	Координаты, м		Метод определения координат характерной точки	Средняя квадратическая погрешность положения характерной точки (Mt), м	Описание обозначения точки на местности (при наличии)
	X	Y			
1	2	3	4	5	6
1	381608.44	1360253.01	Картометрический	5.00	-
2	381629.29	1360434.87	Картометрический	5.00	-
3	381630.93	1360449.17	Картометрический	5.00	-
4	381679.00	1360572.88	Картометрический	5.00	-
5	381332.13	1360939.20	Картометрический	5.00	-
6	381273.71	1360663.64	Картометрический	5.00	-
7	381351.76	1360437.58	Картометрический	5.00	-
1	381608.44	1360253.01	Картометрический	5.00	-
3. Сведения о характерных точках части (частей) границы объекта					
Обозначение характерных точек части границы	Координаты, м		Метод определения координат характерной точки	Средняя квадратическая погрешность положения характерной точки (Mt), м	Описание обозначения точки на местности (при наличии)
	X	Y			
1	2	3	4	5	6
Часть №					
-	-	-	-	-	-




Раздел 4

План границ объекта



Масштаб 1:5000

Используемые условные знаки и обозначения:

-  границы территориальной зоны
-  границы муниципального образования
-  характерная точка границ территориальной зоны

Заместитель руководителя БУВО «Нормативно-проектный центр»

Подпись _____ А.В. Ромашов Дата « ____ » _____ 2021 г.

Место для оттиска печати (при наличии) лица, составившего описание местоположения границ объекта

ОПИСАНИЕ МЕСТОПОЛОЖЕНИЯ ГРАНИЦ
Зона улиц, дорог, инженерной и транспортной инфраструктуры
хутора Кирпичи – ИТ1/3

(наименование объекта, местоположение границ которого описано
(далее - объект)

Раздел 1

Сведения об объекте		
№ п/п	Характеристики объекта	Описание характеристик
1	2	3
1	Местоположение объекта	Воронежская область, Подгоренский муниципальный район, Белогорьевское сельское поселение, хутор Кирпичи
2	Площадь объекта \pm величина погрешности определения площади ($P \pm \text{Дельта } P$)	21513 \pm 513 м ²
3	Иные характеристики объекта	-

Раздел 2

Сведения о местоположении границ объекта					
1. Система координат: МСК - 36, зона 1					
2. Сведения о характерных точках границ объекта					
Обозначение характерных точек границ	Координаты, м		Метод определения координат характерной точки	Средняя квадратическая погрешность положения характерной точки (M _t), м	Описание обозначения точки на местности (при наличии)
	X	Y			
1	2	3	4	5	6
1	382721.76	1359590.62	Картометрический	1.00	-
2	382718.73	1359603.86	Картометрический	1.00	-
3	382692.44	1359613.20	Картометрический	1.00	-
4	382682.34	1359620.01	Картометрический	1.00	-
5	382671.70	1359627.19	Картометрический	1.00	-
6	382671.85	1359624.16	Картометрический	1.00	-
7	382675.77	1359618.71	Аналитический	0.10	-
8	382673.97	1359609.59	Аналитический	0.10	-
9	382668.61	1359605.75	Аналитический	0.10	-
10	382643.95	1359600.76	Аналитический	0.10	-
11	382618.70	1359592.18	Аналитический	0.10	-
12	382597.75	1359583.05	Картометрический	1.00	-
13	382597.53	1359584.24	Картометрический	1.00	-
14	382600.99	1359584.87	Картометрический	1.00	-
15	382595.65	1359614.20	Картометрический	1.00	-
16	382583.35	1359611.97	Картометрический	1.00	-
17	382588.67	1359582.63	Картометрический	1.00	-
18	382593.59	1359583.52	Картометрический	1.00	-
19	382593.98	1359581.41	Картометрический	1.00	-
20	382591.72	1359580.40	Аналитический	0.10	-
21	382567.41	1359572.26	Аналитический	0.10	-
22	382529.73	1359562.36	Аналитический	0.10	-
23	382487.65	1359554.62	Аналитический	0.10	-
24	382478.47	1359552.92	Аналитический	0.10	-
25	382467.94	1359548.52	Аналитический	0.10	-
26	382449.56	1359537.34	Аналитический	0.10	-
27	382440.41	1359532.33	Аналитический	0.10	-
28	382422.94	1359526.37	Аналитический	0.10	-
29	382405.41	1359523.67	Аналитический	0.10	-
30	382376.13	1359527.60	Аналитический	0.10	-
31	382336.74	1359528.76	Аналитический	0.10	-
32	382314.67	1359525.52	Аналитический	0.10	-
33	382294.40	1359524.19	Аналитический	0.10	-
34	382268.32	1359523.30	Аналитический	0.10	-

1	2	3	4	5	6
35	382233.35	1359529.87	Аналитический	0.10	-
36	382232.96	1359527.42	Аналитический	0.10	-
37	382217.59	1359529.08	Аналитический	0.10	-
38	382205.61	1359530.47	Аналитический	0.10	-
39	382200.80	1359530.91	Аналитический	0.10	-
40	382182.80	1359528.62	Аналитический	0.10	-
41	382155.75	1359527.03	Картометрический	1.00	-
42	382155.56	1359530.35	Картометрический	1.00	-
43	382155.51	1359530.97	Картометрический	1.00	-
44	382148.43	1359530.62	Картометрический	1.00	-
45	382143.41	1359531.82	Картометрический	1.00	-
46	382144.11	1359529.42	Аналитический	0.10	-
47	382118.95	1359524.10	Картометрический	1.00	-
48	382107.56	1359521.67	Картометрический	1.00	-
49	382107.10	1359523.55	Картометрический	1.00	-
50	382103.71	1359522.96	Картометрический	1.00	-
51	382094.30	1359515.31	Картометрический	1.00	-
52	382089.30	1359512.80	Картометрический	1.00	-
53	382082.89	1359508.84	Картометрический	1.00	-
54	382067.40	1359499.20	Аналитический	0.10	-
55	382056.34	1359496.71	Аналитический	0.10	-
56	382040.92	1359493.24	Аналитический	0.10	-
57	382040.69	1359494.55	Картометрический	1.00	-
58	382019.36	1359490.34	Картометрический	1.00	-
59	381986.26	1359485.07	Картометрический	1.00	-
60	381982.77	1359484.27	Картометрический	1.00	-
61	381965.90	1359482.69	Аналитический	0.10	-
62	381954.96	1359481.23	Аналитический	0.10	-
63	381922.71	1359477.68	Аналитический	0.10	-
64	381910.43	1359475.76	Аналитический	0.10	-
65	381910.43	1359478.80	Аналитический	0.10	-
66	381894.43	1359476.09	Аналитический	0.10	-
67	381882.92	1359475.31	Аналитический	0.10	-
68	381868.42	1359477.44	Аналитический	0.10	-
69	381858.21	1359482.07	Аналитический	0.10	-
70	381770.78	1359500.10	Аналитический	0.10	-
71	381729.27	1359512.55	Аналитический	0.10	-
72	381683.61	1359522.79	Аналитический	0.10	-
73	381639.34	1359528.23	Аналитический	0.10	-
74	381601.05	1359532.93	Аналитический	0.10	-
75	381598.09	1359533.30	Аналитический	0.10	-
76	381587.46	1359530.86	Аналитический	0.10	-
77	381585.93	1359530.40	Аналитический	0.10	-
78	381600.48	1359527.36	Аналитический	0.10	-
79	381612.60	1359524.14	Аналитический	0.10	-
80	381650.05	1359516.70	Аналитический	0.10	-
81	381653.28	1359516.08	Аналитический	0.10	-
82	381681.75	1359510.22	Аналитический	0.10	-

1	2	3	4	5	6
83	381694.92	1359506.55	Аналитический	0.10	-
84	381694.38	1359503.86	Аналитический	0.10	-
85	381746.01	1359487.87	Аналитический	0.10	-
86	381765.74	1359484.03	Аналитический	0.10	-
87	381777.13	1359480.73	Картометрический	1.00	-
88	381778.25	1359479.73	Картометрический	1.00	-
89	381814.85	1359447.04	Картометрический	1.00	-
90	381823.24	1359448.29	Картометрический	1.00	-
91	381823.42	1359448.37	Картометрический	1.00	-
92	381842.87	1359451.32	Картометрический	1.00	-
93	381845.36	1359451.57	Картометрический	1.00	-
94	381875.04	1359455.97	Картометрический	1.00	-
95	381900.71	1359456.82	Картометрический	1.00	-
96	381945.15	1359463.29	Картометрический	1.00	-
97	381950.11	1359464.46	Картометрический	1.00	-
98	381949.85	1359465.72	Аналитический	0.10	-
99	381949.32	1359468.46	Аналитический	0.10	-
100	381967.25	1359471.01	Аналитический	0.10	-
101	381968.45	1359465.20	Аналитический	0.10	-
102	381973.85	1359465.92	Картометрический	1.00	-
103	381974.34	1359464.63	Картометрический	1.00	-
104	382021.77	1359468.24	Картометрический	1.00	-
105	382041.76	1359474.10	Картометрический	1.00	-
106	382044.35	1359474.30	Аналитический	0.10	-
107	382054.68	1359475.81	Аналитический	0.10	-
108	382066.54	1359478.78	Аналитический	0.10	-
109	382076.68	1359484.88	Аналитический	0.10	-
110	382074.53	1359489.44	Аналитический	0.10	-
111	382098.84	1359502.00	Аналитический	0.10	-
112	382112.61	1359506.93	Аналитический	0.10	-
113	382115.62	1359507.20	Аналитический	0.10	-
114	382116.98	1359507.75	Аналитический	0.10	-
115	382121.77	1359508.98	Картометрический	1.00	-
116	382126.37	1359510.10	Картометрический	1.00	-
117	382137.66	1359510.94	Картометрический	1.00	-
118	382154.23	1359511.92	Картометрический	1.00	-
119	382165.71	1359514.55	Аналитический	0.10	-
120	382170.45	1359515.64	Аналитический	0.10	-
121	382197.91	1359519.62	Аналитический	0.10	-
122	382231.05	1359520.79	Аналитический	0.10	-
123	382232.80	1359508.14	Аналитический	0.10	-
124	382254.26	1359505.38	Аналитический	0.10	-
125	382274.57	1359502.66	Аналитический	0.10	-
126	382283.54	1359505.54	Аналитический	0.10	-
127	382296.21	1359506.86	Аналитический	0.10	-
128	382308.28	1359508.30	Аналитический	0.10	-
129	382308.36	1359509.64	Аналитический	0.10	-
130	382323.39	1359511.71	Аналитический	0.10	-

1	2	3	4	5	6
131	382358.72	1359512.32	Аналитический	0.10	-
132	382358.47	1359510.89	Аналитический	0.10	-
133	382360.43	1359510.83	Аналитический	0.10	-
134	382361.55	1359516.55	Аналитический	0.10	-
135	382388.63	1359514.66	Аналитический	0.10	-
136	382391.61	1359508.97	Аналитический	0.10	-
137	382393.37	1359505.62	Аналитический	0.10	-
138	382415.80	1359503.04	Аналитический	0.10	-
139	382427.72	1359505.48	Аналитический	0.10	-
140	382440.18	1359509.85	Аналитический	0.10	-
141	382445.27	1359508.29	Аналитический	0.10	-
142	382450.82	1359513.60	Аналитический	0.10	-
143	382452.20	1359514.99	Аналитический	0.10	-
144	382478.61	1359533.83	Аналитический	0.10	-
145	382504.29	1359541.79	Аналитический	0.10	-
146	382504.99	1359536.91	Аналитический	0.10	-
147	382530.16	1359540.73	Аналитический	0.10	-
148	382588.37	1359556.96	Аналитический	0.10	-
149	382604.59	1359562.72	Аналитический	0.10	-
150	382635.31	1359577.66	Аналитический	0.10	-
151	382634.09	1359584.49	Аналитический	0.10	-
152	382651.71	1359588.17	Аналитический	0.10	-
153	382680.60	1359591.48	Аналитический	0.10	-
154	382681.39	1359588.27	Аналитический	0.10	-
155	382718.74	1359591.52	Аналитический	0.10	-
1	382721.76	1359590.62	Картометрический	1.00	-

3. Сведения о характерных точках части (частей) границы объекта

Обозначение характерных точек части границы	Координаты, м		Метод определения координат характерной точки	Средняя квадратическая погрешность положения характерной точки (Mt), м	Описание обозначения точки на местности (при наличии)
	X	Y			
1	2	3	4	5	6
Часть №					
-	-	-	-	-	-



Масштаб 1:2000

Используемые условные знаки и обозначения:

- границы территориальной зоны
- границы муниципального образования
- характерная точка границ территориальной зоны

Заместитель руководителя БУВО «Нормативно-проектный центр»
Подпись _____ А.В.Ромашов Дата « ____ » _____ 2021 г.
Место для оттиска печати (при наличии) знака, составившего описание местоположения границ объекта

ОПИСАНИЕ МЕСТОПОЛОЖЕНИЯ ГРАНИЦ

Зона ритуальных объектов хутора Кирпичи – СН1/3

(наименование объекта, местоположение границ которого описано
(далее - объект)

Раздел 1

Сведения об объекте		
№ п/п	Характеристики объекта	Описание характеристик
1	2	3
1	Местоположение объекта	Воронежская область, Подгоренский муниципальный район, Белогорьевское сельское поселение, хутор Кирпичи
2	Площадь объекта ± величина погрешности определения площади ($P \pm \Delta P$)	3089+/-195 м ²
3	Иные характеристики объекта	-

Раздел 2

Сведения о местоположении границ объекта					
1. Система координат: МСК - 36, зона 1					
2. Сведения о характерных точках границ объекта					
Обозначение характерных точек границ	Координаты, м		Метод определения координат характерной точки	Средняя квадратическая погрешность положения характерной точки (Mt), м	Описание обозначения точки на местности (при наличии)
	X	Y			
1	2	3	4	5	6
1	382601.64	1359430.74	Картометрический	1.00	-
2	382585.95	1359466.47	Картометрический	1.00	-
3	382535.54	1359478.13	Картометрический	1.00	-
4	382530.30	1359457.28	Картометрический	1.00	-
5	382545.45	1359410.52	Картометрический	1.00	-
1	382601.64	1359430.74	Картометрический	1.00	-
3. Сведения о характерных точках части (частей) границы объекта					
Обозначение характерных точек части границы	Координаты, м		Метод определения координат характерной точки	Средняя квадратическая погрешность положения характерной точки (Mt), м	Описание обозначения точки на местности (при наличии)
	X	Y			
1	2	3	4	5	6
Часть №					
-	-	-	-	-	-

План границ объекта

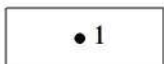


Масштаб 1:1000

Используемые условные знаки и обозначения:



границы территориальной зоны



• 1

характерная точка границ территориальной зоны

Заместитель руководителя БУВО «Нормативно-проектный центр»

Подпись _____ А.В.Ромашов Дата « ____ » _____ 2021г.

Место для оттиска печати (при наличии) лица, составившего описание местоположения границ объекта

Приложение № 4
к правилам землепользования и застройки
Белогорьевского сельского поселения
Подгоренского муниципального района
Воронежской области

**СВЕДЕНИЯ О ГРАНИЦАХ ТЕРРИТОРИАЛЬНЫХ ЗОН,
СОДЕРЖАЩИЕ ГРАФИЧЕСКОЕ ОПИСАНИЕ МЕСТОПОЛОЖЕНИЯ
ГРАНИЦ ТЕРРИТОРИАЛЬНЫХ ЗОН, ПЕРЕЧЕНЬ КООРДИНАТ
ХАРАКТЕРНЫХ ТОЧЕК ГРАНИЦ ТЕРРИТОРИАЛЬНЫХ ЗОН
ХУТОРА МОРОЗОВКА**

ОПИСАНИЕ МЕСТОПОЛОЖЕНИЯ ГРАНИЦ

Зона застройки индивидуальными жилыми домами хутора Морозовка – Ж1/4

(наименование объекта, местоположение границ которого описано
(далее - объект)

Раздел 1

Сведения об объекте		
№ п/п	Характеристики объекта	Описание характеристик
1	2	3
1	Местоположение объекта	Воронежская область, Подгоренский муниципальный район, Белогорьевское сельское поселение, хутор Морозовка
2	Площадь объекта \pm величина погрешности определения площади ($P \pm \Delta P$)	514669 \pm 2511 м ²
3	Иные характеристики объекта	-

Раздел 2

Сведения о местоположении границ объекта					
1. Система координат: МСК - 36, зона 1					
2. Сведения о характерных точках границ объекта					
Обозначение характерных точек границ	Координаты, м		Метод определения координат характерной точки	Средняя квадратическая погрешность положения характерной точки (Mt), м	Описание обозначения точки на местности (при наличии)
	X	Y			
1	2	3	4	5	6
1	381604.97	1349700.74	Картометрический	1.00	-
2	381583.54	1349855.38	Картометрический	1.00	-
3	381574.49	1350007.72	Картометрический	1.00	-
4	381514.41	1349975.07	Картометрический	1.00	-
5	381474.09	1350026.54	Картометрический	1.00	-
6	381525.97	1350110.62	Картометрический	1.00	-
7	381511.87	1350200.72	Картометрический	1.00	-
8	381491.16	1350218.08	Картометрический	1.00	-
9	381358.64	1350132.72	Картометрический	1.00	-
10	381320.79	1350176.72	Картометрический	1.00	-
11	381406.43	1350278.30	Картометрический	1.00	-
12	381417.47	1350321.28	Картометрический	1.00	-
13	381416.26	1350375.83	Картометрический	1.00	-
14	381387.50	1350424.66	Картометрический	1.00	-
15	381384.17	1350434.52	Картометрический	1.00	-
16	381325.53	1350476.01	Картометрический	1.00	-
17	381313.19	1350450.22	Картометрический	1.00	-
18	381287.78	1350460.86	Картометрический	1.00	-
19	381266.06	1350425.46	Картометрический	1.00	-
20	381225.34	1350437.73	Картометрический	1.00	-
21	381182.93	1350361.34	Картометрический	1.00	-
22	381148.96	1350374.04	Картометрический	1.00	-
23	381153.58	1350473.82	Картометрический	1.00	-
24	381136.00	1350488.06	Картометрический	1.00	-
25	381131.92	1350533.90	Картометрический	1.00	-
26	381106.27	1350517.48	Картометрический	1.00	-
27	381049.76	1350437.32	Картометрический	1.00	-
28	381036.52	1350449.44	Картометрический	1.00	-
29	380967.06	1350513.58	Картометрический	1.00	-
30	380930.57	1350423.68	Картометрический	1.00	-
31	380950.53	1350410.56	Картометрический	1.00	-
32	380967.40	1350371.24	Картометрический	1.00	-
33	380958.66	1350357.02	Картометрический	1.00	-
34	380940.05	1350354.02	Картометрический	1.00	-
35	380932.15	1350339.78	Картометрический	1.00	-

1	2	3	4	5	6
36	380891.89	1350349.94	Картометрический	1.00	-
37	380861.47	1350267.52	Картометрический	1.00	-
38	380628.25	1350269.84	Картометрический	1.00	-
39	380627.23	1350133.04	Картометрический	1.00	-
40	380632.03	1350060.08	Картометрический	1.00	-
41	380632.25	1350051.74	Картометрический	1.00	-
42	380663.17	1349975.47	Картометрический	1.00	-
43	380714.80	1349872.41	Картометрический	1.00	-
44	380731.67	1349852.63	Картометрический	1.00	-
45	380776.43	1349788.15	Картометрический	1.00	-
46	380842.13	1349716.59	Картометрический	1.00	-
47	380861.20	1349717.16	Картометрический	1.00	-
48	380906.33	1349720.40	Картометрический	1.00	-
49	380948.53	1349727.23	Картометрический	1.00	-
50	380981.98	1349734.95	Картометрический	1.00	-
51	380998.59	1349741.88	Картометрический	1.00	-
52	381009.96	1349750.25	Картометрический	1.00	-
53	381015.14	1349756.67	Картометрический	1.00	-
54	381023.87	1349765.07	Картометрический	1.00	-
55	381047.91	1349771.60	Картометрический	1.00	-
56	381051.33	1349759.28	Картометрический	1.00	-
57	381035.06	1349754.65	Картометрический	1.00	-
58	381042.00	1349728.91	Картометрический	1.00	-
59	381076.21	1349740.20	Картометрический	1.00	-
60	381094.92	1349775.45	Картометрический	1.00	-
61	381189.87	1349849.85	Картометрический	1.00	-
62	381194.96	1349899.38	Картометрический	1.00	-
63	381254.33	1349944.85	Картометрический	1.00	-
64	381312.07	1349829.90	Картометрический	1.00	-
65	381375.85	1349701.28	Картометрический	1.00	-
66	381403.87	1349682.76	Картометрический	1.00	-
67	381433.29	1349678.78	Картометрический	1.00	-
68	381465.70	1349695.89	Картометрический	1.00	-
69	381466.50	1349733.15	Картометрический	1.00	-
70	381455.56	1349774.04	Картометрический	1.00	-
71	381461.51	1349775.54	Картометрический	1.00	-
72	381538.73	1349706.71	Картометрический	1.00	-
73	381575.65	1349702.91	Картометрический	1.00	-
74	381598.45	1349696.94	Картометрический	1.00	-
1	381604.97	1349700.74	Картометрический	1.00	-

3. Сведения о характерных точках части (частей) границы объекта					
Обозначение характерных точек части границы	Координаты, м		Метод определения координат характерной точки	Средняя квадратическая погрешность положения характерной точки (Mt), м	Описание обозначения точки на местности (при наличии)
	X	Y			
1	2	3	4	5	6
Часть №					
-	-	-	-	-	-


План границ объекта



Используемые условные знаки и обозначения:



границы территориальной зоны



характерная точка границ территориальной зоны

Заместитель руководителя БУВО «Нормативно-проектный центр»

Подпись _____ А.В.Ромашов Дата « ____ » _____ 2021г.

Место для оттиска печати (при наличии) лица, составившего описание местоположения границ объекта

ОПИСАНИЕ МЕСТОПОЛОЖЕНИЯ ГРАНИЦ

Зона ритуальных объектов хутора Морозовка – СН1/4

(наименование объекта, местоположение границ которого описано
(далее - объект)

Раздел 1

Сведения об объекте		
№ п/п	Характеристики объекта	Описание характеристик
1	2	3
1	Местоположение объекта	Воронежская область, Подгоренский муниципальный район, Белогорьевское сельское поселение, хутор Морозовка
2	Площадь объекта ± величина погрешности определения площади ($P \pm \Delta P$)	6913+/-291 м ²
3	Иные характеристики объекта	-

Раздел 2

Сведения о местоположении границ объекта					
1. Система координат: МСК - 36, зона 1					
2. Сведения о характерных точках границ объекта					
Обозначение характерных точек границ	Координаты, м		Метод определения координат характерной точки	Средняя квадратическая погрешность положения характерной точки (Mt), м	Описание обозначения точки на местности (при наличии)
	X	Y			
1	2	3	4	5	6
1	381574.49	1350007.72	Картометрический	1.00	-
2	381525.97	1350110.62	Картометрический	1.00	-
3	381474.09	1350026.54	Картометрический	1.00	-
4	381514.41	1349975.07	Картометрический	1.00	-
1	381574.49	1350007.72	Картометрический	1.00	-
3. Сведения о характерных точках части (частей) границы объекта					
Обозначение характерных точек части границы	Координаты, м		Метод определения координат характерной точки	Средняя квадратическая погрешность положения характерной точки (Mt), м	Описание обозначения точки на местности (при наличии)
	X	Y			
1	2	3	4	5	6
Часть №					
-	-	-	-	-	-

Раздел 4

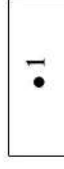
План границ объекта



Используемые условные знаки и обозначения:



границы территориальной зоны



характерная точка границ территориальной зоны

Масштаб 1:1000

Заместитель руководителя БУВО «Нормативно-проектный центр»

Подпись _____ А.В. Ромашов Дата « ____ » _____ 2021 г.

Место для оттиска печати (при наличии) лица, составившего описание местоположения границ объекта

Приложение № 5
к правилам землепользования и застройки
Белогорьевского сельского поселения
Подгоренского муниципального района
Воронежской области

СВЕДЕНИЯ О ГРАНИЦАХ ТЕРРИТОРИАЛЬНЫХ ЗОН,
СОДЕРЖАЩИЕ ГРАФИЧЕСКОЕ ОПИСАНИЕ МЕСТОПОЛОЖЕНИЯ
ГРАНИЦ ТЕРРИТОРИАЛЬНЫХ ЗОН, ПЕРЕЧЕНЬ КООРДИНАТ
ХАРАКТЕРНЫХ ТОЧЕК ГРАНИЦ ТЕРРИТОРИАЛЬНЫХ ЗОН,
РАСПОЛОЖЕННЫХ ЗА ГРАНИЦАМИ НАСЕЛЕННЫХ ПУНКТОВ НА
ТЕРРИТОРИИ БЕЛОГОРЬЕВСКОГО СЕЛЬСКОГО ПОСЕЛЕНИЯ

ОПИСАНИЕ МЕСТОПОЛОЖЕНИЯ ГРАНИЦ

Производственная зона за границами населенных пунктов – П1

(наименование объекта, местоположение границ которого описано
(далее - объект)

Раздел 1

Сведения об объекте		
№ п/п	Характеристики объекта	Описание характеристик
1	2	3
1	Местоположение объекта	Воронежская область, Подгоренский муниципальный район, Белогорьевское сельское поселение
2	Площадь объекта ± величина погрешности определения площади ($P \pm \Delta P$)	10000+/-350 м ²
3	Иные характеристики объекта	-

Раздел 2

Сведения о местоположении границ объекта					
1. Система координат: МСК - 36, зона 1					
2. Сведения о характерных точках границ объекта					
Обозначение характерных точек границ	Координаты, м		Метод определения координат характерной точки	Средняя квадратическая погрешность положения характерной точки (Mt), м	Описание обозначения точки на местности (при наличии)
	X	Y			
1	2	3	4	5	6
1	385439.91	1356794.44	Картометрический	1.00	-
2	385400.21	1356886.23	Картометрический	1.00	-
3	385308.86	1356845.55	Картометрический	1.00	-
4	385348.55	1356753.76	Картометрический	1.00	-
1	385439.91	1356794.44	Картометрический	1.00	-
3. Сведения о характерных точках части (частей) границы объекта					
Обозначение характерных точек части границы	Координаты, м		Метод определения координат характерной точки	Средняя квадратическая погрешность положения характерной точки (Mt), м	Описание обозначения точки на местности (при наличии)
	X	Y			
1	2	3	4	5	6
Часть №					
-	-	-	-	-	-

План границ объекта




Масштаб 1:1000

Используемые условные знаки и обозначения:



границы территориальной зоны



характерная точка границ территориальной зоны

Заместитель руководителя БУВО «Нормативно-проектный центр»

Подпись _____ А.В.Ромашов Дата « ____ » _____ 2021 г.

Место для оттиска печати (при наличии) лица, составившего описание местоположения границ объекта

ОПИСАНИЕ МЕСТОПОЛОЖЕНИЯ ГРАНИЦ

Производственно-коммунальная зона за границами населенных пунктов – П2

(наименование объекта, местоположение границ которого описано
(далее - объект)


Раздел 1

Сведения об объекте		
№ п/п	Характеристики объекта	Описание характеристик
1	2	3
1	Местоположение объекта	Воронежская область, Подгоренский муниципальный район, Белогорьевское сельское поселение
2	Площадь объекта ± величина погрешности определения площади ($P \pm \Delta P$)	205300+/-7929 м ²
3	Иные характеристики объекта	-



Раздел 2

Сведения о местоположении границ объекта					
1. Система координат: МСК - 36, зона 1					
2. Сведения о характерных точках границ объекта					
Обозначение характерных точек границ	Координаты, м		Метод определения координат характерной точки	Средняя квадратическая погрешность положения характерной точки (M _t), м	Описание обозначения точки на местности (при наличии)
	X	Y			
1	2	3	4	5	6
1	383457.94	1353166.28	Картометрический	5.00	-
2	383530.23	1353770.63	Картометрический	5.00	-
3	383520.09	1353782.07	Картометрический	5.00	-
4	383512.27	1353793.08	Картометрический	5.00	-
5	383450.30	1353767.04	Картометрический	5.00	-
6	383432.34	1353748.18	Картометрический	5.00	-
7	383373.53	1353727.98	Картометрический	5.00	-
8	383302.07	1353714.95	Картометрический	5.00	-
9	383231.20	1353713.61	Картометрический	5.00	-
10	383145.44	1353703.73	Картометрический	5.00	-
11	383102.78	1353702.38	Картометрический	5.00	-
12	383084.82	1353694.30	Картометрический	5.00	-
13	383085.27	1353628.75	Картометрический	5.00	-
14	383096.05	1353582.05	Картометрический	5.00	-
15	383113.56	1353529.97	Картометрический	5.00	-
16	383134.66	1353440.62	Картометрический	5.00	-
17	383136.91	1353397.52	Картометрический	5.00	-
18	383132.42	1353328.37	Картометрический	5.00	-
19	383131.97	1353278.98	Картометрический	5.00	-
20	383134.21	1353248.00	Картометрический	5.00	-
21	383146.34	1353210.73	Картометрический	5.00	-
22	383157.56	1353194.57	Картометрический	5.00	-
23	383196.62	1353186.94	Картометрический	5.00	-
24	383320.55	1353193.67	Картометрический	5.00	-
25	383326.83	1353177.06	Картометрический	5.00	-
26	383358.71	1353164.94	Картометрический	5.00	-
1	383457.94	1353166.28	Картометрический	5.00	-

3. Сведения о характерных точках части (частей) границы объекта					
Обозначение характерных точек части границы	Координаты, м		Метод определения координат характерной точки	Средняя квадратическая погрешность положения характерной точки (Mt), м	Описание обозначения точки на местности (при наличии)
	X	Y			
1	2	3	4	5	6
Часть №					
-	-	-	-	-	-



Используемые условные знаки и обозначения:

-  границы территориальной зоны
-  1
характерная точка границ территориальной зоны

Масштаб 1:2000

Заместитель руководителя БУВО «Нормативно-проектный центр»

Подпись _____ А.В.Ромашов Дата « ____ » _____ 2021г.

Место для оттиска печати (при наличии) лица, составившего описание местоположения границ объекта

ОПИСАНИЕ МЕСТОПОЛОЖЕНИЯ ГРАНИЦ

Зона улиц, дорог, инженерной и транспортной инфраструктуры
за границами населенных пунктов – ИТ1

(наименование объекта, местоположение границ которого описано
(далее - объект)

Раздел 1

Сведения об объекте		
№ п/п	Характеристики объекта	Описание характеристик
1	2	3
1	Местоположение объекта	Воронежская область, Подгоренский муниципальный район, Белогорьевское сельское поселение
2	Площадь объекта \pm величина погрешности определения площади ($P \pm \Delta P$)	773657 \pm 15393 м ²
3	Иные характеристики объекта	-

Раздел 2

Сведения о местоположении границ объекта					
1. Система координат: МСК - 36, зона 1					
2. Сведения о характерных точках границ объекта					
Обозначение характерных точек границ	Координаты, м		Метод определения координат характерной точки	Средняя квадратическая погрешность положения характерной точки (Mt), м	Описание обозначения точки на местности (при наличии)
	X	Y			
1	2	3	4	5	6
1	389765.61	1352167.26	Аналитический	0.50	-
2	389750.92	1352185.38	Аналитический	0.50	-
3	389724.29	1352216.87	Аналитический	0.50	-
4	389693.41	1352241.72	Аналитический	0.50	-
5	389661.14	1352252.75	Аналитический	0.50	-
6	389444.54	1352241.15	Аналитический	0.50	-
7	389408.24	1352249.12	Аналитический	0.50	-
8	389369.02	1352278.30	Аналитический	0.50	-
9	389345.69	1352298.67	Аналитический	0.50	-
10	389323.29	1352328.53	Аналитический	0.50	-
11	389282.51	1352393.76	Аналитический	0.50	-
12	389251.39	1352434.92	Аналитический	0.50	-
13	389203.96	1352482.75	Аналитический	0.50	-
14	389167.12	1352519.09	Аналитический	0.50	-
15	389095.38	1352587.69	Аналитический	0.50	-
16	389069.23	1352614.80	Аналитический	0.50	-
17	389065.82	1352617.86	Аналитический	0.50	-
18	389011.72	1352664.21	Аналитический	0.50	-
19	388852.58	1352807.81	Аналитический	0.50	-
20	388801.72	1352853.16	Аналитический	0.50	-
21	388725.39	1352920.22	Аналитический	0.50	-
22	388695.06	1352947.68	Аналитический	0.50	-
23	388642.15	1352994.36	Аналитический	0.50	-
24	388294.39	1353314.90	Аналитический	0.50	-
25	388036.06	1353559.60	Аналитический	0.50	-
26	388038.88	1353566.53	Аналитический	0.50	-
27	388031.08	1353573.43	Аналитический	0.50	-
28	388024.99	1353570.46	Аналитический	0.50	-
29	387780.51	1353776.74	Аналитический	0.50	-
30	387735.99	1353813.97	Аналитический	0.50	-
31	387631.37	1353915.37	Аналитический	0.50	-
32	387551.53	1353999.90	Аналитический	0.50	-
33	387502.34	1354052.57	Аналитический	0.50	-
34	387437.18	1354124.66	Аналитический	0.50	-

1	2	3	4	5	6
35	387405.24	1354163.24	Аналитический	0.50	-
36	387382.93	1354201.51	Аналитический	0.50	-
37	387341.60	1354292.56	Аналитический	0.50	-
38	387322.18	1354345.78	Аналитический	0.50	-
39	387302.71	1354406.06	Аналитический	0.50	-
40	387284.46	1354465.62	Аналитический	0.50	-
41	387277.02	1354485.19	Аналитический	0.50	-
42	387270.80	1354498.44	Аналитический	0.50	-
43	387268.64	1354504.55	Аналитический	0.50	-
44	387274.17	1354506.22	Аналитический	0.50	-
45	387272.57	1354518.13	Аналитический	0.50	-
46	387266.16	1354519.50	Аналитический	0.50	-
47	387258.22	1354526.20	Аналитический	0.50	-
48	387175.86	1354658.48	Аналитический	0.50	-
49	387147.03	1354705.04	Аналитический	0.50	-
50	387077.82	1354817.00	Аналитический	0.50	-
51	387033.18	1354889.72	Аналитический	0.50	-
52	386980.74	1354973.77	Аналитический	0.50	-
53	386927.81	1355054.23	Аналитический	0.50	-
54	386897.66	1355101.99	Аналитический	0.50	-
55	386863.18	1355156.79	Аналитический	0.50	-
56	386822.29	1355221.20	Аналитический	0.50	-
57	386769.63	1355305.14	Аналитический	0.50	-
58	386713.47	1355392.86	Аналитический	0.50	-
59	386710.64	1355397.21	Аналитический	0.50	-
60	386709.08	1355404.59	Аналитический	0.50	-
61	386712.72	1355411.03	Аналитический	0.50	-
62	386703.19	1355425.05	Аналитический	0.50	-
63	386696.75	1355424.77	Аналитический	0.50	-
64	386689.59	1355429.60	Аналитический	0.50	-
65	386665.37	1355466.87	Аналитический	0.50	-
66	386608.45	1355556.68	Аналитический	0.50	-
67	386544.13	1355655.70	Аналитический	0.50	-
68	386515.02	1355705.39	Аналитический	0.50	-
69	386462.55	1355787.31	Аналитический	0.50	-
70	386416.05	1355860.54	Аналитический	0.50	-
71	386376.70	1355921.83	Аналитический	0.50	-
72	386369.36	1355932.83	Аналитический	0.50	-
73	386362.47	1355953.30	Аналитический	0.50	-
74	386345.83	1355968.22	Аналитический	0.50	-
75	386325.83	1355998.16	Аналитический	0.50	-
76	386283.35	1356058.52	Аналитический	0.50	-
77	386259.34	1356095.23	Аналитический	0.50	-
78	386237.26	1356121.18	Аналитический	0.50	-
79	386220.42	1356136.89	Аналитический	0.50	-
80	386197.51	1356153.37	Аналитический	0.50	-
81	386156.38	1356174.63	Аналитический	0.50	-
82	386095.64	1356202.58	Аналитический	0.50	-

1	2	3	4	5	6
83	386052.64	1356220.47	Аналитический	0.50	-
84	386017.38	1356236.89	Аналитический	0.50	-
85	385984.23	1356248.39	Аналитический	0.50	-
86	385942.90	1356258.76	Аналитический	0.50	-
87	385872.98	1356272.78	Аналитический	0.50	-
88	385830.30	1356285.71	Аналитический	0.50	-
89	385809.03	1356296.16	Аналитический	0.50	-
90	385754.85	1356336.90	Аналитический	0.50	-
91	385713.84	1356376.99	Аналитический	0.50	-
92	385686.82	1356406.33	Аналитический	0.50	-
93	385668.63	1356429.53	Аналитический	0.50	-
94	385638.59	1356481.32	Аналитический	0.50	-
95	385699.00	1356500.41	Аналитический	0.10	-
96	385683.46	1356551.36	Аналитический	0.10	-
97	385618.92	1356527.89	Аналитический	0.10	-
98	385598.19	1356563.20	Аналитический	0.50	-
99	385523.90	1356708.15	Аналитический	0.50	-
100	385455.53	1356842.53	Аналитический	0.50	-
101	385425.41	1356914.53	Аналитический	0.50	-
102	385356.53	1357081.57	Аналитический	0.50	-
103	385350.14	1357102.67	Аналитический	0.50	-
104	385318.52	1357203.72	Аналитический	0.10	-
105	385320.14	1357209.81	Аналитический	0.10	-
106	385323.91	1357212.54	Аналитический	0.10	-
107	385342.56	1357209.41	Аналитический	0.10	-
108	385397.35	1357200.24	Аналитический	0.10	-
109	385427.29	1357192.01	Аналитический	0.10	-
110	385549.24	1357188.39	Аналитический	0.10	-
111	385641.40	1357189.44	Аналитический	0.10	-
112	385756.01	1357187.84	Аналитический	0.10	-
113	385909.78	1357189.79	Аналитический	0.10	-
114	385963.10	1357190.47	Аналитический	0.10	-
115	386010.77	1357191.38	Аналитический	0.10	-
116	386027.35	1357191.84	Аналитический	0.10	-
117	386096.29	1357193.40	Аналитический	0.10	-
118	386370.54	1357201.04	Аналитический	0.10	-
119	386467.71	1357206.09	Аналитический	0.10	-
120	386467.88	1357206.22	Аналитический	0.10	-
121	386468.88	1357206.24	Аналитический	0.10	-
122	386469.00	1357206.19	Аналитический	0.10	-
123	386495.10	1357207.62	Аналитический	0.10	-
124	386540.02	1357212.42	Аналитический	0.10	-
125	386645.41	1357234.34	Аналитический	0.10	-
126	386762.69	1357261.23	Аналитический	0.10	-
127	386823.53	1357267.63	Аналитический	0.10	-
128	386920.91	1357276.71	Аналитический	0.10	-
129	386980.48	1357280.40	Аналитический	0.10	-
130	387145.69	1357291.61	Аналитический	0.10	-

1	2	3	4	5	6
131	387209.99	1357295.03	Аналитический	0.10	-
132	387245.05	1357298.42	Аналитический	0.10	-
133	387305.46	1357305.72	Аналитический	0.10	-
134	387346.55	1357313.75	Аналитический	0.10	-
135	387383.05	1357325.86	Аналитический	0.10	-
136	387468.44	1357360.27	Аналитический	0.10	-
137	387525.32	1357381.49	Аналитический	0.10	-
138	387583.71	1357403.76	Аналитический	0.10	-
139	387626.85	1357409.74	Аналитический	0.10	-
140	387736.60	1357395.00	Аналитический	0.10	-
141	387740.95	1357451.16	Аналитический	0.10	-
142	387802.36	1357479.68	Аналитический	0.10	-
143	387851.62	1357508.78	Аналитический	0.10	-
144	387918.85	1357550.61	Аналитический	0.10	-
145	388019.48	1357632.56	Аналитический	0.10	-
146	388061.32	1357671.26	Аналитический	0.10	-
147	388094.87	1357704.99	Аналитический	0.10	-
148	388124.78	1357741.94	Аналитический	0.10	-
149	388147.72	1357777.74	Аналитический	0.10	-
150	388187.76	1357832.53	Аналитический	0.10	-
151	388269.23	1357945.68	Аналитический	0.10	-
152	388293.70	1357979.95	Аналитический	0.10	-
153	388336.49	1358046.29	Аналитический	0.10	-
154	388407.06	1358152.34	Аналитический	0.10	-
155	388415.97	1358141.03	Аналитический	0.10	-
156	388421.19	1358109.09	Аналитический	0.10	-
157	388427.86	1358105.30	Аналитический	0.10	-
158	388435.41	1358106.55	Аналитический	0.10	-
159	388448.33	1358117.32	Аналитический	0.10	-
160	388446.91	1358154.54	Аналитический	0.10	-
161	388414.36	1358200.02	Аналитический	0.10	-
162	388401.57	1358206.85	Аналитический	0.10	-
163	388369.30	1358224.06	Аналитический	0.10	-
164	388351.31	1358225.43	Аналитический	0.10	-
165	388337.82	1358213.28	Аналитический	0.10	-
166	388329.11	1358164.64	Аналитический	0.10	-
167	388249.57	1358040.90	Аналитический	0.10	-
168	388190.36	1357938.54	Аналитический	0.10	-
169	388164.30	1357893.20	Аналитический	0.10	-
170	388096.15	1357791.44	Аналитический	0.10	-
171	388079.22	1357771.44	Аналитический	0.10	-
172	388015.32	1357715.13	Аналитический	0.10	-
173	387882.92	1357628.31	Аналитический	0.10	-
174	387860.29	1357632.65	Аналитический	0.10	-
175	387781.61	1357611.09	Аналитический	0.10	-
176	387673.60	1357541.42	Аналитический	0.10	-
177	387650.59	1357509.48	Аналитический	0.10	-
178	387610.64	1357467.90	Аналитический	0.10	-

1	2	3	4	5	6
179	387584.06	1357493.43	Аналитический	0.10	-
180	387587.04	1357466.47	Аналитический	0.10	-
181	387566.41	1357455.44	Аналитический	0.10	-
182	387460.34	1357420.22	Аналитический	0.10	-
183	387279.13	1357374.47	Аналитический	0.10	-
184	387137.00	1357343.97	Аналитический	0.10	-
185	387065.87	1357329.34	Аналитический	0.10	-
186	386978.29	1357318.23	Аналитический	0.10	-
187	386812.32	1357291.49	Аналитический	0.10	-
188	386763.82	1357283.81	Аналитический	0.10	-
189	386632.37	1357252.57	Аналитический	0.10	-
190	386551.12	1357236.58	Аналитический	0.10	-
191	386494.95	1357230.57	Аналитический	0.10	-
192	386415.95	1357226.12	Аналитический	0.10	-
193	386259.91	1357220.27	Аналитический	0.10	-
194	386181.92	1357221.47	Аналитический	0.10	-
195	386134.66	1357223.05	Аналитический	0.10	-
196	386094.04	1357224.02	Аналитический	0.10	-
197	386077.95	1357225.90	Аналитический	0.10	-
198	386054.94	1357242.78	Аналитический	2.50	-
199	385965.01	1357357.17	Картометрический	1.00	-
200	385951.91	1357365.90	Картометрический	1.00	-
201	385855.52	1357395.30	Картометрический	1.00	-
202	385734.73	1357450.52	Картометрический	1.00	-
203	385615.42	1357527.24	Картометрический	1.00	-
204	385613.77	1357516.69	Картометрический	1.00	-
205	385730.23	1357441.90	Картометрический	1.00	-
206	385853.76	1357383.31	Картометрический	1.00	-
207	385955.71	1357350.08	Картометрический	1.00	-
208	386040.10	1357235.36	Картометрический	5.00	-
209	386042.96	1357219.93	Аналитический	2.50	-
210	386010.93	1357214.87	Аналитический	0.10	-
211	385933.82	1357213.91	Аналитический	0.10	-
212	385876.74	1357210.32	Аналитический	0.10	-
213	385707.51	1357211.81	Аналитический	0.10	-
214	385560.82	1357215.71	Аналитический	0.10	-
215	385541.68	1357217.54	Аналитический	0.10	-
216	385498.94	1357221.61	Аналитический	0.10	-
217	385425.19	1357228.55	Аналитический	0.10	-
218	385411.39	1357230.36	Аналитический	0.10	-
219	385350.20	1357238.28	Аналитический	0.10	-
220	385316.90	1357234.97	Аналитический	0.10	-
221	385304.21	1357237.94	Аналитический	0.10	-
222	385297.99	1357247.28	Аналитический	0.10	-
223	385283.42	1357245.00	Аналитический	0.10	-
224	385273.88	1357252.66	Аналитический	0.10	-
225	385267.59	1357253.54	Аналитический	0.10	-
226	385172.20	1357266.88	Аналитический	0.10	-

1	2	3	4	5	6
227	385127.01	1357275.85	Аналитический	0.10	-
228	385083.98	1357283.07	Аналитический	0.10	-
229	385094.16	1357248.97	Аналитический	0.10	-
230	385103.91	1357216.34	Аналитический	0.10	-
231	385104.56	1357210.25	Аналитический	0.10	-
232	385121.08	1357206.36	Аналитический	0.10	-
233	385143.82	1357200.58	Аналитический	0.10	-
234	385186.57	1357196.60	Аналитический	0.10	-
235	385297.45	1357192.73	Аналитический	0.10	-
236	385302.65	1357192.55	Аналитический	0.10	-
237	385315.36	1357149.07	Аналитический	0.50	-
238	385339.63	1357075.31	Аналитический	0.50	-
239	385408.79	1356907.63	Аналитический	0.50	-
240	385439.19	1356834.97	Аналитический	0.50	-
241	385507.92	1356699.87	Аналитический	0.50	-
242	385584.94	1356553.40	Аналитический	0.50	-
243	385599.02	1356525.37	Аналитический	0.50	-
244	385598.01	1356518.38	Аналитический	0.50	-
245	385585.40	1356511.27	Аналитический	0.50	-
246	385587.30	1356497.69	Аналитический	0.50	-
247	385608.77	1356495.19	Аналитический	0.50	-
248	385618.33	1356486.27	Аналитический	0.50	-
249	385653.47	1356419.69	Аналитический	0.50	-
250	385673.10	1356394.67	Аналитический	0.50	-
251	385700.92	1356364.45	Аналитический	0.50	-
252	385743.11	1356323.22	Аналитический	0.50	-
253	385799.57	1356280.76	Аналитический	0.50	-
254	385823.68	1356268.91	Аналитический	0.50	-
255	385868.60	1356255.30	Аналитический	0.50	-
256	385938.94	1356241.20	Аналитический	0.50	-
257	385979.09	1356231.13	Аналитический	0.50	-
258	386010.62	1356220.19	Аналитический	0.50	-
259	386045.38	1356203.99	Аналитический	0.50	-
260	386088.42	1356186.08	Аналитический	0.50	-
261	386148.48	1356158.45	Аналитический	0.50	-
262	386188.07	1356137.99	Аналитический	0.50	-
263	386208.98	1356122.95	Аналитический	0.50	-
264	386224.22	1356108.72	Аналитический	0.50	-
265	386244.90	1356084.43	Аналитический	0.50	-
266	386268.45	1356048.42	Аналитический	0.50	-
267	386310.97	1355987.98	Аналитический	0.50	-
268	386330.34	1355958.85	Аналитический	0.50	-
269	386339.33	1355939.34	Аналитический	0.50	-
270	386351.76	1355926.52	Аналитический	0.50	-
271	386366.66	1355903.81	Аналитический	0.50	-
272	386385.43	1355874.93	Аналитический	0.50	-
273	386368.52	1355865.40	Аналитический	0.50	-
274	386381.65	1355854.03	Аналитический	0.50	-

1	2	3	4	5	6
275	386395.72	1355858.64	Аналитический	0.50	-
276	386405.42	1355842.98	Картометрический	5.00	-
277	386448.32	1355773.67	Аналитический	0.50	-
278	386506.51	1355684.11	Картометрический	5.00	-
279	386563.55	1355593.67	Аналитический	0.50	-
280	386564.06	1355594.00	Аналитический	0.50	-
281	386564.61	1355593.17	Аналитический	0.50	-
282	386564.09	1355592.83	Аналитический	0.50	-
283	386591.63	1355550.17	Аналитический	0.50	-
284	386592.39	1355548.96	Аналитический	0.50	-
285	386593.08	1355549.42	Аналитический	0.50	-
286	386593.64	1355548.59	Аналитический	0.50	-
287	386592.93	1355548.11	Аналитический	0.50	-
288	386620.50	1355504.38	Аналитический	0.50	-
289	386621.17	1355504.81	Аналитический	0.50	-
290	386621.71	1355503.97	Аналитический	0.50	-
291	386621.03	1355503.53	Аналитический	0.50	-
292	386649.89	1355457.76	Аналитический	0.50	-
293	386650.46	1355458.13	Аналитический	0.50	-
294	386651.00	1355457.29	Аналитический	0.50	-
295	386650.42	1355456.91	Аналитический	0.50	-
296	386683.65	1355404.21	Аналитический	0.50	-
297	386683.83	1355404.32	Аналитический	0.50	-
298	386684.37	1355403.48	Аналитический	0.50	-
299	386684.18	1355403.36	Аналитический	0.50	-
300	386701.64	1355375.67	Аналитический	0.50	-
301	386708.96	1355364.25	Аналитический	0.50	-
302	386713.60	1355367.24	Аналитический	0.50	-
303	386714.15	1355366.40	Аналитический	0.50	-
304	386709.50	1355363.41	Аналитический	0.50	-
305	386796.56	1355227.57	Аналитический	0.50	-
306	386852.03	1355140.25	Аналитический	0.50	-
307	387022.87	1354876.93	Аналитический	0.50	-
308	387085.32	1354770.76	Аналитический	0.50	-
309	387170.98	1354633.22	Аналитический	0.50	-
310	387235.79	1354527.14	Аналитический	0.50	-
311	387226.65	1354509.82	Аналитический	0.50	-
312	387236.79	1354496.60	Аналитический	0.50	-
313	387247.59	1354501.18	Аналитический	0.50	-
314	387253.64	1354494.83	Аналитический	0.50	-
315	387260.44	1354478.15	Аналитический	0.50	-
316	387267.42	1354459.78	Аналитический	0.50	-
317	387285.53	1354400.66	Аналитический	0.50	-
318	387305.08	1354340.14	Аналитический	0.50	-
319	387315.39	1354308.80	Аналитический	0.50	-
320	387321.78	1354286.38	Аналитический	0.50	-
321	387324.16	1354278.05	Аналитический	0.50	-
322	387332.58	1354259.67	Картометрический	5.00	-

1	2	3	4	5	6
323	387364.76	1354192.28	Картометрический	5.00	-
324	387387.57	1354153.49	Картометрический	5.00	-
325	387423.99	1354108.25	Картометрический	5.00	-
326	387456.05	1354074.24	Картометрический	5.00	-
327	387489.44	1354040.01	Аналитический	0.50	-
328	387623.93	1353902.31	Картометрический	5.00	-
329	388070.68	1353494.91	Картометрический	5.00	-
330	388229.15	1353348.40	Аналитический	0.50	-
331	388252.02	1353326.77	Аналитический	0.50	-
332	388265.70	1353315.32	Аналитический	0.50	-
333	388258.17	1353305.41	Аналитический	0.50	-
334	388270.05	1353294.37	Аналитический	0.50	-
335	388281.01	1353302.67	Аналитический	0.50	-
336	388289.93	1353294.50	Аналитический	0.50	-
337	388350.30	1353237.11	Аналитический	0.50	-
338	388426.48	1353164.93	Аналитический	0.50	-
339	388507.65	1353090.73	Аналитический	0.50	-
340	388561.90	1353046.81	Аналитический	0.50	-
341	388631.16	1352983.20	Аналитический	0.50	-
342	388661.25	1352954.61	Аналитический	0.50	-
343	388838.79	1352792.14	Аналитический	0.50	-
344	389045.68	1352606.16	Аналитический	0.50	-
345	389053.63	1352599.02	Картометрический	1.00	-
346	389082.17	1352572.69	Аналитический	0.50	-
347	389155.84	1352505.01	Аналитический	0.50	-
348	389192.29	1352468.64	Аналитический	0.50	-
349	389237.03	1352421.42	Аналитический	0.50	-
350	389264.04	1352384.02	Аналитический	0.50	-
351	389301.33	1352315.73	Аналитический	0.50	-
352	389324.65	1352280.38	Аналитический	0.50	-
353	389355.02	1352252.62	Аналитический	0.50	-
354	389397.73	1352229.46	Аналитический	0.50	-
355	389440.31	1352213.69	Аналитический	0.50	-
356	389659.85	1352224.23	Аналитический	0.50	-
357	389685.91	1352219.90	Аналитический	0.50	-
358	389710.14	1352202.18	Аналитический	0.50	-
359	389732.98	1352172.16	Аналитический	0.50	-
360	389746.96	1352153.77	Аналитический	0.50	-
1	389765.61	1352167.26	Аналитический	0.50	-
361	385339.16	1356297.88	Картометрический	5.00	-
362	385337.09	1356306.99	Картометрический	5.00	-
363	385320.08	1356303.15	Картометрический	5.00	-
364	385322.67	1356294.08	Картометрический	5.00	-
361	385339.16	1356297.88	Картометрический	5.00	-
365	381051.33	1349759.28	Аналитический	0.50	-
366	381047.91	1349771.60	Аналитический	0.50	-

1	2	3	4	5	6
367	381023.87	1349765.07	Аналитический	0.50	-
368	381015.14	1349756.67	Аналитический	0.50	-
369	381009.96	1349750.25	Аналитический	0.50	-
370	380998.59	1349741.88	Аналитический	0.50	-
371	380981.98	1349734.95	Аналитический	0.50	-
372	380948.53	1349727.23	Аналитический	0.50	-
373	380906.33	1349720.40	Аналитический	0.50	-
374	380861.20	1349717.16	Аналитический	0.50	-
375	380842.13	1349716.59	Картометрический	5.00	-
376	380749.80	1349707.85	Аналитический	0.50	-
377	380744.00	1349708.63	Аналитический	0.50	-
378	380737.46	1349714.29	Аналитический	0.50	-
379	380735.24	1349746.61	Аналитический	0.50	-
380	380728.75	1349799.82	Аналитический	0.50	-
381	380720.91	1349842.59	Аналитический	0.50	-
382	380714.24	1349868.90	Аналитический	0.50	-
383	380695.56	1349906.93	Аналитический	0.50	-
384	380679.68	1349934.89	Аналитический	0.50	-
385	380659.18	1349964.78	Аналитический	0.50	-
386	380627.60	1349995.55	Аналитический	0.50	-
387	380604.59	1350013.75	Аналитический	0.50	-
388	380587.18	1350024.19	Аналитический	0.50	-
389	380551.49	1350044.82	Аналитический	0.50	-
390	380524.64	1350064.02	Аналитический	0.50	-
391	380502.10	1350081.34	Аналитический	0.50	-
392	380482.07	1350098.66	Аналитический	0.50	-
393	380473.10	1350109.55	Аналитический	0.50	-
394	380470.76	1350112.18	Аналитический	0.50	-
395	380474.75	1350130.44	Аналитический	0.50	-
396	380503.97	1350171.98	Аналитический	0.50	-
397	380542.81	1350239.46	Аналитический	0.50	-
398	380547.74	1350252.81	Аналитический	0.50	-
399	380605.62	1350388.76	Аналитический	0.50	-
400	380630.46	1350434.76	Аналитический	0.10	-
401	380656.67	1350483.29	Аналитический	0.10	-
402	380718.49	1350583.73	Аналитический	0.10	-
403	380767.73	1350654.38	Аналитический	0.10	-
404	380809.54	1350710.00	Аналитический	0.10	-
405	380864.37	1350785.86	Аналитический	0.10	-
406	380904.77	1350837.65	Аналитический	0.10	-
407	380913.41	1350838.76	Аналитический	0.10	-
408	380920.07	1350838.39	Аналитический	0.10	-
409	380930.52	1350848.50	Аналитический	0.10	-
410	380925.59	1350858.31	Аналитический	0.10	-
411	380927.11	1350865.67	Аналитический	0.10	-
412	380947.09	1350888.71	Аналитический	0.10	-
413	380982.16	1350923.31	Аналитический	0.10	-
414	381037.82	1350959.29	Аналитический	0.10	-

1	2	3	4	5	6
415	381197.84	1351051.77	Аналитический	0.10	-
416	381400.19	1351167.47	Аналитический	0.10	-
417	381601.78	1351282.61	Аналитический	0.10	-
418	381782.75	1351387.42	Аналитический	0.10	-
419	381974.63	1351496.14	Аналитический	0.10	-
420	382127.23	1351578.73	Аналитический	0.10	-
421	382192.18	1351625.61	Аналитический	0.10	-
422	382215.37	1351646.21	Аналитический	0.10	-
423	382259.41	1351688.11	Аналитический	0.10	-
424	382267.02	1351681.94	Аналитический	0.10	-
425	382279.69	1351696.32	Аналитический	0.10	-
426	382274.34	1351707.44	Аналитический	0.10	-
427	382322.07	1351792.09	Аналитический	0.10	-
428	382383.09	1351935.15	Аналитический	0.10	-
429	382475.07	1352137.79	Аналитический	0.10	-
430	382528.43	1352265.79	Аналитический	0.10	-
431	382546.53	1352302.86	Аналитический	0.10	-
432	382590.59	1352371.08	Аналитический	0.10	-
433	382624.08	1352405.74	Аналитический	0.10	-
434	382664.76	1352439.06	Аналитический	0.10	-
435	382709.09	1352467.10	Аналитический	0.10	-
436	382771.62	1352494.73	Аналитический	0.10	-
437	382958.73	1352564.86	Аналитический	0.10	-
438	382979.51	1352564.80	Аналитический	0.10	-
439	382995.35	1352551.52	Аналитический	0.10	-
440	383006.21	1352558.13	Аналитический	0.10	-
441	383007.81	1352576.20	Аналитический	0.10	-
442	383021.00	1352575.91	Аналитический	0.10	-
443	383156.91	1352625.79	Аналитический	0.10	-
444	383252.58	1352662.73	Аналитический	0.10	-
445	383314.44	1352688.47	Аналитический	0.10	-
446	383351.01	1352706.13	Аналитический	0.10	-
447	383398.49	1352738.38	Аналитический	0.10	-
448	383420.48	1352763.24	Аналитический	0.10	-
449	383452.65	1352793.88	Аналитический	0.10	-
450	383479.28	1352830.00	Аналитический	0.10	-
451	383503.63	1352867.29	Аналитический	0.10	-
452	383513.77	1352888.36	Аналитический	0.10	-
453	383535.40	1352940.64	Аналитический	0.10	-
454	383546.23	1352990.93	Аналитический	0.10	-
455	383553.93	1353038.37	Аналитический	0.10	-
456	383557.95	1353074.33	Аналитический	0.10	-
457	383577.17	1353260.03	Аналитический	0.10	-
458	383603.61	1353518.59	Аналитический	0.10	-
459	383627.58	1353745.87	Аналитический	0.10	-
460	383644.35	1353898.29	Аналитический	0.10	-
461	383656.70	1354011.50	Аналитический	0.10	-
462	383664.72	1354087.77	Аналитический	0.10	-

1	2	3	4	5	6
463	383676.04	1354196.80	Аналитический	0.10	-
464	383686.09	1354291.63	Аналитический	0.10	-
465	383692.89	1354301.77	Аналитический	0.10	-
466	383697.95	1354303.40	Аналитический	0.10	-
467	383699.19	1354321.02	Аналитический	0.10	-
468	383690.08	1354325.24	Аналитический	0.10	-
469	383689.59	1354384.40	Аналитический	0.10	-
470	383688.25	1354444.99	Аналитический	0.10	-
471	383682.00	1354586.60	Аналитический	0.10	-
472	383675.25	1354675.04	Аналитический	0.10	-
473	383670.70	1354804.70	Аналитический	0.10	-
474	383669.65	1354821.98	Аналитический	0.10	-
475	383654.54	1355031.01	Аналитический	0.10	-
476	383644.83	1355148.29	Аналитический	0.10	-
477	383637.73	1355243.19	Аналитический	0.10	-
478	383631.30	1355330.67	Аналитический	0.10	-
479	383632.12	1355340.73	Аналитический	0.10	-
480	383640.48	1355344.25	Аналитический	0.10	-
481	383639.26	1355362.08	Аналитический	0.10	-
482	383631.01	1355362.21	Аналитический	0.10	-
483	383625.90	1355366.90	Аналитический	0.10	-
484	383617.97	1355468.47	Аналитический	0.10	-
485	383619.00	1355477.77	Аналитический	0.10	-
486	383625.80	1355481.28	Аналитический	0.10	-
487	383623.93	1355496.70	Аналитический	0.10	-
488	383617.42	1355496.81	Аналитический	0.10	-
489	383614.89	1355499.67	Аналитический	0.10	-
490	383612.00	1355508.37	Аналитический	0.10	-
491	383593.27	1355639.95	Аналитический	0.10	-
492	383546.91	1355938.78	Аналитический	0.10	-
493	383534.55	1356017.42	Аналитический	0.10	-
494	383529.73	1356074.50	Аналитический	0.10	-
495	383526.08	1356142.22	Аналитический	0.10	-
496	383538.64	1356252.45	Аналитический	0.10	-
497	383547.34	1356254.20	Аналитический	0.10	-
498	383549.12	1356274.78	Аналитический	0.10	-
499	383540.35	1356277.46	Аналитический	0.10	-
500	383537.28	1356288.77	Аналитический	0.10	-
501	383548.78	1356394.94	Аналитический	0.10	-
502	383567.59	1356558.23	Аналитический	0.10	-
503	383579.62	1356598.33	Аналитический	0.10	-
504	383628.77	1356693.58	Аналитический	0.10	-
505	383667.58	1356741.34	Аналитический	0.10	-
506	383702.62	1356773.24	Аналитический	0.10	-
507	383774.05	1356829.66	Аналитический	0.10	-
508	383900.74	1356922.87	Аналитический	0.10	-
509	383938.03	1356953.16	Аналитический	0.10	-
510	383953.03	1356948.14	Аналитический	0.10	-

1	2	3	4	5	6
511	383957.52	1356951.41	Аналитический	0.10	-
512	383967.34	1356966.73	Аналитический	0.10	-
513	384086.10	1357056.01	Аналитический	0.10	-
514	384109.80	1357071.02	Аналитический	0.10	-
515	384156.11	1357093.56	Аналитический	0.10	-
516	384215.82	1357129.86	Аналитический	0.10	-
517	384341.45	1357208.06	Аналитический	0.10	-
518	384400.45	1357237.81	Аналитический	0.10	-
519	384439.21	1357251.85	Аналитический	0.10	-
520	384446.56	1357253.90	Аналитический	0.10	-
521	384480.98	1357263.52	Аналитический	0.10	-
522	384562.46	1357265.28	Аналитический	0.10	-
523	384608.32	1357270.98	Аналитический	0.10	-
524	384657.10	1357269.79	Аналитический	0.10	-
525	384683.81	1357268.10	Аналитический	0.10	-
526	384702.79	1357269.31	Аналитический	0.10	-
527	384737.54	1357271.53	Аналитический	0.10	-
528	384751.81	1357266.79	Аналитический	0.10	-
529	384807.91	1357207.58	Аналитический	0.10	-
530	384811.52	1357221.43	Аналитический	0.10	-
531	384795.01	1357292.28	Аналитический	0.10	-
532	384776.74	1357337.81	Аналитический	0.10	-
533	384731.83	1357307.49	Аналитический	0.10	-
534	384707.90	1357312.70	Аналитический	0.10	-
535	384625.39	1357325.98	Аналитический	0.10	-
536	384554.89	1357337.64	Аналитический	0.10	-
537	384507.50	1357341.38	Аналитический	0.10	-
538	384442.83	1357333.66	Аналитический	0.10	-
539	384432.71	1357329.66	Аналитический	0.10	-
540	384364.28	1357302.53	Аналитический	0.10	-
541	384327.20	1357287.84	Аналитический	0.10	-
542	384293.11	1357261.38	Аналитический	0.10	-
543	384243.53	1357225.09	Аналитический	0.10	-
544	384159.11	1357152.18	Аналитический	0.10	-
545	384094.31	1357096.59	Аналитический	0.10	-
546	384079.67	1357084.39	Аналитический	0.10	-
547	383987.64	1357016.22	Аналитический	0.10	-
548	383971.90	1357004.54	Аналитический	0.10	-
549	383890.27	1356943.32	Аналитический	0.10	-
550	383785.47	1356866.10	Аналитический	0.10	-
551	383727.48	1356820.23	Аналитический	0.10	-
552	383692.14	1356793.29	Аналитический	0.10	-
553	383652.71	1356758.41	Аналитический	0.10	-
554	383621.42	1356726.75	Аналитический	0.10	-
555	383609.66	1356731.94	Аналитический	0.10	-
556	383601.99	1356736.05	Аналитический	0.50	-
557	383595.87	1356740.31	Аналитический	0.50	-
558	383588.95	1356750.65	Аналитический	0.50	-

1	2	3	4	5	6
559	383589.99	1356766.38	Аналитический	0.50	-
560	383595.43	1356795.02	Аналитический	0.50	-
561	383603.44	1356847.77	Аналитический	0.50	-
562	383613.24	1356906.29	Аналитический	0.50	-
563	383626.24	1356975.03	Аналитический	0.50	-
564	383641.67	1357056.69	Аналитический	0.50	-
565	383652.71	1357113.87	Аналитический	0.50	-
566	383634.05	1357117.43	Аналитический	0.50	-
567	383623.01	1357060.25	Аналитический	0.50	-
568	383607.58	1356978.55	Аналитический	0.50	-
569	383594.54	1356909.63	Аналитический	0.50	-
570	383584.68	1356850.77	Аналитический	0.50	-
571	383576.65	1356797.94	Аналитический	0.50	-
572	383572.69	1356768.53	Аналитический	0.50	-
573	383570.65	1356754.08	Аналитический	0.50	-
574	383567.57	1356730.36	Аналитический	0.50	-
575	383565.30	1356710.76	Аналитический	0.50	-
576	383554.24	1356681.04	Аналитический	0.50	-
577	383557.43	1356645.15	Аналитический	0.50	-
578	383551.70	1356595.86	Аналитический	0.50	-
579	383543.21	1356552.77	Аналитический	0.10	-
580	383525.26	1356402.32	Аналитический	0.10	-
581	383516.07	1356316.17	Аналитический	0.10	-
582	383500.71	1356182.97	Аналитический	0.10	-
583	383505.70	1356078.53	Аналитический	0.10	-
584	383511.89	1356007.61	Аналитический	0.10	-
585	383521.31	1355938.57	Аналитический	0.10	-
586	383567.62	1355635.36	Аналитический	0.10	-
587	383583.84	1355507.62	Аналитический	0.10	-
588	383591.63	1355463.86	Аналитический	0.10	-
589	383603.29	1355347.98	Аналитический	0.10	-
590	383611.87	1355236.63	Аналитический	0.10	-
591	383615.98	1355144.93	Аналитический	0.10	-
592	383623.55	1355015.35	Аналитический	0.10	-
593	383637.83	1354825.31	Аналитический	0.10	-
594	383640.46	1354796.56	Аналитический	0.10	-
595	383649.60	1354669.24	Аналитический	0.10	-
596	383654.17	1354588.53	Аналитический	0.10	-
597	383668.17	1354407.27	Аналитический	0.10	-
598	383657.79	1354311.56	Аналитический	0.10	-
599	383647.44	1354188.58	Аналитический	0.10	-
600	383636.94	1354091.96	Аналитический	0.10	-
601	383636.34	1354024.92	Аналитический	0.10	-
602	383622.28	1353906.15	Аналитический	0.10	-
603	383608.48	1353750.01	Аналитический	0.10	-
604	383580.28	1353521.90	Аналитический	0.10	-
605	383552.57	1353257.89	Аналитический	0.10	-
606	383531.80	1353061.41	Аналитический	0.10	-

1	2	3	4	5	6
607	383527.02	1353013.64	Аналитический	0.10	-
608	383517.43	1352971.35	Аналитический	0.10	-
609	383503.78	1352931.24	Аналитический	0.10	-
610	383490.51	1352900.73	Аналитический	0.10	-
611	383480.50	1352880.61	Аналитический	0.10	-
612	383429.59	1352812.01	Аналитический	0.10	-
613	383375.16	1352767.15	Аналитический	0.10	-
614	383311.90	1352727.31	Аналитический	0.10	-
615	383269.74	1352720.44	Аналитический	0.10	-
616	383224.90	1352701.64	Аналитический	0.10	-
617	383130.24	1352662.98	Аналитический	0.10	-
618	382963.88	1352594.96	Аналитический	0.10	-
619	382864.22	1352553.54	Аналитический	0.10	-
620	382757.39	1352512.49	Аналитический	0.10	-
621	382699.11	1352487.28	Аналитический	0.10	-
622	382656.70	1352461.68	Аналитический	0.10	-
623	382632.39	1352454.08	Аналитический	0.10	-
624	382623.82	1352452.96	Аналитический	0.10	-
625	382618.56	1352458.29	Аналитический	0.10	-
626	382608.13	1352448.94	Аналитический	0.10	-
627	382612.58	1352443.52	Аналитический	0.10	-
628	382611.16	1352427.56	Аналитический	0.10	-
629	382572.75	1352387.28	Аналитический	0.10	-
630	382567.37	1352380.05	Аналитический	0.10	-
631	382549.66	1352355.27	Аналитический	0.10	-
632	382523.60	1352311.69	Аналитический	0.10	-
633	382497.59	1352255.22	Аналитический	0.10	-
634	382455.29	1352157.44	Аналитический	0.10	-
635	382367.04	1351956.68	Аналитический	0.10	-
636	382291.29	1351784.66	Аналитический	0.10	-
637	382253.05	1351724.07	Аналитический	0.10	-
638	382189.34	1351660.71	Аналитический	0.10	-
639	382170.56	1351645.88	Аналитический	0.10	-
640	382119.96	1351611.85	Аналитический	0.10	-
641	382077.81	1351585.45	Аналитический	0.10	-
642	382038.99	1351563.36	Аналитический	0.10	-
643	382003.62	1351543.60	Аналитический	0.10	-
644	381966.13	1351522.52	Аналитический	0.10	-
645	381770.21	1351410.43	Аналитический	0.10	-
646	381608.15	1351318.59	Аналитический	0.10	-
647	381386.74	1351189.75	Аналитический	0.10	-
648	381184.88	1351083.31	Аналитический	0.10	-
649	381017.67	1350977.42	Аналитический	0.10	-
650	380968.96	1350944.72	Аналитический	0.10	-
651	380926.20	1350903.79	Аналитический	0.10	-
652	380908.14	1350881.37	Аналитический	0.10	-
653	380898.35	1350877.21	Аналитический	0.10	-
654	380892.42	1350882.77	Аналитический	0.10	-

1	2	3	4	5	6
655	380882.66	1350869.92	Аналитический	0.10	-
656	380885.75	1350864.90	Аналитический	0.10	-
657	380885.44	1350853.23	Аналитический	0.10	-
658	380849.65	1350806.56	Аналитический	0.10	-
659	380796.15	1350738.12	Аналитический	0.10	-
660	380751.62	1350679.35	Аналитический	0.10	-
661	380702.20	1350610.69	Аналитический	0.10	-
662	380638.09	1350506.41	Аналитический	0.10	-
663	380578.37	1350394.89	Аналитический	0.10	-
664	380532.07	1350291.32	Аналитический	0.10	-
665	380515.15	1350251.87	Аналитический	0.10	-
666	380504.97	1350230.50	Аналитический	0.10	-
667	380496.90	1350224.92	Аналитический	0.10	-
668	380489.74	1350211.01	Аналитический	0.10	-
669	380492.03	1350206.03	Аналитический	0.10	-
670	380482.47	1350191.52	Аналитический	0.10	-
671	380460.42	1350160.17	Аналитический	0.10	-
672	380423.83	1350121.05	Аналитический	0.10	-
673	380353.61	1350072.65	Аналитический	0.10	-
674	380344.30	1350067.76	Аналитический	0.10	-
675	380248.32	1350017.42	Аналитический	0.50	-
676	380040.15	1349921.07	Аналитический	0.50	-
677	379752.31	1349781.67	Аналитический	0.50	-
678	379723.09	1349766.14	Аналитический	0.50	-
679	379711.17	1349758.98	Аналитический	0.50	-
680	379682.59	1349740.36	Аналитический	0.50	-
681	379652.07	1349714.91	Аналитический	0.50	-
682	379602.45	1349663.59	Аналитический	0.50	-
683	379581.80	1349633.46	Аналитический	0.50	-
684	379563.00	1349600.31	Аналитический	0.50	-
685	379549.96	1349574.24	Аналитический	0.50	-
686	379405.64	1349245.26	Аналитический	0.50	-
687	379397.76	1349237.35	Аналитический	0.50	-
688	379392.17	1349236.30	Аналитический	0.50	-
689	379384.94	1349220.59	Аналитический	0.50	-
690	379390.99	1349218.32	Аналитический	0.50	-
691	379390.82	1349214.21	Аналитический	0.50	-
692	379307.43	1349019.41	Аналитический	0.50	-
693	379162.23	1348701.60	Аналитический	0.50	-
694	379060.92	1348525.64	Аналитический	0.50	-
695	378780.21	1348037.34	Аналитический	0.50	-
696	378678.05	1347877.50	Аналитический	0.50	-
697	378653.94	1347845.59	Аналитический	0.50	-
698	378599.86	1347789.09	Аналитический	0.50	-
699	378529.76	1347721.85	Аналитический	0.50	-
700	378506.15	1347699.21	Аналитический	0.10	-
701	378455.80	1347655.71	Аналитический	0.10	-
702	378442.96	1347653.86	Аналитический	0.10	-

1	2	3	4	5	6
703	378434.72	1347658.50	Аналитический	0.10	-
704	378434.26	1347657.80	Аналитический	0.10	-
705	378426.55	1347649.86	Аналитический	0.10	-
706	378431.28	1347643.17	Аналитический	0.10	-
707	378423.40	1347631.64	Аналитический	0.10	-
708	378414.39	1347624.44	Аналитический	0.10	-
709	378415.18	1347611.15	Аналитический	0.50	-
710	378416.05	1347596.42	Аналитический	0.50	-
711	378430.03	1347608.14	Аналитический	0.50	-
712	378517.70	1347681.42	Аналитический	0.50	-
713	378537.13	1347692.46	Аналитический	0.50	-
714	378550.13	1347692.63	Аналитический	0.50	-
715	378560.12	1347702.98	Аналитический	0.50	-
716	378554.06	1347710.06	Аналитический	0.50	-
717	378561.75	1347717.89	Аналитический	0.50	-
718	378617.60	1347772.06	Аналитический	0.50	-
719	378672.73	1347829.66	Аналитический	0.50	-
720	378700.38	1347866.01	Аналитический	0.10	-
721	378805.12	1348030.25	Аналитический	0.10	-
722	378904.14	1348206.62	Аналитический	0.50	-
723	379183.86	1348685.25	Аналитический	0.50	-
724	379334.16	1349015.69	Аналитический	0.50	-
725	379419.85	1349219.06	Аналитический	0.50	-
726	379428.65	1349229.85	Аналитический	0.50	-
727	379441.06	1349234.91	Аналитический	0.50	-
728	379448.30	1349255.56	Аналитический	0.50	-
729	379436.89	1349250.66	Аналитический	0.50	-
730	379437.96	1349261.19	Аналитический	0.50	-
731	379571.60	1349564.63	Аналитический	0.50	-
732	379584.13	1349589.69	Аналитический	0.50	-
733	379602.30	1349621.73	Аналитический	0.50	-
734	379620.09	1349646.76	Аналитический	0.50	-
735	379669.52	1349697.89	Аналитический	0.50	-
736	379698.20	1349721.25	Аналитический	0.50	-
737	379722.74	1349739.80	Аналитический	0.50	-
738	379763.53	1349762.24	Аналитический	0.50	-
739	380051.53	1349898.93	Аналитический	0.50	-
740	380255.54	1349992.58	Аналитический	0.50	-
741	380351.11	1350035.69	Аналитический	0.50	-
742	380377.30	1350050.11	Аналитический	0.50	-
743	380411.50	1350072.80	Аналитический	0.50	-
744	380446.67	1350100.47	Аналитический	0.50	-
745	380460.27	1350099.20	Аналитический	0.50	-
746	380462.55	1350097.09	Аналитический	0.50	-
747	380473.46	1350088.69	Аналитический	0.50	-
748	380492.23	1350072.34	Аналитический	0.50	-
749	380511.97	1350054.84	Аналитический	0.50	-
750	380537.24	1350033.21	Аналитический	0.50	-

1	2	3	4	5	6
751	380582.23	1350009.99	Аналитический	0.50	-
752	380605.83	1349995.97	Аналитический	0.50	-
753	380621.40	1349983.30	Аналитический	0.50	-
754	380647.32	1349956.69	Аналитический	0.50	-
755	380666.76	1349930.09	Аналитический	0.50	-
756	380682.82	1349904.07	Аналитический	0.50	-
757	380692.88	1349882.21	Аналитический	0.50	-
758	380700.42	1349857.54	Аналитический	0.50	-
759	380708.54	1349823.90	Аналитический	0.50	-
760	380718.98	1349747.88	Аналитический	0.50	-
761	380723.00	1349704.45	Аналитический	0.50	-
762	380725.15	1349685.90	Аналитический	0.50	-
763	380735.37	1349686.47	Аналитический	0.50	-
764	380747.36	1349693.10	Аналитический	0.50	-
765	380862.39	1349704.02	Аналитический	0.50	-
766	380907.75	1349708.18	Аналитический	0.50	-
767	380948.91	1349712.95	Аналитический	0.50	-
768	380966.92	1349715.78	Аналитический	0.50	-
769	380986.49	1349720.67	Аналитический	0.50	-
770	381008.75	1349728.90	Аналитический	0.50	-
771	381021.21	1349743.41	Аналитический	0.50	-
772	381031.25	1349754.03	Аналитический	0.50	-
773	381035.06	1349754.65	Аналитический	0.50	-
365	381051.33	1349759.28	Аналитический	0.50	-
774	385032.65	1358237.81	Аналитический	0.10	-
775	385032.77	1358238.08	Аналитический	0.10	-
776	385032.90	1358238.59	Аналитический	0.10	-
777	385032.95	1358239.11	Аналитический	0.10	-
778	385032.90	1358239.63	Аналитический	0.10	-
779	385032.77	1358240.14	Аналитический	0.10	-
780	385032.55	1358240.61	Аналитический	0.10	-
781	385032.25	1358241.04	Аналитический	0.10	-
782	385031.88	1358241.41	Аналитический	0.10	-
783	385031.45	1358241.71	Аналитический	0.10	-
784	385031.35	1358241.76	Аналитический	0.10	-
785	384998.66	1358259.00	Аналитический	0.10	-
786	384995.86	1358253.70	Аналитический	0.10	-
787	385000.07	1358251.48	Аналитический	0.10	-
788	384988.11	1358230.70	Аналитический	0.10	-
789	385005.19	1358220.93	Аналитический	0.10	-
790	385017.60	1358242.23	Аналитический	0.10	-
791	385025.99	1358237.81	Аналитический	0.10	-
792	385008.02	1358200.53	Аналитический	0.10	-
793	384985.69	1358178.34	Аналитический	0.10	-
794	384955.77	1358164.01	Аналитический	0.10	-
795	384918.26	1358155.49	Аналитический	0.10	-
796	384916.40	1358155.07	Аналитический	0.10	-

1	2	3	4	5	6
797	384863.43	1358156.50	Аналитический	0.10	-
798	384857.79	1358156.65	Аналитический	0.10	-
799	384857.75	1358156.65	Аналитический	0.10	-
800	384842.95	1358157.22	Аналитический	0.10	-
801	384820.26	1358158.10	Аналитический	0.10	-
802	384803.06	1358158.76	Аналитический	0.10	-
803	384802.91	1358158.77	Аналитический	0.10	-
804	384802.81	1358158.77	Аналитический	0.10	-
805	384762.69	1358159.07	Аналитический	0.10	-
806	384726.40	1358175.09	Аналитический	0.10	-
807	384726.22	1358175.17	Аналитический	0.10	-
808	384725.71	1358175.30	Аналитический	0.10	-
809	384725.19	1358175.35	Аналитический	0.10	-
810	384724.67	1358175.30	Аналитический	0.10	-
811	384724.16	1358175.17	Аналитический	0.10	-
812	384723.69	1358174.95	Аналитический	0.10	-
813	384723.26	1358174.65	Аналитический	0.10	-
814	384723.16	1358174.56	Аналитический	0.10	-
815	384719.47	1358171.16	Аналитический	0.10	-
816	384725.10	1358168.19	Аналитический	0.10	-
817	384725.77	1358168.81	Аналитический	0.10	-
818	384760.84	1358153.33	Аналитический	0.10	-
819	384761.02	1358153.25	Аналитический	0.10	-
820	384761.53	1358153.12	Аналитический	0.10	-
821	384762.03	1358153.07	Аналитический	0.10	-
822	384802.72	1358152.77	Аналитический	0.10	-
823	384811.58	1358152.43	Аналитический	0.10	-
824	384819.02	1358152.14	Аналитический	0.10	-
825	384828.48	1358151.78	Аналитический	0.10	-
826	384832.07	1358151.64	Аналитический	0.10	-
827	384852.43	1358150.85	Аналитический	0.10	-
828	384857.55	1358150.65	Аналитический	0.10	-
829	384857.59	1358150.65	Аналитический	0.10	-
830	384916.62	1358149.06	Аналитический	0.10	-
831	384917.36	1358149.13	Аналитический	0.10	-
832	384925.96	1358151.09	Аналитический	0.10	-
833	384957.42	1358158.23	Аналитический	0.10	-
834	384958.06	1358158.45	Аналитический	0.10	-
835	384988.74	1358173.14	Аналитический	0.10	-
836	384989.55	1358173.72	Аналитический	0.10	-
837	385012.61	1358196.63	Аналитический	0.10	-
838	385013.20	1358197.46	Аналитический	0.10	-
774	385032.65	1358237.81	Аналитический	0.10	-
839	383724.15	1359105.09	Аналитический	0.50	-
840	383732.82	1359123.97	Аналитический	0.50	-
841	383726.47	1359136.02	Аналитический	0.50	-
842	383694.12	1359188.37	Аналитический	0.50	-

1	2	3	4	5	6
843	383681.91	1359206.31	Аналитический	0.50	-
844	383665.13	1359216.62	Аналитический	0.50	-
845	383643.57	1359229.89	Аналитический	2.50	-
846	383638.61	1359230.98	Аналитический	0.50	-
847	383634.16	1359237.27	Аналитический	0.50	-
848	383624.29	1359234.14	Аналитический	0.50	-
849	383592.01	1359282.28	Аналитический	0.50	-
850	383569.29	1359313.31	Аналитический	0.50	-
851	383562.92	1359316.93	Аналитический	0.50	-
852	383561.07	1359319.45	Аналитический	0.50	-
853	383552.91	1359335.68	Аналитический	0.50	-
854	383524.00	1359359.35	Аналитический	0.50	-
855	383488.79	1359375.98	Аналитический	0.50	-
856	383490.25	1359380.27	Аналитический	0.50	-
857	383477.75	1359384.51	Аналитический	0.50	-
858	383465.74	1359382.47	Аналитический	0.50	-
859	383444.43	1359389.94	Аналитический	0.50	-
860	383364.05	1359405.58	Аналитический	0.50	-
861	383324.33	1359410.51	Аналитический	0.50	-
862	383285.81	1359421.17	Аналитический	0.50	-
863	383244.83	1359428.37	Аналитический	0.50	-
864	383206.60	1359434.25	Аналитический	0.50	-
865	383165.06	1359442.58	Аналитический	0.50	-
866	383110.47	1359457.30	Аналитический	0.50	-
867	383090.07	1359460.62	Аналитический	0.50	-
868	383062.60	1359468.80	Аналитический	0.50	-
869	382978.19	1359500.54	Аналитический	0.50	-
870	382907.14	1359536.15	Аналитический	0.50	-
871	382889.42	1359542.11	Аналитический	0.50	-
872	382871.21	1359552.84	Аналитический	0.50	-
873	382824.13	1359576.19	Аналитический	0.50	-
874	382826.32	1359580.82	Аналитический	0.50	-
875	382814.37	1359586.42	Аналитический	0.50	-
876	382813.49	1359584.57	Аналитический	0.10	-
877	382812.17	1359581.78	Аналитический	0.10	-
878	382798.70	1359587.97	Аналитический	0.10	-
879	382761.80	1359603.73	Аналитический	0.10	-
880	382741.67	1359613.93	Аналитический	0.10	-
881	382722.58	1359615.33	Аналитический	0.10	-
882	382706.16	1359614.52	Аналитический	0.10	-
883	382687.93	1359621.13	Аналитический	0.10	-
884	382677.29	1359636.94	Аналитический	0.50	-
885	382683.94	1359655.99	Аналитический	0.50	-
886	382684.01	1359668.28	Аналитический	0.50	-
887	382675.42	1359715.63	Аналитический	0.50	-
888	382672.44	1359726.15	Аналитический	0.50	-
889	382662.86	1359742.57	Аналитический	0.50	-
890	382649.59	1359756.36	Аналитический	0.50	-

1	2	3	4	5	6
891	382641.91	1359765.84	Аналитический	0.50	-
892	382627.24	1359787.64	Аналитический	0.50	-
893	382624.40	1359785.03	Аналитический	0.50	-
894	382657.32	1359740.21	Аналитический	0.50	-
895	382666.58	1359724.90	Аналитический	0.50	-
896	382669.54	1359714.61	Аналитический	0.50	-
897	382678.01	1359667.94	Аналитический	0.50	-
898	382677.95	1359656.23	Аналитический	0.50	-
899	382671.28	1359636.55	Аналитический	0.50	-
900	382671.70	1359627.21	Аналитический	0.50	-
901	382679.71	1359621.80	Аналитический	0.50	-
902	382692.44	1359613.20	Аналитический	0.10	-
903	382718.74	1359603.87	Аналитический	0.10	-
904	382720.25	1359597.28	Аналитический	0.10	-
905	382721.77	1359590.62	Аналитический	0.10	-
906	382741.63	1359584.78	Аналитический	0.50	-
907	382772.96	1359572.34	Аналитический	0.50	-
908	382791.03	1359562.95	Аналитический	0.50	-
909	382811.12	1359549.28	Аналитический	0.50	-
910	382843.01	1359534.98	Аналитический	0.50	-
911	382896.95	1359512.35	Аналитический	0.50	-
912	382951.14	1359484.12	Аналитический	0.50	-
913	382969.59	1359476.51	Аналитический	0.50	-
914	382989.66	1359472.08	Аналитический	0.50	-
915	383064.44	1359443.49	Аналитический	0.50	-
916	383083.93	1359437.61	Аналитический	0.50	-
917	383092.18	1359433.08	Аналитический	0.50	-
918	383141.53	1359421.42	Аналитический	0.50	-
919	383143.33	1359421.55	Аналитический	0.50	-
920	383182.48	1359413.85	Аналитический	0.50	-
921	383202.35	1359411.02	Аналитический	0.50	-
922	383221.00	1359407.04	Аналитический	0.50	-
923	383227.48	1359401.11	Аналитический	0.50	-
924	383251.89	1359395.34	Аналитический	0.50	-
925	383262.10	1359399.41	Аналитический	0.50	-
926	383326.50	1359386.15	Аналитический	0.50	-
927	383419.99	1359369.05	Аналитический	0.50	-
928	383480.72	1359348.21	Аналитический	0.50	-
929	383515.77	1359330.42	Аналитический	0.50	-
930	383528.45	1359329.73	Аналитический	0.50	-
931	383536.52	1359316.79	Аналитический	0.50	-
932	383553.35	1359298.46	Аналитический	0.50	-
933	383567.60	1359275.78	Аналитический	0.50	-
934	383568.52	1359268.57	Аналитический	0.50	-
935	383570.22	1359255.73	Аналитический	0.50	-
936	383569.29	1359236.47	Аналитический	0.50	-
937	383575.34	1359233.61	Аналитический	0.50	-
938	383587.51	1359248.86	Аналитический	0.50	-

1	2	3	4	5	6
939	383603.18	1359241.99	Аналитический	0.50	-
940	383623.66	1359224.16	Аналитический	0.50	-
941	383639.31	1359220.86	Аналитический	0.50	-
942	383656.92	1359210.66	Аналитический	0.50	-
943	383646.29	1359202.94	Аналитический	0.50	-
944	383626.61	1359188.64	Аналитический	0.50	-
945	383640.62	1359169.88	Аналитический	0.50	-
946	383667.46	1359136.97	Аналитический	0.50	-
947	383687.50	1359114.74	Аналитический	0.50	-
948	383684.82	1359112.19	Аналитический	0.50	-
949	383697.42	1359098.99	Аналитический	0.50	-
950	383698.23	1359099.77	Аналитический	0.50	-
951	383698.34	1359104.74	Аналитический	0.10	-
839	383724.15	1359105.09	Аналитический	0.10	-
952	381639.30	1359528.24	Аналитический	2.50	-
953	381628.25	1359531.95	Аналитический	2.50	-
954	381610.00	1359539.52	Аналитический	2.50	-
955	381591.02	1359549.09	Аналитический	2.50	-
956	381573.89	1359557.31	Аналитический	2.50	-
957	381554.44	1359572.55	Аналитический	2.50	-
958	381525.53	1359610.38	Аналитический	2.50	-
959	381498.63	1359653.81	Аналитический	2.50	-
960	381450.56	1359716.08	Аналитический	2.50	-
961	381441.44	1359733.32	Аналитический	2.50	-
962	381439.63	1359750.44	Аналитический	2.50	-
963	381442.98	1359774.65	Аналитический	2.50	-
964	381453.00	1359800.71	Аналитический	2.50	-
965	381465.87	1359813.31	Аналитический	2.50	-
966	381474.53	1359818.95	Аналитический	2.50	-
967	381492.26	1359830.48	Аналитический	2.50	-
968	381506.49	1359847.93	Аналитический	2.50	-
969	381535.95	1359938.83	Аналитический	2.50	-
970	381550.76	1360010.61	Аналитический	2.50	-
971	381560.62	1360108.78	Аналитический	2.50	-
972	381562.49	1360159.00	Аналитический	2.50	-
973	381566.36	1360195.92	Аналитический	2.50	-
974	381573.84	1360226.57	Аналитический	2.50	-
975	381577.52	1360275.23	Аналитический	0.50	-
976	381574.62	1360277.32	Аналитический	0.50	-
977	381530.04	1360291.32	Аналитический	0.50	-
978	381524.89	1360279.66	Аналитический	0.50	-
979	381568.73	1360260.55	Аналитический	0.50	-
980	381564.08	1360228.90	Аналитический	0.50	-
981	381560.62	1360214.25	Аналитический	0.50	-
982	381556.59	1360197.19	Аналитический	0.50	-
983	381554.44	1360176.66	Аналитический	0.50	-
984	381552.60	1360159.09	Аналитический	0.50	-

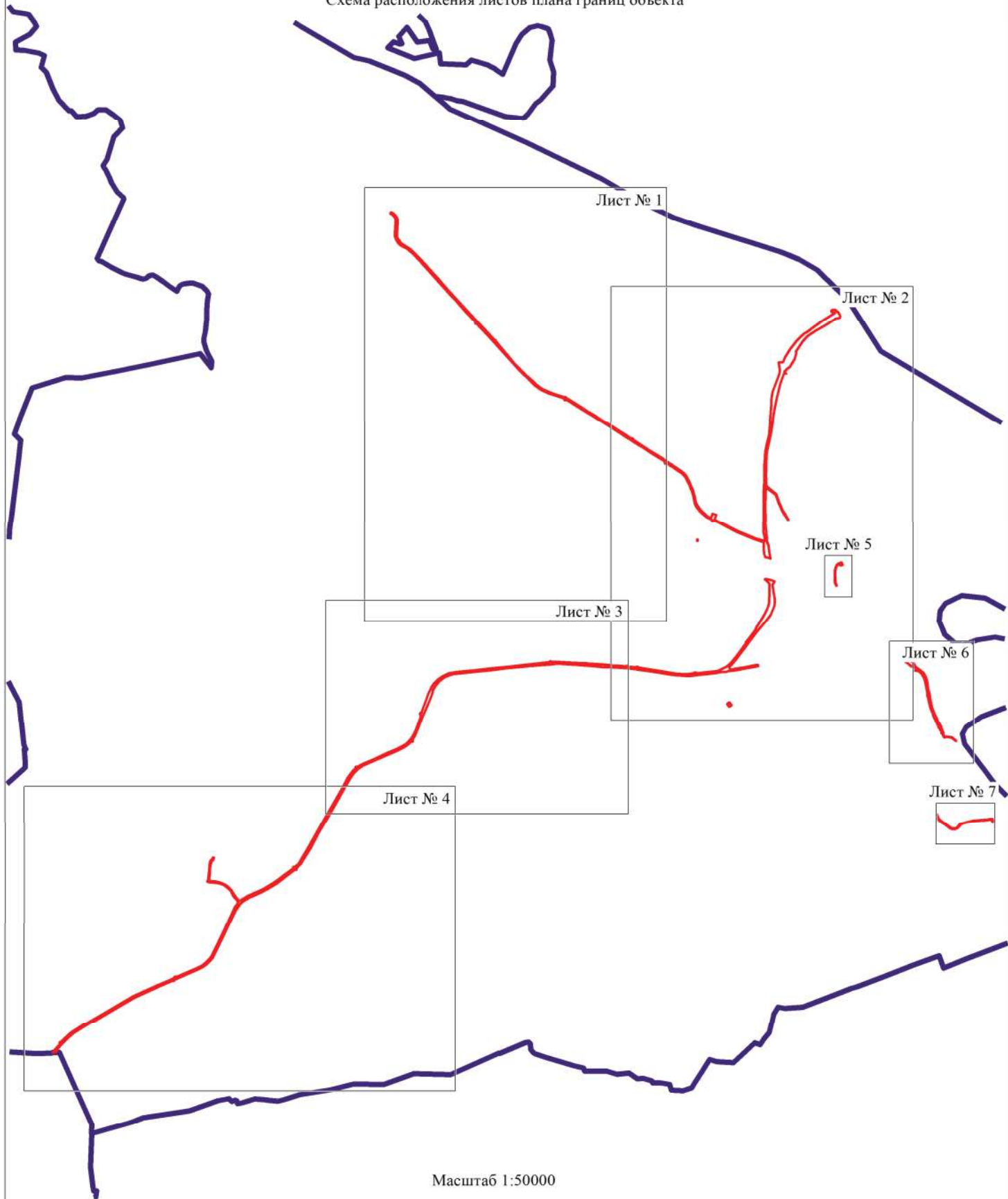
1	2	3	4	5	6
985	381550.52	1360108.94	Аналитический	0.50	-
986	381540.86	1360011.40	Аналитический	0.50	-
987	381525.53	1359938.83	Аналитический	0.50	-
988	381499.57	1359854.94	Аналитический	0.50	-
989	381487.51	1359839.35	Аналитический	0.50	-
990	381458.80	1359820.34	Аналитический	0.50	-
991	381444.69	1359806.22	Аналитический	0.50	-
992	381433.15	1359775.90	Аналитический	0.50	-
993	381429.90	1359748.85	Аналитический	0.50	-
994	381432.95	1359728.59	Аналитический	0.50	-
995	381442.50	1359710.46	Аналитический	0.50	-
996	381491.00	1359647.32	Аналитический	0.50	-
997	381517.97	1359604.49	Аналитический	0.50	-
998	381548.86	1359564.37	Аналитический	0.50	-
999	381569.53	1359548.40	Аналитический	0.50	-
1000	381601.04	1359532.94	Аналитический	2.50	-
952	381639.30	1359528.24	Аналитический	2.50	-
1001	383127.59	1356699.39	Аналитический	0.05	-
1002	383148.70	1356728.63	Аналитический	0.05	-
1003	383109.88	1356757.06	Аналитический	0.05	-
1004	383088.83	1356727.68	Аналитический	0.05	-
1001	383127.59	1356699.39	Аналитический	0.05	-

3. Сведения о характерных точках части (частей) границы объекта

Обозначение характерных точек части границы	Координаты, м		Метод определения координат характерной точки	Средняя квадратическая погрешность положения характерной точки (Mt), м	Описание обозначения точки на местности (при наличии)
	X	Y			
1	2	3	4	5	6
Часть №					
-	-	-	-	-	-




План границ объекта

Схема расположения листов плана границ объекта



Масштаб 1:50000


Используемые условные знаки и обозначения:

-  границы территориальной зоны
-  границы муниципального образования
-  область и номер листа плана границ объекта

Заместитель руководителя БУВО «Нормативно-проектный центр»

Подпись _____ А.В.Ромашов Дата «___» _____ 2021г.

Место для оттиска печати (при наличии) лица, составившего описание местоположения границ объекта



Масштаб 1:500

Исходные условия знака и обозначения:
— граница территориальной зоны
• 1 — опорная точка граница территориальной зоны



- границя територіальної громади
- границя муніципального утворення
- ПК

Масштаб 1:3000



Используемые условные знаки и обозначения:
— граница территориальной зоны
— характеристическая линия границы территориальной зоны


Масштаб 1:5000



Пояснительная записка к проекту
1. Общие сведения
2. Технические условия
3. Описание проекта
4. Заключение

План границ объекта

Лист № 5

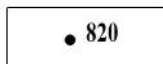


Масштаб 1:2000

Используемые условные знаки и обозначения:



границы территориальной зоны



характерная точка границ территориальной зоны

Заместитель руководителя БУВО «Нормативно-проектный центр»




Подпись _____ А.В.Ромашов Дата « ____ » _____ 2021 г.

Место для оттиска печати (при наличии) лица, составившего описание местоположения границ объекта



Масштаб 1:2000

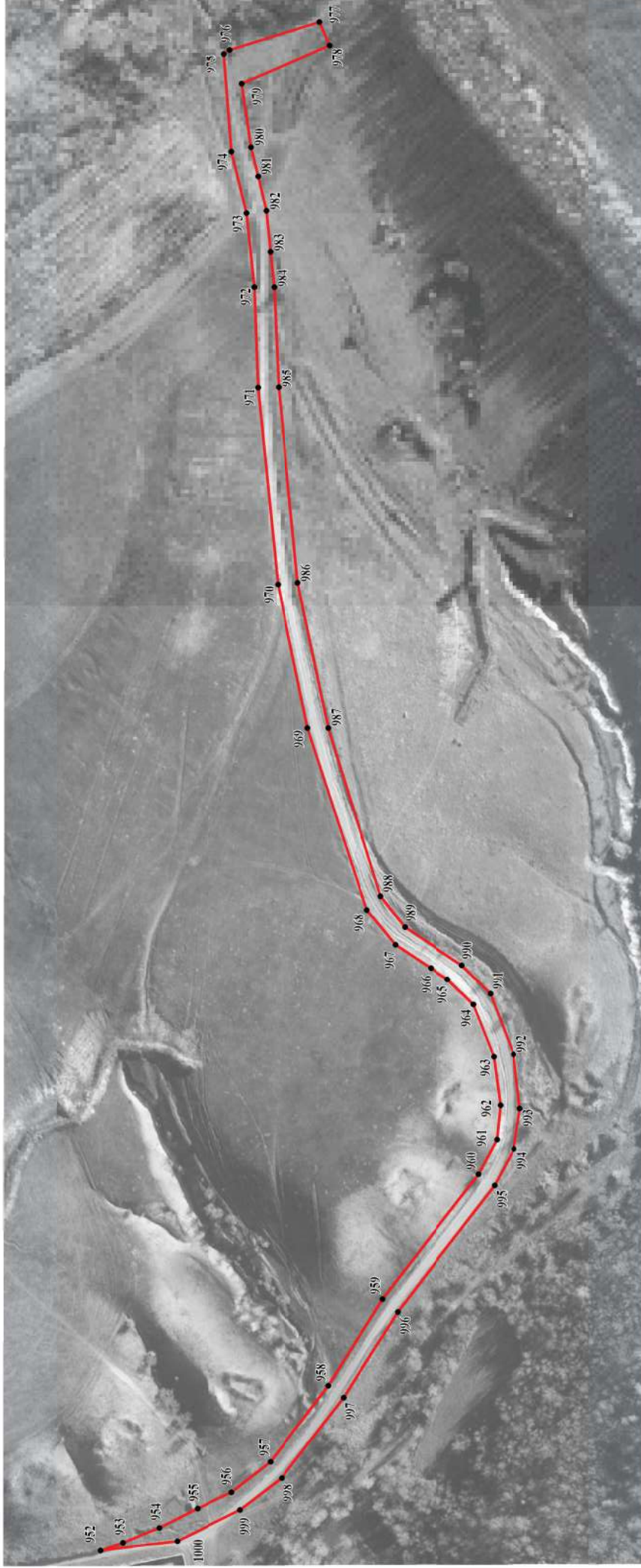
Используемые условные знаки и обозначения:

-  границы территориальной зоны
-  границы муниципального образования
-  характерная точка границ территориальной зоны

Заместитель руководителя БУВО «Нормативно-проектный центр»
Подпись _____ А.В.Ромашов Дата « ____ » _____ 2021 г.
Место для отиска печати (при наличии) лица, составившего описание местоположения границ объекта

План границ объекта

Лист № 7



Масштаб 1:2000

Используемые условные знаки и обозначения:

- границы территориальной зоны
- 960 — характерная точка границ территориальной зоны

Заместитель руководителя БУВО «Нормативно-проектный центр»

Подпись _____ А. В. Ромашов Дата « ____ » _____ 2021 г.

Место для оттиска печати (при наличии) лица, составившего описание местоположения границ объекта

ОПИСАНИЕ МЕСТОПОЛОЖЕНИЯ ГРАНИЦ

Зона сельскохозяйственного производства за границами населенных пунктов – СХ1

(наименование объекта, местоположение границ которого описано
(далее - объект)

Раздел 1

Сведения об объекте		
№ п/п	Характеристики объекта	Описание характеристик
1	2	3
1	Местоположение объекта	Воронежская область, Подгоренский муниципальный район, Белогорьевское сельское поселение
2	Площадь объекта ± величина погрешности определения площади ($P \pm \Delta P$)	59599+/-854 м ²
3	Иные характеристики объекта	-


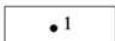
Раздел 2

Сведения о местоположении границ объекта					
1. Система координат: МСК - 36, зона 1					
2. Сведения о характерных точках границ объекта					
Обозначение характерных точек границ	Координаты, м		Метод определения координат характерной точки	Средняя квадратическая погрешность положения характерной точки (Mt), м	Описание обозначения точки на местности (при наличии)
	X	Y			
1	2	3	4	5	6
1	383324.55	1357328.45	Аналитический	0.10	-
2	383402.84	1357380.39	Аналитический	0.10	-
3	383408.39	1357393.61	Аналитический	0.10	-
4	383297.97	1357452.47	Аналитический	0.10	-
5	383291.66	1357436.13	Аналитический	0.10	-
6	383262.06	1357333.14	Аналитический	0.10	-
1	383324.55	1357328.45	Аналитический	0.10	-
7	382566.56	1357519.60	Аналитический	1.00	-
8	382599.56	1357565.10	Аналитический	1.00	-
9	382507.65	1357637.65	Аналитический	1.00	-
10	382568.19	1357703.65	Аналитический	1.00	-
11	382553.72	1357737.81	Аналитический	1.00	-
12	382551.91	1357742.07	Аналитический	1.00	-
13	382545.71	1357756.69	Аналитический	1.00	-
14	382284.61	1357618.83	Аналитический	1.00	-
15	382387.05	1357500.92	Аналитический	1.00	-
7	382566.56	1357519.60	Аналитический	1.00	-
16	382017.47	1357871.35	Аналитический	0.10	-
17	381993.78	1357916.47	Аналитический	0.10	-
18	381889.93	1357896.27	Аналитический	0.10	-
19	381905.28	1357848.25	Аналитический	0.10	-
16	382017.47	1357871.35	Аналитический	0.10	-
3. Сведения о характерных точках части (частей) границы объекта					
Обозначение характерных точек части границы	Координаты, м		Метод определения координат характерной точки	Средняя квадратическая погрешность положения характерной точки (Mt), м	Описание обозначения точки на местности (при наличии)
	X	Y			
1	2	3	4	5	6
Часть №					
-	-	-	-	-	-



Масштаб 1:5000

Используемые условные знаки и обозначения:

-  границы территориальной зоны
-  характерная точка границ территориальной зоны

Заместитель руководителя БУВО «Нормативно-проектный центр»

Подпись _____ А.В.Ромашов Дата «___» _____ 2021 г.

Место для оттиска печати (при наличии) лица, составившего описание местоположения границ объекта

ОПИСАНИЕ МЕСТОПОЛОЖЕНИЯ ГРАНИЦ
Зона рекреационного назначения - объектов отдыха
за границами населенных пунктов - Р1

(наименование объекта, местоположение границ которого описано
(далее - объект)

Раздел 1


Сведения об объекте		
№ п/п	Характеристики объекта	Описание характеристик
1	2	3
1	Местоположение объекта	Воронежская область, Подгоренский муниципальный район, Белогорьевское сельское поселение
2	Площадь объекта \pm величина погрешности определения площади ($P \pm \text{Дельта } P$)	70516+/-4647 м ²
3	Иные характеристики объекта	-

Раздел 2

Сведения о местоположении границ объекта					
1. Система координат: МСК - 36, зона 1					
2. Сведения о характерных точках границ объекта					
Обозначение характерных точек границ	Координаты, м		Метод определения координат характерной точки	Средняя квадратическая погрешность положения характерной точки (Mt), м	Описание обозначения точки на местности (при наличии)
	X	Y			
1	2	3	4	5	6
1	383189.09	1360546.29	Картометрический	5.00	-
2	383225.14	1360630.25	Картометрический	5.00	-
3	383268.75	1360716.24	Картометрический	5.00	-
4	383314.17	1360811.20	Картометрический	5.00	-
5	383394.03	1360881.08	Картометрический	5.00	-
6	383446.94	1360929.99	Картометрический	5.00	-
7	383530.30	1360932.65	Картометрический	5.00	-
8	383616.60	1360918.04	Картометрический	5.00	-
9	383615.64	1360943.97	Картометрический	5.00	-
10	383617.90	1360980.81	Картометрический	5.00	-
11	383579.05	1361002.00	Картометрический	5.00	-
12	383520.78	1361016.13	Картометрический	5.00	-
13	383474.87	1361014.36	Картометрический	5.00	-
14	383425.43	1361005.53	Картометрический	5.00	-
15	383353.03	1360977.28	Картометрический	5.00	-
16	383301.82	1360949.03	Картометрический	5.00	-
17	383243.55	1360901.35	Картометрический	5.00	-
18	383213.53	1360873.10	Картометрический	5.00	-
19	383172.92	1360818.36	Картометрический	5.00	-
20	383141.14	1360745.96	Картометрический	5.00	-
21	383119.95	1360673.56	Картометрический	5.00	-
22	383130.54	1360583.51	Картометрический	5.00	-
23	383138.24	1360562.14	Картометрический	5.00	-
24	383159.38	1360573.89	Картометрический	5.00	-
1	383189.09	1360546.29	Картометрический	5.00	-

3. Сведения о характерных точках части (частей) границы объекта					
Обозначение характерных точек части границы	Координаты, м		Метод определения координат характерной точки	Средняя квадратическая погрешность положения характерной точки (Mt), м	Описание обозначения точки на местности (при наличии)
	X	Y			
1	2	3	4	5	6
Часть №					
-	-	-	-	-	-

План границ объекта



Масштаб 1:5000

Используемые условные знаки и обозначения:

- границы территориальной зоны
- границы муниципального образования
- 1 характерная точка границ территориальной зоны

Заместитель руководителя БУВО «Нормативно-проектный центр»

Подпись _____ А.В.Ромашов Дата « ____ » _____ 2021 г.

Место для оттиска печати (при наличии) лица, составившего описание местоположения границ объекта

ОПИСАНИЕ МЕСТОПОЛОЖЕНИЯ ГРАНИЦ

Зона обработки, утилизации, обезвреживания, размещения твердых коммунальных отходов за границами населенных пунктов – СН2

(наименование объекта, местоположение границ которого описано
(далее - объект)

Раздел 1

Сведения об объекте		
№ п/п	Характеристики объекта	Описание характеристик
1	2	3
1	Местоположение объекта	Воронежская область, Подгоренский муниципальный район, Белогорьевское сельское поселение
2	Площадь объекта ± величина погрешности определения площади ($P \pm \Delta P$)	40000+/-3500 м ²
3	Иные характеристики объекта	-

Раздел 2

Сведения о местоположении границ объекта					
1. Система координат: МСК - 36, зона 1					
2. Сведения о характерных точках границ объекта					
Обозначение характерных точек границ	Координаты, м		Метод определения координат характерной точки	Средняя квадратическая погрешность положения характерной точки (Mt), м	Описание обозначения точки на местности (при наличии)
	X	Y			
1	2	3	4	5	6
1	383479.04	1354775.00	Картометрический	5.00	-
2	383480.90	1354783.93	Картометрический	5.00	-
3	383499.56	1354872.78	Картометрический	5.00	-
4	383572.41	1354948.74	Картометрический	5.00	-
5	383583.07	1354973.17	Картометрический	5.00	-
6	383578.63	1355051.80	Картометрический	5.00	-
7	383579.52	1355101.11	Картометрический	5.00	-
8	383558.97	1355135.65	Картометрический	5.00	-
9	383499.55	1355117.09	Картометрический	5.00	-
10	383445.70	1355079.95	Картометрический	5.00	-
11	383375.28	1355015.15	Картометрический	5.00	-
1	383479.04	1354775.00	Картометрический	5.00	-
3. Сведения о характерных точках части (частей) границы объекта					
Обозначение характерных точек части границы	Координаты, м		Метод определения координат характерной точки	Средняя квадратическая погрешность положения характерной точки (Mt), м	Описание обозначения точки на местности (при наличии)
	X	Y			
1	2	3	4	5	6
Часть №					
-	-	-	-	-	-

Раздел 4

План границ объекта



Используемые условные знаки и обозначения:



границы территориальной зоны



характерная точка границ территориальной зоны

Масштаб 1:2000

Заместитель руководителя БУВО «Нормативно-проектный центр»

Подпись _____ А.В.Ромашов Дата « ____ » _____ 2021г.

Место для оттиска печати (при наличии) лица, составившего описание местоположения границ объекта