



**ДЕПАРТАМЕНТ
АРХИТЕКТУРЫ И ГРАДОСТРОИТЕЛЬСТВА
ВОРОНЕЖСКОЙ ОБЛАСТИ**

П Р И К А З

№ _____

г. Воронеж

**Об утверждении правил землепользования и застройки Белогорьевского
сельского поселения Подгоренского муниципального района
Воронежской области**

В соответствии с Градостроительным кодексом Российской Федерации, Федеральным законом от 06.10.2003 № 131-ФЗ «Об общих принципах организации местного самоуправления в Российской Федерации», Законом Воронежской области от 07.07.2006 № 61-ОЗ «О регулировании градостроительной деятельности в Воронежской области», Законом Воронежской области от 20.12.2018 № 173-ОЗ «О перераспределении полномочий по утверждению правил землепользования и застройки между органами местного самоуправления поселений Воронежской области, городского округа город Нововоронеж, Борисоглебского городского округа и исполнительными органами государственной власти Воронежской области», постановлением правительства Воронежской области от 31.12.2014 № 1240 «Об утверждении Положения о департаменте архитектуры и градостроительства Воронежской области»

п р и к а з ы в а ю:

1. Утвердить прилагаемые правила землепользования и застройки Белогорьевского сельского поселения Подгоренского муниципального района Воронежской области.

2. Контроль исполнения настоящего приказа возложить на заместителя руководителя департамента архитектуры и градостроительства Воронежской области – начальника отдела территориального планирования Беляеву С.М.

Руководитель департамента
архитектуры и градостроительства
Воронежской области

А.А. Еренков

Утверждены приказом департамента
архитектуры и градостроительства
Воронежской области
от _____ № _____

**ПРАВИЛА ЗЕМЛЕПОЛЬЗОВАНИЯ И ЗАСТРОЙКИ БЕЛОГОРЬЕВСКОГО
СЕЛЬСКОГО ПОСЕЛЕНИЯ
ПОДГОРЕНСКОГО МУНИЦИПАЛЬНОГО РАЙОНА
ВОРОНЕЖСКОЙ ОБЛАСТИ**

**ЧАСТЬ I. ПОРЯДОК ПРИМЕНЕНИЯ ПРАВИЛ ЗЕМЛЕПОЛЬЗОВАНИЯ
И ЗАСТРОЙКИ И ВНЕСЕНИЯ В НИХ ИЗМЕНЕНИЙ**

Раздел 1. Общие положения

**1. Предмет регулирования и цели подготовки Правил землепользования
и застройки Белогорьевского сельского поселения Подгоренского
муниципального района Воронежской области**

1. Правила землепользования и застройки Белогорьевского сельского поселения Подгоренского муниципального района Воронежской области (далее – Правила) являются документом градостроительного зонирования, который утверждается нормативным правовым актом департамента архитектуры и градостроительства Воронежской области и в котором устанавливаются территориальные зоны, градостроительные регламенты, порядок применения такого документа и порядок внесения в него изменений.

2. Правила разработаны в соответствии с Градостроительным кодексом Российской Федерации (далее – ГрК РФ), Земельным кодексом Российской Федерации, Федеральным законом от 06.10.2003 № 131-ФЗ «Об общих принципах организации местного самоуправления в Российской Федерации», иными нормативными правовыми актами Российской Федерации, Воронежской области, муниципальными правовыми актами муниципального образования с учетом положений нормативных актов и документов, определяющих основные направления социально-экономического и градостроительного развития муниципального образования, а также сведений Единого государственного реестра недвижимости, сведений, документов и материалов, содержащихся в

государственных информационных системах обеспечения градостроительной деятельности.

3. Правила разработаны в целях:

- создания условий для устойчивого развития территории муниципального образования, сохранения окружающей среды и объектов культурного наследия;
- создания условий для планировки территории муниципального образования;
- обеспечения прав и законных интересов физических и юридических лиц, в том числе правообладателей земельных участков и объектов капитального строительства;
- создания условий для привлечения инвестиций, в том числе путем предоставления возможности выбора наиболее эффективных видов разрешенного использования земельных участков и объектов капитального строительства.

2. Основные понятия, используемые в Правилах

В настоящих Правилах используются основные понятия, установленные законодательством Российской Федерации.

3. Сфера применения Правил

1. Действие настоящих Правил распространяется на всю территорию Белогорьевского сельского поселения Подгоренского муниципального района Воронежской области. Правила обязательны для соблюдения органами государственной власти, органами местного самоуправления, физическими и юридическими лицами, при осуществлении ими градостроительной деятельности на территории Белогорьевского сельского поселения Подгоренского муниципального района Воронежской области.

2. Настоящие Правила применяются наряду с:

- техническими регламентами и иными обязательными требованиями, установленными в соответствии с законодательством в целях обеспечения безопасности жизни и здоровья людей, надежности и безопасности зданий, строений и сооружений, сохранения окружающей природной среды и объектов культурного наследия;

– региональными и местными нормативами градостроительного проектирования.

4. Содержание и порядок применения Правил

1. Правила включают в себя:

- 1) порядок их применения и внесения изменений в Правила;
- 2) карту градостроительного зонирования;
- 3) градостроительные регламенты.

Обязательным приложением к настоящим Правилам являются сведения о границах территориальных зон, которые содержат графическое описание местоположения границ территориальных зон, перечень координат характерных точек этих границ в системе координат, используемой для ведения Единого государственного реестра недвижимости.

2. Порядок применения правил землепользования и застройки и внесения в них изменений включает в себя положения:

- 1) о регулировании землепользования и застройки;
- 2) об изменении видов разрешенного использования земельных участков и объектов капитального строительства физическими и юридическими лицами;
- 3) о подготовке документации по планировке территории органами местного самоуправления;
- 4) о проведении общественных обсуждений или публичных слушаний по вопросам землепользования и застройки;
- 5) о внесении изменений в Правила;
- 6) о регулировании иных вопросов землепользования и застройки.

5. Использование объектов недвижимости, не соответствующих настоящим Правилам

1. Земельные участки или объекты капитального строительства, виды разрешенного использования, предельные (минимальные и (или) максимальные) размеры и предельные параметры которых не соответствуют градостроительному регламенту, могут использоваться без установления срока приведения их в соответствие с градостроительным регламентом, за исключением случаев, если использование таких земельных участков и объектов капитального строительства

опасно для жизни или здоровья человека, для окружающей среды, объектов культурного наследия.

2. Реконструкция указанных в пункте 1 настоящей статьи объектов капитального строительства может осуществляться только путем приведения таких объектов в соответствие с градостроительным регламентом или путем уменьшения их несоответствия предельным параметрам разрешенного строительства, реконструкции.

3. Изменение видов разрешенного использования указанных земельных участков и объектов капитального строительства может осуществляться путем приведения их в соответствие с видами разрешенного использования земельных участков и объектов капитального строительства, установленными градостроительным регламентом.

4. В случае если использование указанных в пункте 1 настоящей статьи земельных участков и объектов капитального строительства продолжается и опасно для жизни или здоровья человека, для окружающей среды, объектов культурного наследия, в соответствии с федеральными законами может быть наложен запрет на использование таких земельных участков и объектов.

6. Открытость и доступность информации о землепользовании и застройке

1. Настоящие Правила являются открытыми и общедоступными.

2. Настоящие Правила подлежат опубликованию в порядке, установленном для официального опубликования нормативных правовых актов Воронежской области, и размещению в федеральной государственной информационной системе территориального планирования и в государственной информационной системе обеспечения градостроительной деятельности.

Раздел 2. Положения о регулировании землепользования и застройки

7. Перераспределение полномочий между органами местного самоуправления Белогорьевского сельского поселения Подгоренского муниципального района Воронежской области и департаментом архитектуры и градостроительства Воронежской области

1. На основании Закона Воронежской области от 20.12.2018 № 173-ОЗ «О перераспределении полномочий по утверждению правил землепользования и застройки между органами местного самоуправления поселений Воронежской области, городского округа город Нововоронеж, Борисоглебского городского округа и исполнительными органами государственной власти Воронежской области» (далее – Закон Воронежской области) и в соответствии со статьей 8.2 ГрК РФ, пунктом 6.1 статьи 26.3 Федерального закона от 06.10.1999 № 184-ФЗ «Об общих принципах организации законодательных (представительных) и исполнительных органов государственной власти субъектов Российской Федерации», частью 1.2 статьи 17 Федерального закона от 06.10.2003 № 131-ФЗ «Об общих принципах организации местного самоуправления в Российской Федерации» полномочия по утверждению Правил перераспределены между органами местного самоуправления Белогорьевского сельского поселения Подгоренского муниципального района Воронежской области и департаментом архитектуры и градостроительства Воронежской области (далее – Уполномоченный орган) на срок, установленный Законом Воронежской области.

2. После истечения срока, указанного в пункте 1 настоящей статьи, полномочия Уполномоченного органа, предусмотренные настоящими Правилами, осуществляются органами местного Белогорьевского сельского поселения Подгоренского муниципального района Воронежской области в соответствии с требованиями ГрК РФ.

8. Полномочия Уполномоченного органа по вопросам землепользования и застройки

1. Полномочия Уполномоченного органа по вопросам землепользования и застройки включают:

- 1) принятие решений о подготовке проекта Правил, о подготовке проекта о внесении изменений в Правила;
- 2) утверждение Правил, утверждение внесения изменений в Правила;

3) принятие решений о предоставлении разрешений на условно разрешенный вид использования объектов капитального строительства или земельного участка;

4) принятие решений о предоставлении разрешения на отклонение от предельных параметров разрешенного строительства, реконструкции объектов капитального строительства;

5) иные полномочия в соответствии с действующим законодательством.

9. Комиссия по подготовке проектов Правил

1. Комиссия по подготовке проектов правил землепользования и застройки поселений Воронежской области, городского округа город Нововоронеж, Борисоглебского городского округа (далее – Комиссия) является специально созданным постоянно действующим коллегиальным органом при Уполномоченном органе в целях реализации полномочий, указанных в статье 8 настоящих Правил, перераспределенных в соответствии с Законом Воронежской области и обеспечения выполнения задач градостроительного зонирования.

2. Комиссия создается и прекращает свою деятельность приказом Уполномоченного органа.

3. Состав и порядок деятельности Комиссии утверждается приказом Уполномоченного органа.

Раздел 3. Положения об изменении видов разрешенного использования земельных участков и объектов капитального строительства физическими и юридическими лицами

10. Изменение видов разрешенного использования земельных участков и объектов капитального строительства

1. Для каждой из установленных настоящими Правилами территориальных зон могут устанавливаться основные, условно разрешенные и вспомогательные виды разрешенного использования земельных участков и объектов капитального строительства.

2. Изменение одного вида разрешенного использования земельных участков и объектов капитального строительства на другой вид такого

использования осуществляется в соответствии с градостроительным регламентом при условии соблюдения требований технических регламентов.

3. Основные и вспомогательные виды разрешенного использования земельных участков и объектов капитального строительства правообладателями земельных участков и объектов капитального строительства, за исключением органов государственной власти, органов местного самоуправления, государственных и муниципальных учреждений, государственных и муниципальных унитарных предприятий, выбираются самостоятельно без дополнительных разрешений и согласования.

4. Решения об изменении одного вида разрешенного использования земельных участков и объектов капитального строительства, расположенных на землях, на которые действие градостроительных регламентов не распространяется или для которых градостроительные регламенты не устанавливаются, на другой вид такого использования принимаются в соответствии с федеральными законами.

11. Предоставление разрешения на условно разрешенный вид использования земельного участка или объекта капитального строительства

1. Физическое или юридическое лицо, заинтересованное в предоставлении разрешения на условно разрешенный вид использования земельного участка или объекта капитального строительства (далее – разрешение на условно разрешенный вид использования), направляет заявление о предоставлении разрешения на условно разрешенный вид использования в комиссию.

2. Порядок предоставления разрешения на условно разрешенный вид использования земельного участка или объекта капитального строительства определен статьей 39 ГрК РФ.

3. Проект решения о предоставлении разрешения на условно разрешенный вид использования подлежит рассмотрению на общественных обсуждениях или публичных слушаниях проводимых в порядке, установленном статьей 5.1 ГрК РФ, с учетом положений статьи 39 ГрК РФ.

12. Предоставление разрешения на отклонение от предельных параметров разрешенного строительства, реконструкции объектов капитального строительства

1. Правообладатели земельных участков, размеры которых меньше установленных градостроительным регламентом минимальных размеров земельных участков либо конфигурация, инженерно-геологические или иные характеристики которых неблагоприятны для застройки, вправе обратиться за разрешениями на отклонение от предельных параметров разрешенного строительства, реконструкции объектов капитального строительства (далее также – разрешение на отклонение от предельных параметров).

2. Правообладатели земельных участков вправе обратиться за разрешениями на отклонение от предельных параметров разрешенного строительства, реконструкции объектов капитального строительства, если такое отклонение необходимо в целях однократного изменения одного или нескольких предельных параметров разрешенного строительства, реконструкции объектов капитального строительства, установленных градостроительным регламентом для конкретной территориальной зоны, не более чем на десять процентов.

3. Порядок предоставления разрешения на отклонение от предельных параметров определен статьей 40 ГрК РФ.

4. Проект решения о предоставлении разрешения на отклонение от предельных параметров подлежит рассмотрению на общественных обсуждениях или публичных слушаниях, проводимых в порядке, установленном статьей 5.1 ГрК РФ, с учетом положений статьи 39 ГрК РФ, за исключением случая, указанного в части 1.1 статьи 40 ГрК РФ.

Раздел 4. Положения о подготовке документации по планировке территории

13. Общие положения о подготовке документации по планировке территории

1. Подготовка документации по планировке территории осуществляется в целях обеспечения устойчивого развития территорий, в том числе выделения элементов планировочной структуры, установления границ земельных участков,

установления границ зон планируемого размещения объектов капитального строительства.

2. Подготовка документации по планировке территории осуществляется в соответствии с главой 5 ГрК РФ.

3. Состав и содержание документации по планировке территории определяется ГрК РФ.

Раздел 5. Положения о проведении общественных обсуждений или публичных слушаний по вопросам землепользования и застройки

14. Общие положения о порядке проведения общественных обсуждений или публичных слушаний в сфере градостроительной деятельности

1. В целях соблюдения права человека на благоприятные условия жизнедеятельности, прав и законных интересов правообладателей земельных участков и объектов капитального строительства по проектам правил землепользования и застройки, проектам планировки территории, проектам межевания территории, проектам, предусматривающим внесение изменений в один из указанных утвержденных документов, проектам решений о предоставлении разрешения на условно разрешенный вид использования земельного участка или объекта капитального строительства, проектам решений о предоставлении разрешения на отклонение от предельных параметров разрешенного строительства, реконструкции объектов капитального строительства в соответствии с уставом муниципального образования и (или) нормативным правовым актом представительного органа муниципального образования и с учетом положений ГрК РФ проводятся общественные обсуждения или публичные слушания, за исключением случаев, предусмотренных ГрК РФ и другими федеральными законами.

2. Порядок проведения общественных обсуждений или публичных слушаний определяется ГрК РФ, Уставом Белогорьевского сельского поселения Подгоренского муниципального района Воронежской области и (или) нормативным правовым актом представительного органа муниципального образования.

Раздел 6. Положения о внесении изменений в Правила

15. Основания и порядок внесения изменений в Правила

1. Основания для рассмотрения вопроса о внесении изменений в настоящие Правила предусмотрены статьей 33 ГрК РФ.
2. Внесение изменений в правила землепользования и застройки осуществляется в порядке, предусмотренном статьями 31 и 32 ГрК РФ, с учетом особенностей, установленных статьей 33 ГрК РФ.

Раздел 7. Положения о регулировании иных вопросов землепользования и застройки

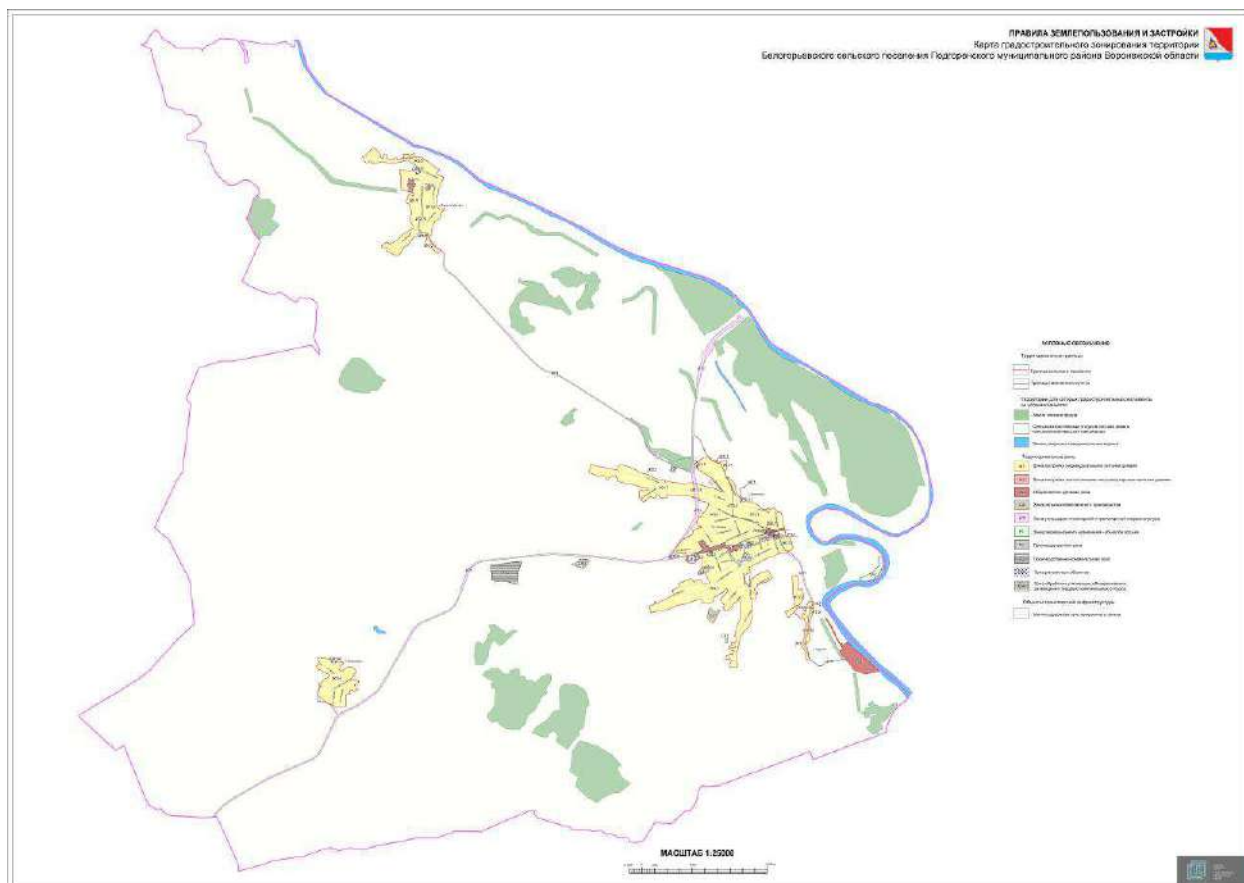
16. Общие принципы регулирования иных вопросов землепользования и застройки на территории Подгоренского сельского поселения Подгоренского муниципального района Воронежской области

Иные вопросы землепользования и застройки на территории Белогорьевского сельского поселения Подгоренского муниципального района Воронежской области регулируются законодательством Российской Федерации, Воронежской области, муниципальными правовыми актами муниципального образования.

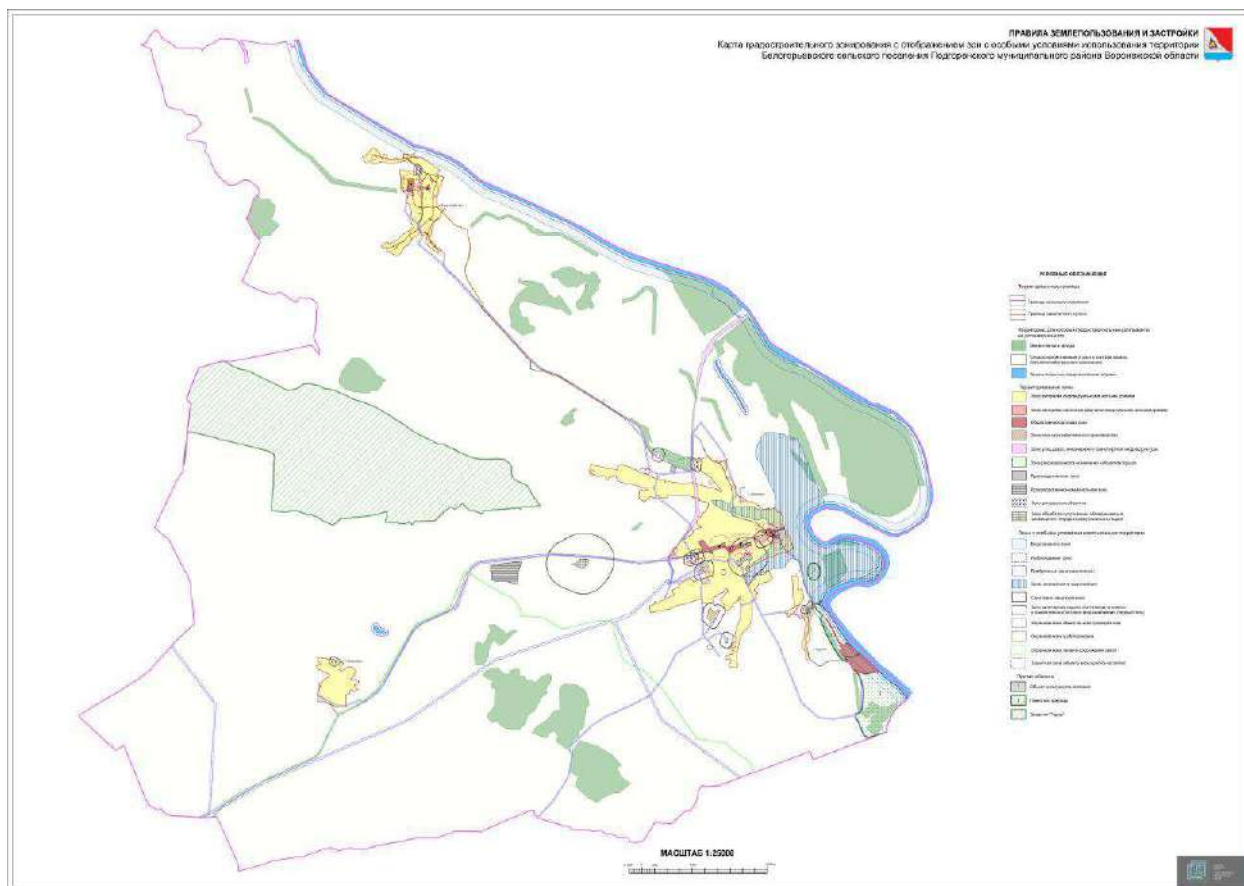
ЧАСТЬ II. КАРТА ГРАДОСТРОИТЕЛЬНОГО ЗОНИРОВАНИЯ

17. Карты градостроительного зонирования

1. Карта градостроительного зонирования территории Белогорьевского сельского поселения Подгоренского муниципального района муниципального района Воронежской области.



Карта градостроительного зонирования с отображением зон с особыми условиями использования территории Белогорьевского сельского поселения Подгоренского муниципального района Воронежской области.



2.1. На территории Белогорьевского сельского поселения Подгоренского муниципального района Воронежской области располагаются следующие особо охраняемые природные территории:

1. Государственный комплексный природный заказник областного значения
2. "Гарус";
3. Урочище «Белогорье»;
4. Урочище "Басовские кручи".

2.2. На территории Белогорьевского сельского поселения Подгоренского муниципального района Воронежской области располагаются следующие объекты культурного наследия:

№ п/п	Наименование объекта культурного наследия	Сведения о границах территории объекта культурного наследия	Сведения о границах защитной зоны объекта культурного наследия	Сведения о границах зоны охраны объекта культурного наследия
1	Школа земская	Не установлена	200 м*	Не установлена
2	Лавка	Не установлена	200 м*	Не установлена
3	Больница земская: стационар, амбулатория	Не установлена	200 м*	Не установлена
4	Братская могила № 242	Не установлена	200 м*	Не установлена
5	Дом жилой	Не установлена	200 м*	Не установлена
6	Торговый корпус Спасской церкви	Не установлена	200 м*	Не установлена
7	Правление волостное	Не установлена	200 м*	Не установлена
8	Лавка купца Малюкова	Не установлена	200 м*	Не установлена
9	Церковь Рождества Богородицы с караулкой	Не установлена	200 м*	Не установлена
10	Школа, в которой учился В.Ф. Кирьянов	Не установлена	200 м*	Не установлена

* в соответствии со ст. 34.1. Федерального закона от 25.06.2002 № 73-ФЗ «Об объектах культурного наследия (памятниках истории и культуры) народов Российской Федерации».

18. Перечень территориальных зон, установленных на карте градостроительного зонирования

Порядок установления территориальных зон определен статьей 34 ГрК РФ. На карте градостроительного зонирования установлены следующие виды территориальных зон:

Наименование территориальной зоны	Кодовое обозначение территориальной зоны
Жилые зоны	
Зона застройки индивидуальными жилыми домами	Ж1
Зона застройки малоэтажными многоквартирными жилыми домами	Ж2
Общественно-деловые зоны	
Общественно-деловая зона	ОД
Производственные и коммунально-складские зоны	
Производственная зона	П1
Производственно-коммунальная зона	П2
Зоны инженерной и транспортной инфраструктуры	
Зона улиц, дорог, инженерной и транспортной инфраструктуры	ИТ1
Зоны сельскохозяйственного использования	
Зона сельскохозяйственного производства	СХ1
Зоны рекреационного назначения	
Зона рекреационного назначения - объектов отдыха	Р1
Зоны специального назначения	
Зона ритуальных объектов	СН1
Зона обработки, утилизации, обезвреживания, размещения твердых коммунальных отходов	СН2

ЧАСТЬ III. ГРАДОСТРОИТЕЛЬНЫЕ РЕГЛАМЕНТЫ

19. Общие положения о градостроительном регламенте

1. Градостроительным регламентом определяется правовой режим земельных участков, равно как всего, что находится над и под поверхностью земельных участков и используется в процессе их застройки и последующей эксплуатации объектов капитального строительства.

2. Действие градостроительного регламента распространяется в равной мере на все земельные участки и объекты капитального строительства, расположенные в пределах границ территориальной зоны, обозначенной на карте градостроительного зонирования.

3. Земли и земельные участки, на которые действие градостроительных регламентов не распространяется или для которых градостроительные регламенты не устанавливаются, определены статьей 36 ГрК РФ.

20. Виды разрешенного использования

1. Разрешенное использование земельных участков и объектов капитального строительства может быть следующих видов:

- основные виды разрешенного использования;
- условно разрешенные виды использования;
- вспомогательные виды разрешенного использования, допустимые только в качестве дополнительных по отношению к основным видам разрешенного использования и условно разрешенным видам использования и осуществляемые совместно с ними.

2. Виды разрешенного использования (далее – ВРИ) земельных участков в настоящих Правилах определяются в соответствии с приказом Министерства экономического развития Российской Федерации от 01.09.2014 № 540 «Об утверждении классификатора видов разрешенного использования земельных участков».

21. Градостроительные регламенты территориальных зон

21.1 Зона застройки индивидуальными жилыми домами – Ж1

№ п/п	Код ВРИ	Наименование ВРИ	Предельный (минимальный и (или) максимальный) размер, в том числе площадь земельных участков, м ²		Максимальный процент застройки земельного участка	Максимальное количество надземных этажей и (или) максимальная высота объекта	Минимальные отступы от границ земельного участка
			min	max			
ОСНОВНЫЕ ВИДЫ РАЗРЕШЕННОГО ИСПОЛЬЗОВАНИЯ ЗЕМЕЛЬНЫХ УЧАСТКОВ И ОБЪЕКТОВ КАПИТАЛЬНОГО СТРОИТЕЛЬСТВА							
1	2.1	Для индивидуального жилищного строительства	300	3000	50%	3 этажа	3 метра
2	2.3	Блокированная жилая застройка	80	3000	50%	3 этажа	3 метра; 0 метров – при примыкании к соседним зданиям
3	2.2	Для ведения личного подсобного хозяйства (приусадебный земельный участок)	300	5000	30%	3 этажа	3 метра
4	13.1	Ведение огородничества	400	5000	0%	не подлежат установлению	
5	1.19	Сенокошение	600	50000	0%	не подлежат установлению	
6	1.20	Выпас сельскохозяйственных животных	300	50000	0%	не подлежат установлению	
7	3.1.1	Предоставление коммунальных услуг	не подлежит установлению	5000	не подлежит установлению		
8	3.1.2	Административные здания организаций, обеспечивающих предоставление коммунальных услуг	не подлежат установлению		60%	3 этажа	3 метра
9	3.2.2	Оказание социальной помощи населению	не подлежат установлению		60%	3 этажа	3 метра
10	3.2.3	Оказание услуг связи	не подлежат установлению		60%	3 этажа	3 метра
11	3.4.1	Амбулаторно-поликлиническое обслуживание	не подлежат установлению			3 этажа	3 метра
12	3.5.1	Дошкольное, начальное и среднее общее образование	не подлежат установлению			4 этажа	3 метра
13	3.6.2.	Парки культуры и отдыха	не подлежат установлению				
14	5.1.3	Площадки для занятий спортом	не подлежат установлению				
15	9.3	Историко-культурная деятельность	не подлежат установлению				
16	12.0.1	Улично-дорожная сеть	действие градостроительного регламента не распространяется				

№ п/п	Код ВРИ	Наименование ВРИ	Предельный (минимальный и (или) максимальный) размер, в том числе площадь земельных участков, м ²		Максимальный процент застройки земельного участка	Максимальное количество надземных этажей и (или) максимальная высота объекта	Минимальные отступы от границ земельного участка
			min	max			
17	12.0.2	Благоустройство территории	действие градостроительного регламента не распространяется				
УСЛОВНО РАЗРЕШЕННЫЕ ВИДЫ ИСПОЛЬЗОВАНИЯ ЗЕМЕЛЬНЫХ УЧАСТКОВ И ОБЪЕКТОВ КАПИТАЛЬНОГО СТРОИТЕЛЬСТВА							
18	2.1.1	Малоэтажная многоквартирная жилая застройка	600	не подлежит установлению	45%	4 этажа	6 метров
19	2.7.1	Хранение автотранспорта	не подлежат установлению				
20	3.2.4	Общежития	600	не подлежит установлению	45%	4 этажа	6 метров
21	3.3	Бытовое обслуживание	200	5000	60%	3 этажа	3 метра
22	3.10.1	Амбулаторное ветеринарное обслуживание	200	5000	60%	3 этажа	3 метра
23	4.1	Деловое управление	не подлежат установлению		60%	4 этажа	3 метра
24	4.4	Магазины	200	5000	60%	3 этажа	3 метра
25	4.6	Общественное питание	200	5000	50%	3 этажа	3 метра
26	4.9	Служебные гаражи	не подлежит установлению	5000	60%	не подлежит установлению	3 метра
27	5.1.2	Обеспечение занятий спортом в помещениях	не подлежат установлению		45%	не подлежит установлению	3 метра
28	13.2	Ведение садоводства	400	5000	30%	3 этажа	3 метра

Ограничения использования земельных участков и объектов капитального строительства, устанавливаемые в соответствии с законодательством Российской Федерации, определяются пунктом 22 настоящих Правил.

21.2 Зона застройки малоэтажными многоквартирными жилыми домами – Ж2

№ п/п	Код ВРИ	Наименование ВРИ	Предельный (минимальный и (или) максимальный) размер, в том числе площадь земельных участков, м ²		Максимальный процент застройки земельного участка	Максимальное количество надземных этажей и (или) максимальная высота объекта	Минимальные отступы от границ земельного участка
			min	max			
ОСНОВНЫЕ ВИДЫ РАЗРЕШЕННОГО ИСПОЛЬЗОВАНИЯ ЗЕМЕЛЬНЫХ УЧАСТКОВ И ОБЪЕКТОВ КАПИТАЛЬНОГО СТРОИТЕЛЬСТВА							
1	2.1.1	Малоэтажная многоквартирная	600	не подлежит	45%	4 этажа	6 метров

№ п/п	Код ВРИ	Наименование ВРИ	Предельный (минимальный и (или) максимальный) размер, в том числе площадь земельных участков, м ²		Максимальный процент застройки земельного участка	Максимальное количество надземных этажей и (или) максимальная высота объекта	Минимальные отступы от границ земельного участка
			min	max			
		жилая застройка		установлению			
4	3.1.1	Предоставление коммунальных услуг	не подлежит установлению	5000	не подлежит установлению		
6	5.1.2	Обеспечение занятий спортом в помещениях	не подлежат установлению		50%	не подлежит установлению	3 метра
7	5.1.3	Площадки для занятий спортом	не подлежат установлению				
8	12.0.1	Улично-дорожная сеть	действие градостроительного регламента не распространяется				
9	12.0.2	Благоустройство территории	действие градостроительного регламента не распространяется				
УСЛОВНО РАЗРЕШЕННЫЕ ВИДЫ ИСПОЛЬЗОВАНИЯ ЗЕМЕЛЬНЫХ УЧАСТКОВ И ОБЪЕКТОВ КАПИТАЛЬНОГО СТРОИТЕЛЬСТВА							
11	4.4	Магазины	200	5000	50%	3 этажа	3 метра

Ограничения использования земельных участков и объектов капитального строительства, устанавливаемые в соответствии с законодательством Российской Федерации, определяются пунктом 22 настоящих Правил.

21.3 Общественно-деловая зона – ОД

№ п/п	Код ВРИ	Наименование ВРИ	Предельный (минимальный и (или) максимальный) размер, в том числе площадь земельных участков, м²		Максимальный процент застройки земельного участка	Максимальное количество надземных этажей и (или) максимальная высота объекта	Минимальные отступы от границ земельного участка
			min	max			
ОСНОВНЫЕ ВИДЫ РАЗРЕШЕННОГО ИСПОЛЬЗОВАНИЯ ЗЕМЕЛЬНЫХ УЧАСТКОВ И ОБЪЕКТОВ КАПИТАЛЬНОГО СТРОИТЕЛЬСТВА							
1	3.1.1	Предоставление коммунальных услуг	не подлежит установлению	5000	не подлежит установлению		
2	3.1.2	Административные здания организаций, обеспечивающих предоставление коммунальных услуг	не подлежат установлению		60%	не подлежит установлению	3 метра
3	3.2.2	Оказание социальной помощи населению	не подлежат установлению		60%	3 этажа	3 метра
4	3.2.3	Оказание услуг связи	не подлежат установлению		60%	не подлежит установлению	6 метров
5	3.3	Бытовое обслуживание	200	не подлежит установлению	60%	не подлежит установлению	6 метров

№ п/п	Код ВРИ	Наименование ВРИ	Предельный (минимальный и (или) максимальный) размер, в том числе площадь земельных участков, м ²		Максимальный процент застройки земельного участка	Максимальное количество надземных этажей и (или) максимальная высота объекта	Минимальные отступы от границ земельного участка
			min	max			
6	3.4.1	Амбулаторно-поликлиническое обслуживание	не подлежат установлению			не подлежит установлению	6 метров
7	3.4.2	Стационарное медицинское обслуживание	не подлежат установлению		45%	не подлежит установлению	6 метров
8	3.5.1	Дошкольное, начальное и среднее общее образование	не подлежат установлению			4 этажа	6 метров
9	3.6.1	Объекты культурно-досуговой деятельности	не подлежат установлению		60%	не подлежит установлению	6 метров
10	3.6.2.	Парки культуры и отдыха	не подлежат установлению				
11	3.7.1	Осуществление религиозных обрядов	не подлежат установлению				6 метров
12	3.7.2	Религиозное управление и образование	не подлежат установлению				6 метров
13	3.8.1	Государственное управление	не подлежат установлению		60%	не подлежит установлению	6 метров
14	3.10.1	Амбулаторное ветеринарное обслуживание	не подлежат установлению		60%	3 этажа	3 метра
15	4.1	Деловое управление	не подлежат установлению		50%	не подлежит установлению	6 метров
16	4.3	Рынки	не подлежат установлению		45%	не подлежит установлению	6 метров
17	4.4	Магазины	200	не подлежит установлению	60%	не подлежит установлению	3 метра
18	4.5	Банковская и страховая деятельность	не подлежат установлению		60%	не подлежит установлению	6 метров
19	4.6	Общественное питание	400	не подлежит установлению	50%	не подлежит установлению	6 метров
20	4.7	Гостиничное обслуживание	600	не подлежит установлению	45%	не подлежит установлению	6 метров
21	4.8.1	Развлекательные мероприятия	не подлежат установлению		45%	не подлежит установлению	6 метров
22	4.9	Служебные гаражи	не подлежат установлению				3 метра
23	5.1.2	Обеспечение занятий спортом в помещениях	не подлежат установлению		45%	не подлежит установлению	6 метров
24	5.1.3	Площадки для занятий спортом	не подлежат установлению				
25	8.3	Обеспечение внутреннего правопорядка	не подлежат установлению				3 метра
26	9.3	Историко-культурная деятельность	не подлежат установлению				

№ п/п	Код ВРИ	Наименование ВРИ	Предельный (минимальный и (или) максимальный) размер, в том числе площадь земельных участков, м ²		Максимальный процент застройки земельного участка	Максимальное количество надземных этажей и (или) максимальная высота объекта	Минимальные отступы от границ земельного участка	
			min	max				
27	12.0.1	Улично-дорожная сеть	действие градостроительного регламента не распространяется					
28	12.0.2	Благоустройство территории	действие градостроительного регламента не распространяется					
УСЛОВНО РАЗРЕШЕННЫЕ ВИДЫ ИСПОЛЬЗОВАНИЯ ЗЕМЕЛЬНЫХ УЧАСТКОВ И ОБЪЕКТОВ КАПИТАЛЬНОГО СТРОИТЕЛЬСТВА								
29	2.1	Для индивидуального жилищного строительства	300	3000	50%	3 этажа	3 метра	
30	2.1.1	Малоэтажная многоквартирная жилая застройка	600	не подлежит установлению	45%	4 этажа	6 метров	
31	2.3	Блокированная жилая застройка	80	3000	50%	3этажа	3 метра; 0 метров – при примыкании к соседним зданиям	
32	2.7.1	Хранение автотранспорта	не подлежат установлению					1 метр

Ограничения использования земельных участков и объектов капитального строительства, устанавливаемые в соответствии с законодательством Российской Федерации, определяются пунктом 22 настоящих Правил.

21.4 Производственная зона – П1

№ п/п	Код ВРИ	Наименование ВРИ	Предельный (минимальный и (или) максимальный) размер, в том числе площадь земельных участков, м ²		Максимальный процент застройки земельного участка	Максимальное количество надземных этажей и (или) максимальная высота объекта	Минимальные отступы от границ земельного участка
			min	max			
ОСНОВНЫЕ ВИДЫ РАЗРЕШЕННОГО ИСПОЛЬЗОВАНИЯ ЗЕМЕЛЬНЫХ УЧАСТКОВ И ОБЪЕКТОВ КАПИТАЛЬНОГО СТРОИТЕЛЬСТВА							
1	1.15	Хранение и переработка сельскохозяйственной продукции	не подлежат установлению				3 метра
2	1.18	Обеспечение сельскохозяйственного производства	не подлежат установлению				3 метра
3	3.1	Коммунальное обслуживание	не подлежат установлению				
4	6.3	Легкая промышленность	не подлежат установлению				3 метра
5	6.4	Пищевая промышленность	не подлежат установлению				3 метра

№ п/п	Код ВРИ	Наименование ВРИ	Предельный (минимальный и (или) максимальный) размер, в том числе площадь земельных участков, м²		Максимальный процент застройки земельного участка	Максимальное количество надземных этажей и (или) максимальная высота объекта	Минимальные отступы от границ земельного участка
			min	max			
6	6.6	Строительная промышленность	не подлежат установлению				3 метра
7	6.8	Связь	не подлежат установлению				3 метра
8	6.9	Склады	не подлежат установлению		60%	не подлежит установлению	3 метра
9	6.9.1	Складские площадки	не подлежат установлению				
10	4.1	Деловое управление	не подлежат установлению		50%	не подлежит установлению	3 метра
11	4.6	Общественное питание	400	не подлежит установлению	50%	не подлежит установлению	3 метра
12	4.9	Служебные гаражи	не подлежат установлению				3 метра
13	4.9.1.1	Заправка транспортных средств	не подлежат установлению				3 метра
14	4.9.1.3	Автомобильные мойки	не подлежат установлению				3 метра
15	4.9.1.4	Ремонт автомобилей	не подлежат установлению				3 метра
16	12.0.1	Улично-дорожная сеть	действие градостроительного регламента не распространяется				
17	12.0.2	Благоустройство территории	действие градостроительного регламента не распространяется				
УСЛОВНО РАЗРЕШЕННЫЕ ВИДЫ ИСПОЛЬЗОВАНИЯ ЗЕМЕЛЬНЫХ УЧАСТКОВ И ОБЪЕКТОВ КАПИТАЛЬНОГО СТРОИТЕЛЬСТВА							
18	3.2.4	Общежития	600	не подлежит установлению	45%	не подлежит установлению	6 метров
19	6.7	Энергетика	не подлежат установлению				3 метра

Ограничения использования земельных участков и объектов капитального строительства, устанавливаемые в соответствии с законодательством Российской Федерации, определяются пунктом 22 настоящих Правил.

21.5 Производственно-коммунальная зона – П2

№ п/п	Код ВРИ	Наименование ВРИ	Предельный (минимальный и (или) максимальный) размер, в том числе площадь земельных участков, м ²		Максимальный процент застройки земельного участка	Максимальное количество надземных этажей и (или) максимальная высота объекта	Минимальные отступы от границ земельного участка
			min	max			
ОСНОВНЫЕ ВИДЫ РАЗРЕШЕННОГО ИСПОЛЬЗОВАНИЯ ЗЕМЕЛЬНЫХ УЧАСТКОВ И ОБЪЕКТОВ КАПИТАЛЬНОГО СТРОИТЕЛЬСТВА							
1	1.15	Хранение и переработка	не подлежат установлению		не подлежит	не подлежит установлению	3 метра

№ п/п	Код ВРИ	Наименование ВРИ	Предельный (минимальный и (или) максимальный) размер, в том числе площадь земельных участков, м ²		Максимальный процент застройки земельного участка	Максимальное количество надземных этажей и (или) максимальная высота объекта	Минимальные отступы от границ земельного участка
			min	max			
		сельскохозяйственной продукции			установлению		
2	1.18	Обеспечение сельскохозяйственного производства	не подлежат установлению		не подлежит установлению		3 метра
3	2.7.1	Хранение автотранспорта	не подлежат установлению				1 метр
4	3.1	Коммунальное обслуживание	не подлежит установлению				
5	4.9	Служебные гаражи	не подлежат установлению				3 метра
6	4.9.1.1	Заправка транспортных средств	не подлежат установлению				3 метра
7	4.9.1.3	Автомобильные мойки	не подлежат установлению				3 метра
8	4.9.1.4	Ремонт автомобилей	не подлежат установлению				3 метра
9	6.9	Склады	не подлежат установлению	60%		не подлежит установлению	3 метра
10	6.9.1	Складские площадки	не подлежат установлению				
11	12.0.2	Благоустройство территории	действие градостроительного регламента не распространяется				
УСЛОВНО РАЗРЕШЕННЫЕ ВИДЫ ИСПОЛЬЗОВАНИЯ ЗЕМЕЛЬНЫХ УЧАСТКОВ И ОБЪЕКТОВ КАПИТАЛЬНОГО СТРОИТЕЛЬСТВА							
12	6.3	Легкая промышленность	не подлежат установлению				3 метра
13	6.4	Пищевая промышленность	не подлежат установлению				3 метра

Ограничения использования земельных участков и объектов капитального строительства, устанавливаемые в соответствии с законодательством Российской Федерации, определяются пунктом 22 настоящих Правил.

21.6 Зона улиц, дорог, инженерной и транспортной инфраструктуры – ИТ1

№ п/п	Код ВРИ	Наименование ВРИ	Предельный (минимальный и (или) максимальный) размер, в том числе площадь земельных участков, м ²		Максимальный процент застройки земельного участка	Максимальное количество надземных этажей и (или) максимальная высота объекта	Минимальные отступы от границ земельного участка
			min	max			
ОСНОВНЫЕ ВИДЫ РАЗРЕШЕННОГО ИСПОЛЬЗОВАНИЯ ЗЕМЕЛЬНЫХ УЧАСТКОВ И ОБЪЕКТОВ КАПИТАЛЬНОГО СТРОИТЕЛЬСТВА							

№ п/п	Код ВРИ	Наименование ВРИ	Предельный (минимальный и (или) максимальный) размер, в том числе площадь земельных участков, м ²		Максимальный процент застройки земельного участка	Максимальное количество надземных этажей и (или) максимальная высота объекта	Минимальные отступы от границ земельного участка
			min	max			
1	7.2.1	Размещение автомобильных дорог	действие градостроительного регламента не распространяется				
2	3.1.1	Предоставление коммунальных услуг	не подлежат установлению				
3	6.8	Связь	не подлежат установлению				3 метра
4	6.7	Энергетика	не подлежат установлению				3 метра
5	12.0.1	Улично-дорожная сеть	действие градостроительного регламента не распространяется				
УСЛОВНО РАЗРЕШЕННЫЕ ВИДЫ ИСПОЛЬЗОВАНИЯ ЗЕМЕЛЬНЫХ УЧАСТКОВ И ОБЪЕКТОВ КАПИТАЛЬНОГО СТРОИТЕЛЬСТВА							
6	4.9.1	Объекты дорожного сервиса	не подлежат установлению				3 метра

Ограничения использования земельных участков и объектов капитального строительства, устанавливаемые в соответствии с законодательством Российской Федерации, определяются пунктом 22 настоящих Правил.

21.7 Зона сельскохозяйственного производства – СХ1

№ п/п	Код ВРИ	Наименование ВРИ	Предельный (минимальный и (или) максимальный) размер, в том числе площадь земельных участков, м ²		Максимальный процент застройки земельного участка	Максимальное количество надземных этажей и (или) максимальная высота объекта	Минимальные отступы от границ земельного участка
			min	max			
ОСНОВНЫЕ ВИДЫ РАЗРЕШЕННОГО ИСПОЛЬЗОВАНИЯ ЗЕМЕЛЬНЫХ УЧАСТКОВ И ОБЪЕКТОВ КАПИТАЛЬНОГО СТРОИТЕЛЬСТВА							
1	1.15	Хранение и переработка сельскохозяйственной продукции	не подлежат установлению				3 метра
2	1.18	Обеспечение сельскохозяйственного производства	не подлежат установлению				3 метра
3	3.1.1	Предоставление коммунальных услуг	не подлежат установлению				
4	4.1	Деловое управление	не подлежат установлению		50%	не подлежит установлению	3 метра
5	4.4	Магазины	не подлежит установлению	5000	50%	не подлежит установлению	3 метра
6	4.9.1.1	Заправка транспортных средств	не подлежат установлению			1 этаж	3 метра

№ п/п	Код ВРИ	Наименование ВРИ	Предельный (минимальный и (или) максимальный) размер, в том числе площадь земельных участков, м ²		Максимальный процент застройки земельного участка	Максимальное количество надземных этажей и (или) максимальная высота объекта	Минимальные отступы от границ земельного участка
			min	max			
7	4.9.1.1	Автомобильные мойки	не подлежат установлению			1 этаж	3 метра
8	4.9.1.1	Ремонт автомобилей	не подлежат установлению			1 этаж	3 метра
9	6.9	Склады	не подлежат установлению		60%	не подлежит установлению	3 метра
10	6.9.1	Складские площадки	не подлежат установлению				
11	9.3	Историко-культурная деятельность	не подлежат установлению				
12	12.0.2	Благоустройство территории	действие градостроительного регламента не распространяется				
УСЛОВНО РАЗРЕШЕННЫЕ ВИДЫ ИСПОЛЬЗОВАНИЯ ЗЕМЕЛЬНЫХ УЧАСТКОВ И ОБЪЕКТОВ КАПИТАЛЬНОГО СТРОИТЕЛЬСТВА							
13	1.8	Скотоводство	не подлежат установлению				
14	6.4	Пищевая промышленность	не подлежат установлению				

Ограничения использования земельных участков и объектов капитального строительства, устанавливаемые в соответствии с законодательством Российской Федерации, определяются пунктом 22 настоящих Правил.

21.8 Зона рекреационного назначения - объектов отдыха - Р1

№ п/п	Код ВРИ	Наименование ВРИ	Предельный (минимальный и (или) максимальный) размер, в том числе площадь земельных участков, м ²		Максимальный процент застройки земельного участка	Максимальное количество надземных этажей и (или) максимальная высота объекта	Минимальные отступы от границ земельного участка
			min	max			
ОСНОВНЫЕ ВИДЫ РАЗРЕШЕННОГО ИСПОЛЬЗОВАНИЯ ЗЕМЕЛЬНЫХ УЧАСТКОВ И ОБЪЕКТОВ КАПИТАЛЬНОГО СТРОИТЕЛЬСТВА							
1	3.6.2.	Парки культуры и отдыха	не подлежат установлению				
2	5.1.3	Площадки для занятий спортом	не подлежат установлению				
3	11.1	Общее пользование водными объектами	не подлежат установлению				
4	12.0.2	Благоустройство территории	действие градостроительного регламента не распространяется				
5	9.3	Историко-культурная деятельность	не подлежат установлению				
УСЛОВНО РАЗРЕШЕННЫЕ ВИДЫ ИСПОЛЬЗОВАНИЯ ЗЕМЕЛЬНЫХ УЧАСТКОВ И ОБЪЕКТОВ КАПИТАЛЬНОГО СТРОИТЕЛЬСТВА							
6	3.1.1	Предоставление коммунальных услуг	не подлежит установлению				

№ п/п	Код ВРИ	Наименование ВРИ	Предельный (минимальный и (или) максимальный) размер, в том числе площадь земельных участков, м ²		Максимальный процент застройки земельного участка	Максимальное количество надземных этажей и (или) максимальная высота объекта	Минимальные отступы от границ земельного участка
			min	max			
7	4.6	Общественное питание	200	1000	50%	не подлежит установлению	3 метра
8	4.8.1	Развлекательные мероприятия	200	3000	45%	не подлежит установлению	3 метра

Ограничения использования земельных участков и объектов капитального строительства, устанавливаемые в соответствии с законодательством Российской Федерации, определяются пунктом 22 настоящих Правил.

21.9 Зона ритуальных объектов - СН1

№ п/п	Код ВРИ	Наименование ВРИ	Предельный (минимальный и (или) максимальный) размер, в том числе площадь земельных участков, м ²		Максимальный процент застройки земельного участка	Максимальное количество надземных этажей и (или) максимальная высота объекта	Минимальные отступы от границ земельного участка
			min	max			
ОСНОВНЫЕ ВИДЫ РАЗРЕШЕННОГО ИСПОЛЬЗОВАНИЯ ЗЕМЕЛЬНЫХ УЧАСТКОВ И ОБЪЕКТОВ КАПИТАЛЬНОГО СТРОИТЕЛЬСТВА							
1	12.1	Ритуальная деятельность	не подлежит установлению	400000	не подлежат установлению		3 метра
2	12.02	Благоустройство территории	действие градостроительного регламента не распространяется				
3	3.1.1	Предоставление коммунальных услуг	не подлежат установлению				
УСЛОВНО РАЗРЕШЕННЫЕ ВИДЫ ИСПОЛЬЗОВАНИЯ ЗЕМЕЛЬНЫХ УЧАСТКОВ И ОБЪЕКТОВ КАПИТАЛЬНОГО СТРОИТЕЛЬСТВА							
4	Не установлены						

Ограничения использования земельных участков и объектов капитального строительства, устанавливаемые в соответствии с законодательством Российской Федерации, определяются пунктом 22 настоящих Правил.

21.10 Зона обработки, утилизации, обезвреживания, размещения твердых коммунальных отходов – СН2

№ п/п	Код ВРИ	Наименование ВРИ	Предельный (минимальный и (или) максимальный) размер, в том числе площадь земельных участков, м ²		Максимальный процент застройки земельного участка	Максимальное количество надземных этажей и (или) максимальная высота объекта	Минимальные отступы от границ земельного участка
			min	max			
ОСНОВНЫЕ ВИДЫ РАЗРЕШЕННОГО ИСПОЛЬЗОВАНИЯ ЗЕМЕЛЬНЫХ УЧАСТКОВ И ОБЪЕКТОВ КАПИТАЛЬНОГО СТРОИТЕЛЬСТВА							
1	12.2	Специальная деятельность	не подлежат установлению				
2	3.1.1	Предоставление коммунальных услуг	не подлежит установлению				
УСЛОВНО РАЗРЕШЕННЫЕ ВИДЫ ИСПОЛЬЗОВАНИЯ ЗЕМЕЛЬНЫХ УЧАСТКОВ И ОБЪЕКТОВ КАПИТАЛЬНОГО СТРОИТЕЛЬСТВА							
3	Не устанавливаются						

Ограничения использования земельных участков и объектов капитального строительства, устанавливаемые в соответствии с законодательством Российской Федерации, определяются пунктом 22 настоящих Правил.

22. Ограничения использования земельных участков и объектов капитального строительства, устанавливаемые в соответствии с законодательством Российской Федерации

1. На территории Белогорьевского сельского поселения Подгоренского муниципального района Воронежской области устанавливаются следующие зоны с особыми условиями использования территории:

- защитная зона объекта культурного наследия;
- охранный зона объектов электроэнергетики (объектов электросетевого хозяйства и объектов по производству электрической энергии);
- охранный зона трубопроводов (газопроводов, нефтепроводов и нефтепродуктопроводов, аммиакопроводов);
- охранный зона линий и сооружений связи;
- водоохранная (рыбоохранная) зона;

- прибрежная защитная полоса;
- зоны санитарной охраны источников питьевого и хозяйственно-бытового водоснабжения, а также устанавливаемые в случаях, предусмотренных Водным кодексом Российской Федерации, в отношении подземных водных объектов зоны специальной охраны;
- зоны затопления и подтопления;
- санитарно-защитная зона.

2. Ограничения для зон с особыми условиями использования территории установлены в соответствии с действующими нормативами.

№ п/п	Вид зоны	Ограничения в использовании земельных участков и объектов капитального строительства	Основания установления ограничений
1	Защитная зона объекта культурного наследия	Запрещается строительство объектов капитального строительства и их реконструкция, связанная с изменением их параметров (высоты, количества этажей, площади), за исключением строительства и реконструкции линейных объектов.	Федеральный закон от 25.06.2002 № 73-ФЗ «Об объектах культурного наследия (памятниках истории и культуры) народов Российской Федерации»

2	<p>Охранная зона объектов электроэнергетики (объектов электросетевого хозяйства и объектов по производству электрической энергии)</p>	<p>1. В охранных зонах объектов электросетевого хозяйства, размещенных на земельных участках, запрещается осуществлять любые действия, которые могут нарушить безопасную работу объектов электросетевого хозяйства, в том числе привести к их повреждению или уничтожению, и (или) повлечь причинение вреда жизни, здоровью граждан и имуществу физических или юридических лиц, а также повлечь нанесение экологического ущерба и возникновение пожаров, в том числе:</p> <ul style="list-style-type: none"> - набрасывать на провода и опоры воздушных линий электропередачи посторонние предметы, а также подниматься на опоры воздушных линий электропередачи; - размещать любые объекты и предметы (материалы) в пределах созданных в соответствии с требованиями нормативно-технических документов проходов и подъездов для доступа к объектам электросетевого хозяйства, а также проводить любые работы и возводить сооружения, которые могут препятствовать доступу к объектам электросетевого хозяйства, без создания необходимых для такого доступа проходов и подъездов; - находиться в пределах огороженной территории и помещениях распределительных устройств и подстанций, открывать двери и люки распределительных устройств и подстанций, производить переключения и подключения в электрических сетях (указанное требование не распространяется на работников, занятых выполнением разрешённых в установленном порядке работ), разводить огонь в пределах охранных зон вводных и распределительных устройств, подстанций, воздушных линий электропередачи, а также в охранных зонах кабельных линий электропередачи; - размещать свалки; - производить работы ударными механизмами, сбрасывать тяжести массой свыше 5 тонн, производить сброс и слив едких и коррозионных веществ и горюче-смазочных материалов (в охранных зонах подземных кабельных линий электропередачи). 	<p>Постановление Правительства Российской Федерации от 24.02.2009 № 160 «О порядке установления охранных зон объектов электросетевого хозяйства и особых условий использования земельных участков, расположенных в границах таких зон»</p> <p>Постановление Правительства Российской Федерации от 18.11.2013 № 1033 «О порядке установления охранных зон объектов по производству электрической энергии и особых условий использования земельных участков, расположенных в границах таких зон»</p>
---	---	---	--

		<p>2. Для объектов электросетевого хозяйства напряжением свыше 1000 вольт, помимо действий, предусмотренных пунктом 1, запрещается:</p> <ul style="list-style-type: none"> - складировать или размещать хранилища любых, в том числе горюче-смазочных материалов; - размещать детские и спортивные площадки, стадионы, рынки, торговые точки, полевые станы, загоны для скота, гаражи и стоянки всех видов машин и механизмов, проводить любые мероприятия, связанные с большим скоплением людей, не занятых выполнением разрешённых в установленном порядке работ (в охранных зонах воздушных линий электропередачи); - использовать (запускать) любые летательные аппараты, в том числе воздушных змеев, спортивные модели летательных аппаратов (в охранных зонах воздушных линий электропередачи); - бросать якоря с судов и осуществлять их проход с отданными якорями, цепями, лотами, волокушами и тралами (в охранных зонах подводных кабельных линий электропередачи); - осуществлять проход судов с поднятыми стрелами кранов и других механизмов (в охранных зонах воздушных линий электропередачи). <p>3. Без письменного разрешения сетевой организации запрещается:</p> <ul style="list-style-type: none"> - строительство, капитальный ремонт, реконструкция или снос зданий и сооружений; - горные, взрывные, мелиоративные работы, в том числе связанные с временным затоплением земель; - посадка и вырубка деревьев и кустарников; - дноуглубительные, землечерпальные и погрузочно-разгрузочные работы, добыча рыбы, других водных животных и растений придонными орудиями лова, устройство водопоев, колка и заготовка льда (в охранных зонах подводных кабельных линий электропередачи); 	
--	--	---	--

		<ul style="list-style-type: none"> - проход судов, у которых расстояние по вертикали от верхнего крайнего габарита с грузом или без груза до нижней точки провеса проводов переходов воздушных линий электропередачи через водоёмы менее минимально допустимого расстояния, в том числе с учётом максимального уровня подъёма воды при паводке; - проезд машин и механизмов, имеющих общую высоту с грузом или без груза от поверхности дороги более 4,5 метра (в охранных зонах воздушных линий электропередачи); - земляные работы на глубине более 0,3 метра (на вспахиваемых землях на глубине более 0,45 метра), а также планировка грунта (в охранных зонах подземных кабельных линий электропередачи); - полив сельскохозяйственных культур в случае, если высота струи воды может составить свыше 3 метров (в охранных зонах воздушных линий электропередачи); - полевые сельскохозяйственные работы с применением сельскохозяйственных машин и оборудования высотой более 4 метров (в охранных зонах воздушных линий электропередачи) или полевые сельскохозяйственные работы, связанные с вспашкой земли (в охранных зонах кабельных линий электропередачи). <p>4. Для объектов электросетевого хозяйства напряжением до 1000 вольт, помимо действий, предусмотренных пунктом 3, без письменного решения о согласовании сетевых организаций запрещается:</p> <ul style="list-style-type: none"> - строительство, капитальный ремонт, реконструкция или снос зданий и сооружений; - горные, взрывные, мелиоративные работы, в том числе связанные с временным затоплением земель; - посадка и вырубка деревьев и кустарников; - дноуглубительные, землечерпальные и погрузочно-разгрузочные работы, добыча рыбы, других водных животных и растений придонными орудиями лова, устройство водопоев, колка и заготовка льда (в охранных зонах подводных кабельных линий 	
--	--	--	--

		<p>электропередачи);</p> <ul style="list-style-type: none"> - проход судов, у которых расстояние по вертикали от верхнего крайнего габарита с грузом или без груза до нижней точки провеса проводов переходов воздушных линий электропередачи через водоёмы менее минимально допустимого расстояния, в том числе с учётом максимального уровня подъёма воды при паводке; - проезд машин и механизмов, имеющих общую высоту с грузом или без груза от поверхности дороги более 4,5 метра (в охранных зонах воздушных линий электропередачи); - земляные работы на глубине более 0,3 метра (на вспахиваемых землях на глубине более 0,45 метра), а также планировка грунта (в охранных зонах подземных кабельных линий электропередачи); - полив сельскохозяйственных культур в случае, если высота струи воды может составить свыше 3 метров (в охранных зонах воздушных линий электропередачи); - полевые сельскохозяйственные работы с применением сельскохозяйственных машин и оборудования высотой более 4 метров (в охранных зонах воздушных линий электропередачи) или полевые сельскохозяйственные работы, связанные с вспашкой земли (в охранных зонах кабельных линий электропередачи); - размещать детские и спортивные площадки, стадионы, рынки, торговые точки, полевые станы, загоны для скота, гаражи и стоянки всех видов машин и механизмов, садовые, огородные земельные участки и иные объекты недвижимости, расположенные в границах территории ведения гражданами садоводства или огородничества для собственных нужд объекты жилищного строительства, в том числе индивидуального (в охранных зонах воздушных линий электропередачи); - складировать или размещать хранилища любых, в том числе горюче-смазочных материалов; - устраивать причалы для стоянки судов, барж и плавучих кранов, бросать якоря с судов и осуществлять их проход с отданными якорями, цепями, лотами, волокушами и тралами (в охранных зонах 	
--	--	--	--

		<p>подводных кабельных линий электропередачи).</p> <p>5. В охранных зонах объектов по производству электрической энергии запрещается осуществлять действия, которые могут нарушить безопасную работу объектов, в том числе привести к их повреждению или уничтожению и (или) повлечь причинение вреда жизни, здоровью граждан и имуществу физических или юридических лиц, а также нанесение вреда окружающей среде и возникновение пожаров и чрезвычайных ситуаций, а именно:</p> <ul style="list-style-type: none"> - убирать, перемещать, засыпать и повреждать предупреждающие знаки; - размещать кладбища, скотомогильники, захоронения отходов производства и потребления, радиоактивных, химических, взрывчатых, токсичных, отравляющих и ядовитых веществ; - производить сброс и слив едких и коррозионных веществ, в том числе растворов кислот, щелочей и солей, а также горюче-смазочных материалов; - разводить огонь и размещать какие-либо открытые или закрытые источники огня; - проводить работы, размещать объекты и предметы, возводить сооружения, которые могут препятствовать доступу к объектам, без создания необходимых для такого доступа проходов и подъездов; - производить работы ударными механизмами, сбрасывать тяжести массой свыше 5 тонн; - складировать любые материалы, в том числе взрывоопасные, пожароопасные и горюче-смазочные. <p>6. Без письменного согласования владельцев объектов запрещается:</p> <ul style="list-style-type: none"> - размещать детские и спортивные площадки, стадионы, рынки, торговые точки, полевые станы, загоны для скота, гаражи и стоянки всех видов машин и механизмов; - проводить любые мероприятия, связанные с пребыванием людей, не занятых выполнением работ, разрешенных в установленном 	
--	--	---	--

		<p>порядке;</p> <p>- осуществлять горные, взрывные, мелиоративные работы, в том числе связанные с временным затоплением земель.</p>	
3	Охранная зона трубопроводов (газопроводов, нефтепроводов и нефтепродуктопроводов, аммиакопроводов)	<p>1. В охранных зонах трубопроводов запрещается производить всякого рода действия, могущие нарушить нормальную эксплуатацию трубопроводов либо привести к их повреждению, в частности:</p> <ul style="list-style-type: none"> - перемещать, засыпать и ломать опознавательные и сигнальные знаки, контрольно - измерительные пункты; - открывать люки, калитки и двери необслуживаемых усилительных пунктов кабельной связи, ограждений узлов линейной арматуры, станций катодной и дренажной защиты, линейных и смотровых колодцев и других линейных устройств, открывать и закрывать краны и задвижки, отключать или включать средства связи, энергоснабжения и телемеханики трубопроводов; - устраивать всякого рода свалки, выливать растворы кислот, солей и щелочей; - разрушать берегоукрепительные сооружения, водопропускные устройства, земляные и иные сооружения (устройства), 	<p>Федеральный закон от 31.03.1999 № 69-ФЗ «О газоснабжении в Российской Федерации»</p> <p>«Правила охраны магистральных трубопроводов», утвержденные Минтопэнерго РФ 29.04.1992, Постановлением Госгортехнадзора РФ от 22.04.1992 № 9</p> <p>Постановление Госгортехнадзора Российской Федерации от 23.11.1994 № 61 «О распространении «Правил охраны магистральных трубопроводов» на магистральные аммиакопроводы»</p> <p>Постановлении Правительства Российской</p>

	<p>предохраняющие трубопроводы от разрушения, а прилегающую территорию и окружающую местность - от аварийного разлива транспортируемой продукции;</p> <ul style="list-style-type: none"> - бросать якоря, проходить с отданными якорями, цепями, лотами, волокушами и тралами, производить дноуглубительные и землечерпальные работы; - разводить огонь и размещать какие-либо открытые или закрытые источники огня. <p>2. В охранных зонах трубопроводов без письменного разрешения предприятий трубопроводного транспорта запрещается:</p> <ul style="list-style-type: none"> - возводить любые постройки и сооружения; на расстоянии ближе 1000 м от оси аммиакопровода запрещается: строить коллективные сады с жилыми домами, устраивать массовые спортивные соревнования, соревнования с участием зрителей, купания, массовый отдых людей, любительское рыболовство, расположение временных полевых жилищ и станков любого назначения, загоны для скота; - высаживать деревья и кустарники всех видов, складировать корма, удобрения, материалы, сено и солому, располагать коновязи, содержать скот, выделять рыбопромысловые участки, производить добычу рыбы, а также водных животных и растений, устраивать водопои, производить колку и заготовку льда; - сооружать проезды и переезды через трассы трубопроводов, устраивать стоянки автомобильного транспорта, тракторов и механизмов, размещать сады и огороды; - производить мелиоративные земляные работы, сооружать оросительные и осушительные системы; - производить всякого рода открытые и подземные, горные, строительные, монтажные и взрывные работы, планировку грунта. <p>3. В охранных зонах магистральных газопроводов запрещается:</p> <ul style="list-style-type: none"> - перемещать, засыпать, повреждать и разрушать контрольно- 	<p>Федерации от 08.09.2017 № 1083 «Об утверждении Правил охраны магистральных газопроводов и о внесении изменений в Положение о представлении в федеральный орган исполнительной власти (его территориальные органы), уполномоченный Правительством Российской Федерации на осуществление государственного кадастрового учета, государственной регистрации прав, ведение Единого государственного реестра недвижимости и предоставление сведений, содержащихся в Едином государственном реестре недвижимости, федеральными органами исполнительной власти, органами государственной власти субъектов Российской Федерации и органами местного самоуправления дополнительных сведений, воспроизводимых на публичных кадастровых картах»</p> <p>Постановлении Правительства Российской Федерации от 20.11.2000 № 878 «Об утверждении Правил охраны газораспределительных сетей»</p>
--	---	---

		<p>измерительные и контрольно-диагностические пункты, предупредительные надписи, опознавательные и сигнальные знаки местонахождения магистральных газопроводов;</p> <ul style="list-style-type: none"> - открывать двери и люки необслуживаемых усилительных пунктов на кабельных линиях связи, калитки ограждений узлов линейной арматуры, двери установок электрохимической защиты, люки линейных и смотровых колодцев, открывать и закрывать краны, задвижки, отключать и включать средства связи, энергоснабжения, устройства телемеханики магистральных газопроводов; - устраивать свалки, осуществлять сброс и слив едких и коррозионно-агрессивных веществ и горюче-смазочных материалов; - складировать любые материалы, в том числе горюче-смазочные, или размещать хранилища любых материалов; - повреждать берегозащитные, водовыпускные сооружения, земляные и иные сооружения (устройства), предохраняющие магистральный газопровод от разрушения; - осуществлять постановку судов и плавучих объектов на якорь, добычу морских млекопитающих, рыболовство придонными орудиями добычи (вылова) водных биологических ресурсов, плавание с вытравленной якорь-цепью; - проводить дноуглубительные и другие работы, связанные с изменением дна и берегов водных объектов, за исключением работ, необходимых для технического обслуживания объекта магистрального газопровода; - проводить работы с использованием ударно-импульсных устройств и вспомогательных механизмов, сбрасывать грузы; - осуществлять рекреационную деятельность (кроме деятельности по размещению туристских стоянок), разводить костры и размещать источники огня; - огораживать и перегораживать охранные зоны; - размещать какие-либо здания, строения, сооружения, не относящиеся к объектам, указанным в пункте 2 Правил, за исключением объектов, указанных в подпунктах «д» – «к» и «м» пункта 6 Правил, утвержденных Постановлением Правительства РФ от 08.09.2017 № 1083; - осуществлять несанкционированное подключение 	
--	--	--	--

		<p>(присоединение) к магистральному газопроводу.</p> <p>4. В охранных зонах магистральных газопроводов без письменного разрешения собственника магистрального газопровода или организации, эксплуатирующей магистральный газопровод не допускается:</p> <ul style="list-style-type: none"> - проведение горных, взрывных, строительных, монтажных, мелиоративных работ, в том числе работ, связанных с затоплением земель; - осуществление посадки и вырубки деревьев и кустарников; - проведение погрузочно-разгрузочных работ, устройство водопоев скота, колка и заготовка льда; - проведение земляных работ на глубине более чем 0,3 метра, планировка грунта; - сооружение запруд на реках и ручьях; - складирование кормов, удобрений, сена, соломы, размещение полевых станов и загонов для скота; - размещение туристских стоянок; - размещение гаражей, стоянок и парковок транспортных средств; - сооружение переездов через магистральные газопроводы; - прокладка инженерных коммуникаций; - проведение инженерных изысканий, связанных с бурением скважин и устройством шурфов; - устройство причалов для судов и пляжей; - проведение работ на объектах транспортной инфраструктуры, находящихся на территории охранной зоны; - проведение работ, связанных с временным затоплением земель, не относящихся к землям сельскохозяйственного назначения. <p>5. В границах охранной зоны газораспределительных сетей запрещается:</p> <ul style="list-style-type: none"> - строить объекты жилищно-гражданского и производственного назначения; - сносить и реконструировать мосты, коллекторы, автомобильные и железные дороги с расположенными на них 	
--	--	---	--

		<p>газораспределительными сетями без предварительного выноса этих газопроводов по согласованию с эксплуатационными организациями;</p> <ul style="list-style-type: none"> - разрушать берегоукрепительные сооружения, водопропускные устройства, земляные и иные сооружения, предохраняющие газораспределительные сети от разрушений; - перемещать, повреждать, засыпать и уничтожать опознавательные знаки, контрольно-измерительные пункты и другие устройства газораспределительных сетей; - устраивать свалки и склады, разливать растворы кислот, солей, щелочей и других химически активных веществ; - огораживать и перегораживать охранные зоны, препятствовать доступу персонала эксплуатационных организаций к газораспределительным сетям, проведению обслуживания и устранению повреждений газораспределительных сетей; - разводить огонь и размещать источники огня; - рыть погреба, копать и обрабатывать почву сельскохозяйственными и мелиоративными орудиями и механизмами на глубину более 0,3 метра; - открывать калитки и двери газорегуляторных пунктов, станций катодной и дренажной защиты, люки подземных колодцев, включать или отключать электроснабжение средств связи, освещения и систем телемеханики; - набрасывать, приставлять и привязывать к опорам и надземным газопроводам, ограждениям и зданиям газораспределительных сетей посторонние предметы, лестницы, влезать на них; - самовольно подключаться к газораспределительным сетям. 	
4	Охранная зона линий и сооружений связи	<p>В пределах охранной зоны подземной кабельной линии связи или линии радиофикации запрещается:</p> <ul style="list-style-type: none"> - раскопка грунта при помощи ударных инструментов (ломов, кирк, клиньев и пневматических инструментов); - разработка мерзлого грунта с применением ударных механизмов. <p>Без письменного согласия и присутствия представителей предприятий, эксплуатирующих линии связи и линии</p>	Постановление Правительства Российской Федерации от 09.06.1995 № 578 «Об утверждении Правил охраны линий и сооружений связи Российской Федерации»

		<p>радиофикации, запрещается:</p> <ul style="list-style-type: none"> - осуществлять всякого рода строительные, монтажные и взрывные работы, планировку грунта землеройными механизмами (за исключением зон песчаных барханов) и земляные работы (за исключением вспашки на глубину не более 0,3 метра); - производить геолого-съемочные, поисковые, геодезические и другие изыскательские работы, которые связаны с бурением скважин, шурфованием, взятием проб грунта, осуществлением взрывных работ; - производить посадку деревьев, располагать полевые станы, содержать скот, складировать материалы, корма и удобрения, жечь костры, устраивать стрельбища; - устраивать проезды и стоянки автотранспорта, тракторов и механизмов, провозить негабаритные грузы под проводами воздушных линий связи и линий радиофикации, строить каналы (арыки), устраивать заграждения и другие препятствия; - устраивать причалы для стоянки судов, барж и плавучих кранов, производить погрузочно-разгрузочные, подводно-технические, дноуглубительные и землечерпательные работы, выделять рыбопромысловые участки, производить добычу рыбы, других водных животных, а также водных растений придонными орудиями лова, устраивать водопой, производить колку и заготовку льда. Судам и другим плавучим средствам запрещается бросать якоря, проходить с отданными якорями, цепями, лотами, волокушами и тралами; - производить строительство и реконструкцию линий электропередач, радиостанций и других объектов, излучающих электромагнитную энергию и оказывающих опасное воздействие на линии связи и линии радиофикации; - производить защиту подземных коммуникаций от коррозии без учета проходящих подземных кабельных линий связи. <p>Запрещается производить всякого рода действия, которые могут</p>	
--	--	--	--

		<p>нарушить нормальную работу линий связи и линий радиофикации, в частности:</p> <ul style="list-style-type: none"> - производить снос и реконструкцию зданий и мостов, осуществлять переустройство коллекторов, туннелей метрополитена и железных дорог, где проложены кабели связи, установлены столбы воздушных линий связи и линий радиофикации, размещены технические сооружения радиорелейных станций, кабельные ящики и распределительные коробки, без предварительного выноса заказчиками (застройщиками) линий и сооружений связи, линий и сооружений радиофикации по согласованию с предприятиями, в ведении которых находятся эти линии и сооружения; - производить засыпку трасс подземных кабельных линий связи, устраивать на этих трассах временные склады, стоки химически активных веществ и свалки промышленных, бытовых и прочих отходов, ломать замерные, сигнальные, предупредительные знаки и телефонные колодцы; - открывать двери и люки необслуживаемых усилительных и регенерационных пунктов (наземных и подземных) и радиорелейных станций, кабельных колодцев телефонной канализации, распределительных шкафов и кабельных ящиков, а также подключаться к линиям связи (за исключением лиц, обслуживающих эти линии); - огораживать трассы линий связи, препятствуя свободному доступу к ним технического персонала; - самовольно подключаться к абонентской телефонной линии и линии радиофикации в целях пользования услугами связи; - совершать иные действия, которые могут причинить повреждения сооружениям связи и радиофикации (повреждать опоры и арматуру воздушных линий связи, обрывать провода, набрасывать на них посторонние предметы и другое). 	
5	Водоохранная зона	<p>В границах водоохраной зоны запрещается:</p> <ul style="list-style-type: none"> - использование сточных вод в целях регулирования плодородия 	Водный кодекс Российской Федерации

		<p>почв;</p> <ul style="list-style-type: none"> - размещение кладбищ, скотомогильников, объектов размещения отходов производства и потребления, химических, взрывчатых, токсичных, отравляющих и ядовитых веществ, пунктов захоронения радиоактивных отходов; - осуществление авиационных мер по борьбе с вредными организмами; - движение и стоянка транспортных средств (кроме специальных транспортных средств), за исключением их движения по дорогам и стоянки на дорогах и в специально оборудованных местах, имеющих твердое покрытие; - размещение автозаправочных станций, складов горюче-смазочных материалов (за исключением случаев, если автозаправочные станции, склады горюче-смазочных материалов размещены на территориях портов, судостроительных и судоремонтных организаций, инфраструктуры внутренних водных путей при условии соблюдения требований законодательства в области охраны окружающей среды и Водного кодекса РФ), станций технического обслуживания, используемых для технического осмотра и ремонта транспортных средств, осуществление мойки транспортных средств; - размещение специализированных хранилищ пестицидов и агрохимикатов, применение пестицидов и агрохимикатов; - сброс сточных, в том числе дренажных, вод; - разведка и добыча общераспространенных полезных ископаемых (за исключением случаев, если разведка и добыча общераспространенных полезных ископаемых осуществляются пользователями недр, осуществляющими разведку и добычу иных видов полезных ископаемых, в границах предоставленных им в соответствии с законодательством Российской Федерации о недрах горных отводов и (или) геологических отводов на основании утвержденного технического проекта в соответствии со ст. 19.1 Закона Российской Федерации от 21 февраля 1992 года № 2395-1 «О 	
--	--	---	--

		недрах»).	
	Рыбоохранная зона	<p>В границах рыбоохранной зоны запрещается:</p> <ul style="list-style-type: none"> - использование сточных вод в целях регулирования плодородия почв; - размещение кладбищ, скотомогильников, объектов размещения отходов производства и потребления, химических, взрывчатых, токсичных, отравляющих и ядовитых веществ, пунктов захоронения радиоактивных отходов; - осуществление авиационных мер по борьбе с вредными организмами; - движение и стоянка транспортных средств (кроме специальных транспортных средств), за исключением их движения по дорогам и стоянки на дорогах и в специально оборудованных местах, имеющих твердое покрытие; - размещение автозаправочных станций, складов горюче-смазочных материалов (за исключением случаев, если автозаправочные станции, склады горюче-смазочных материалов размещены на территориях портов, судостроительных и судоремонтных организаций, инфраструктуры внутренних водных путей при условии соблюдения требований законодательства в области охраны окружающей среды и Водного кодекса Российской Федерации), станций технического обслуживания, используемых для технического осмотра и ремонта транспортных средств, осуществление мойки транспортного средства; - размещение специализированных хранилищ пестицидов и агрохимикатов, применение пестицидов и агрохимикатов; - сброс сточных, в том числе дренажных, вод; - разведка и добыча общераспространенных полезных ископаемых (за исключением случаев, если разведка и добыча общераспространенных полезных ископаемых осуществляются пользователями недр, осуществляющими разведку и добычу иных видов полезных ископаемых, в границах предоставленных им в соответствии с законодательством Российской Федерации о недрах 	<p>Постановление Правительства Российской Федерации от 06.10.2008 № 743 «Об утверждении Правил установления рыбоохранных зон»</p>

		<p>горных отводов и (или) геологических отводов на основании утвержденного технического проекта в соответствии со статьей 19.1 Закона Российской Федерации «О недрах»);</p> <ul style="list-style-type: none"> - распашка земель; - размещение отвалов размываемых грунтов; - выпас сельскохозяйственных животных и организация для них летних лагерей, ванн. 	
6	Прибрежная защитная полоса	<p>В границах прибрежных защитных полос запрещается:</p> <ul style="list-style-type: none"> - использование сточных вод в целях регулирования плодородия почв; - размещение кладбищ, скотомогильников, объектов размещения отходов производства и потребления, химических, взрывчатых, токсичных, отравляющих и ядовитых веществ, пунктов захоронения радиоактивных отходов; - осуществление авиационных мер по борьбе с вредными организмами; - движение и стоянка транспортных средств (кроме специальных транспортных средств), за исключением их движения по дорогам и стоянки на дорогах и в специально оборудованных местах, имеющих твердое покрытие; - размещение автозаправочных станций, складов горюче-смазочных материалов (за исключением случаев, если автозаправочные станции, склады горюче-смазочных материалов размещены на территориях портов, судостроительных и судоремонтных организаций, инфраструктуры внутренних водных путей при условии соблюдения требований законодательства в области охраны окружающей среды и Водного Кодекса РФ), станций технического обслуживания, используемых для технического осмотра и ремонта транспортных средств, осуществление мойки транспортных средств; - размещение специализированных хранилищ пестицидов и агрохимикатов, применение пестицидов и агрохимикатов; 	Водный кодекс Российской Федерации

		<ul style="list-style-type: none"> - сброс сточных, в том числе дренажных, вод; - разведка и добыча общераспространенных полезных ископаемых (за исключением случаев, если разведка и добыча общераспространенных полезных ископаемых осуществляются пользователями недр, осуществляющими разведку и добычу иных видов полезных ископаемых, в границах предоставленных им в соответствии с законодательством Российской Федерации о недрах горных отводов и (или) геологических отводов на основании утвержденного технического проекта в соответствии со ст. 19.1 Закона Российской Федерации от 21 февраля 1992 года № 2395-1 «О недрах»); - распашка земель; - размещение отвалов размываемых грунтов; - выпас сельскохозяйственных животных и организация для них летних лагерей, ванн. 	
7	<p>Зоны санитарной охраны источников питьевого и хозяйственно-бытового водоснабжения, а также устанавливаемые в случаях, предусмотренных Водным кодексом Российской Федерации, в отношении подземных водных объектов зоны специальной охраны</p>	<p>В зоне санитарной охраны источников питьевого и хозяйственно-бытового водоснабжения запрещается сброс сточных, в том числе дренажных, вод.</p> <p>На территории зоны санитарной охраны подземных источников водоснабжения:</p> <p>1. В первом поясе не допускается:</p> <ul style="list-style-type: none"> - посадка высокоствольных деревьев; - все виды строительства, не имеющие непосредственного отношения к эксплуатации, реконструкции и расширению водопроводных сооружений, в том числе прокладка трубопроводов различного назначения; - размещение жилых и хозяйственно-бытовых зданий; - проживание людей; - применение ядохимикатов и удобрений. <p>2. Во втором поясе запрещено:</p> <ul style="list-style-type: none"> - закачка отработанных вод в подземные горизонты, подземное складирование твердых отходов и разработка недр земли; - размещение кладбищ, скотомогильников, полей ассенизации, 	<p>Водный кодекс Российской Федерации</p> <p>СанПиН 2.1.4.1110-02 «Зоны санитарной охраны источников водоснабжения и водопроводов питьевого назначения»</p>

		<p>полей фильтрации, навозохранилищ, силосных траншей, животноводческих и птицеводческих предприятий и других объектов, обуславливающих опасность микробного загрязнения подземных вод;</p> <ul style="list-style-type: none"> - применение удобрений и ядохимикатов; - рубка леса главного пользования и реконструкции; - размещение складов горюче-смазочных материалов, ядохимикатов и минеральных удобрений, накопителей промстоков, шламоохранилищ и других объектов, обуславливающих опасность химического загрязнения подземных вод. <p>Бурение новых скважин и новое строительство, связанное с нарушением почвенного покрова, производится при обязательном согласовании с центром государственного санитарно-эпидемиологического надзора.</p> <p>3. В третьем поясе запрещено:</p> <ul style="list-style-type: none"> - закачка отработанных вод в подземные горизонты, подземное складирование твёрдых отходов и разработка недр земли; - размещение складов горюче-смазочных материалов, ядохимикатов и минеральных удобрений, накопителей промстоков, шламоохранилищ и других объектов, обуславливающих опасность химического загрязнения подземных вод. Размещение таких объектов допускается в пределах третьего пояса зоны санитарной охраны только при использовании защищённых подземных вод, при условии выполнения специальных мероприятий по защите водоносного горизонта от загрязнения при наличии санитарно-эпидемиологического заключения центра государственного санитарно-эпидемиологического надзора, выданного с учётом заключения органов геологического контроля. <p>Бурение новых скважин и новое строительство, связанное с нарушением почвенного покрова, производится при обязательном согласовании с центром государственного санитарно-эпидемиологического надзора.</p> <p>На территории зоны санитарной охраны поверхностных источников водоснабжения:</p> <p>1. В первом поясе не допускается:</p>	
--	--	--	--

		<ul style="list-style-type: none"> - посадка высокоствольных деревьев; - все виды строительства, не имеющие непосредственного отношения к эксплуатации, реконструкции и расширению водопроводных сооружений, в том числе прокладка трубопроводов различного назначения; - размещение жилых и хозяйственно-бытовых зданий; - проживание людей; - применение ядохимикатов и удобрений; - спуск любых сточных вод, в том числе сточных вод водного транспорта; - купание, стирка белья, водопой скота и другие виды водопользования, оказывающие влияние на качество воды. <p>2. Во втором поясе не допускается:</p> <ul style="list-style-type: none"> - рубка леса главного пользования и реконструкции, а также закрепление за лесозаготовительными предприятиями древесины на корню и лесосечного фонда долгосрочного пользования (допускается только рубки ухода и санитарные рубки леса); - расположение стойбищ и выпас скота, а также всякое другое использование водоема и земельных участков, лесных угодий в пределах прибрежной полосы шириной не менее 500 м, которое может привести к ухудшению качества или уменьшению количества воды источника водоснабжения; - отведение сточных вод в зоне водосбора источника водоснабжения, включая его притоки, не отвечающих гигиеническим требованиям к охране поверхностных вод; - размещение кладбищ, скотомогильников, полей ассенизации, полей фильтрации, навозохранилищ, силосных траншей, животноводческих и птицеводческих предприятий и других объектов, обуславливающих опасность микробного загрязнения подземных вод; - применение удобрений и ядохимикатов; - рубка леса главного пользования и реконструкции; - сброс промышленных, сельскохозяйственных, городских и ливневых сточных вод, содержание в которых химических веществ и микроорганизмов превышает установленные санитарными правилами гигиенические нормативы качества воды (с учетом 	
--	--	--	--

		<p>Определения Верховного Суда РФ от 25.09.2014 № АПЛ14-393);</p> <p>- размещение складов горюче-смазочных материалов, ядохимикатов и минеральных удобрений, накопителей промстоков, шламохранилищ и других объектов, обуславливающих опасность химического загрязнения подземных вод.</p> <p>Регулирование отведения территории для нового строительства жилых, промышленных и сельскохозяйственных объектов, а также согласование изменений технологий действующих предприятий, связанных с повышением степени опасности загрязнения сточными водами источника водоснабжения производится при согласовании с центром государственного санитарно-эпидемиологического надзора.</p> <p>Все работы, в том числе добыча песка, гравия, донноуглубительные, в пределах акватории зоны санитарной охраны допускаются по согласованию с центром государственного санитарно - эпидемиологического надзора лишь при обосновании гидрологическими расчетами отсутствия ухудшения качества воды в створе водозабора.</p> <p>Использование химических методов борьбы с эвтрофикацией водоемов допускается при условии применения препаратов, имеющих положительное санитарно - эпидемиологическое заключение государственной санитарно - эпидемиологической службы Российской Федерации.</p> <p>Использование источников водоснабжения в пределах второго пояса зоны санитарной охраны для купания, туризма, водного спорта и рыбной ловли допускается в установленных местах при условии соблюдения гигиенических требований к охране поверхностных вод, а также гигиенических требований к зонам рекреации водных объектов.</p> <p>3. В третьем поясе не допускается отведение сточных вод в зоне водосбора источника водоснабжения, включая его притоки, не отвечающих гигиеническим требованиям к охране поверхностных вод.</p>	
--	--	--	--

		<p>Регулирование отведения территории для нового строительства жилых, промышленных и сельскохозяйственных объектов, а также согласование изменений технологий действующих предприятий, связанных с повышением степени опасности загрязнения сточными водами источника водоснабжения производится при согласовании с центром государственного санитарно-эпидемиологического надзора.</p> <p>Все работы, в том числе добыча песка, гравия, донноуглубительные, в пределах акватории зоны санитарной охраны допускаются по согласованию с центром государственного санитарно - эпидемиологического надзора лишь при обосновании гидрологическими расчетами отсутствия ухудшения качества воды в створе водозабора.</p> <p>Использование химических методов борьбы с эвтрофикацией водоемов допускается при условии применения препаратов, имеющих положительное санитарно - эпидемиологическое заключение государственной санитарно - эпидемиологической службы Российской Федерации.</p>	
8	Зоны затопления и подтопления	<p>В зонах затопления и подтопления запрещается:</p> <ul style="list-style-type: none"> - размещение новых населенных пунктов и строительство объектов капитального строительства без обеспечения инженерной защиты таких населенных пунктов и объектов от затопления, подтопления; - использование сточных вод в целях регулирования плодородия почв; - размещение кладбищ, скотомогильников, объектов размещения отходов производства и потребления, химических, взрывчатых, токсичных, отравляющих и ядовитых веществ, пунктов хранения и захоронения радиоактивных отходов; - осуществление авиационных мер по борьбе с вредными организмами. 	Водный кодекс Российской Федерации
9	Санитарно-защитная зона	<p>В границах санитарно-защитной зоны не допускается использования земельных участков в целях:</p> <ul style="list-style-type: none"> - размещения жилой застройки, объектов образовательного и 	Постановление Правительства Российской Федерации от 03.03.2018 № 222 «Об утверждении Правил установления санитарно-

		<p>медицинского назначения, спортивных сооружений открытого типа, организаций отдыха детей и их оздоровления, зон рекреационного назначения и для ведения садоводства;</p> <p>- размещения объектов для производства и хранения лекарственных средств, объекты пищевых отраслей промышленности, оптовых складов продовольственного сырья и пищевой продукции, комплексов водопроводных сооружений для подготовки и хранения питьевой воды, использования земельных участков в целях производства, хранения и переработки сельскохозяйственной продукции, предназначенной для дальнейшего использования в качестве пищевой продукции, если химическое, физическое и (или) биологическое воздействие объекта, в отношении которого установлена санаторно-защитная зона, приведет к нарушению качества и безопасности таких средств, сырья, воды и продукции в соответствии с установленными требованиями.</p>	<p>защитных зон и использования земельных участков, расположенных в границах санитарно-защитных зон»</p>
--	--	---	--

Приложение
к правилам землепользования и застройки
Белогорьевского сельского поселения
Подгоренского муниципального района
Воронежской области

СВЕДЕНИЯ О ГРАНИЦАХ ТЕРРИТОРИАЛЬНЫХ ЗОН
ГРАФИЧЕСКОЕ ОПИСАНИЕ МЕСТОПОЛОЖЕНИЯ ГРАНИЦ
ТЕРРИТОРИАЛЬНЫХ ЗОН, ПЕРЕЧЕНЬ КООРДИНАТ ХАРАКТЕРНЫХ
ТОЧЕК ГРАНИЦ ТЕРРИТОРИАЛЬНЫХ ЗОН СЕЛА БЕЛОГОРЬЕ

ОПИСАНИЕ МЕСТОПОЛОЖЕНИЯ ГРАНИЦ

Зона застройки индивидуальными жилыми домами – Ж1

(наименование объекта, местоположение границ которого описано
(далее - объект)

Раздел 1

Сведения об объекте		
№ п/п	Характеристики объекта	Описание характеристик
1	2	3
1	Местоположение объекта	Воронежская область, Подгоренский муниципальный район, Белогорьевское сельское поселение, село Белогорье
2	Площадь объекта \pm величина погрешности определения площади ($P \pm \Delta P$)	4306251 \pm 7263 м ²
3	Иные характеристики объекта	-

Раздел 2

Сведения о местоположении границ объекта					
1. Система координат: МСК - 36, зона 1					
2. Сведения о характерных точках границ объекта					
Обозначение характерных точек границ	Координаты, м		Метод определения координат характерной точки	Средняя квадратическая погрешность положения характерной точки (Mt), м	Описание обозначения точки на местности (при наличии)
	X	Y			
1	2	3	4	5	6
1	385467.60	1355159.87	Картометрический	1.00	-
2	385357.72	1355693.72	Картометрический	1.00	-
3	385437.57	1355722.56	Картометрический	1.00	-
4	385464.72	1355772.99	Картометрический	1.00	-
5	385414.29	1355955.98	Картометрический	1.00	-
6	385325.56	1356130.87	Картометрический	1.00	-
7	385295.19	1356201.14	Картометрический	1.00	-
8	385276.78	1356262.46	Картометрический	1.00	-
9	385263.63	1356326.39	Картометрический	1.00	-
10	385248.24	1356361.02	Картометрический	1.00	-
11	385221.74	1356391.61	Картометрический	1.00	-
12	385203.72	1356425.18	Картометрический	1.00	-
13	385174.18	1356516.12	Картометрический	1.00	-
14	385169.00	1356583.72	Картометрический	1.00	-
15	385159.50	1356652.80	Картометрический	1.00	-
16	385117.10	1356649.04	Картометрический	1.00	-
17	385124.72	1356733.66	Картометрический	1.00	-
18	385120.14	1356785.10	Картометрический	1.00	-
19	385095.72	1356928.45	Картометрический	1.00	-
20	385093.28	1356988.02	Картометрический	1.00	-
21	385099.15	1357073.32	Картометрический	1.00	-
22	385103.14	1357146.68	Картометрический	1.00	-
23	385106.56	1357181.90	Картометрический	1.00	-
24	385104.56	1357210.25	Картометрический	1.00	-
25	385094.76	1357212.20	Картометрический	1.00	-
26	385052.98	1357219.07	Картометрический	1.00	-
27	385021.44	1357226.33	Картометрический	1.00	-
28	384972.03	1357230.35	Картометрический	1.00	-
29	384960.68	1357228.74	Картометрический	1.00	-
30	384937.89	1357234.50	Картометрический	1.00	-
31	384855.56	1357239.98	Картометрический	1.00	-
32	384818.72	1357249.02	Картометрический	1.00	-
33	384811.52	1357221.44	Картометрический	1.00	-
34	384838.83	1357149.50	Картометрический	1.00	-
35	384848.17	1356868.56	Картометрический	1.00	-

1	2	3	4	5	6
36	384871.66	1356704.93	Картометрический	1.00	-
37	384811.24	1356702.25	Картометрический	1.00	-
38	384801.91	1356625.17	Картометрический	1.00	-
39	384804.44	1356582.77	Картометрический	1.00	-
40	384812.02	1356558.12	Картометрический	1.00	-
41	384874.93	1356487.32	Картометрический	1.00	-
42	384838.75	1356479.27	Картометрический	1.00	-
43	384810.41	1356468.25	Картометрический	1.00	-
44	384794.66	1356459.34	Картометрический	1.00	-
45	384817.89	1356392.70	Картометрический	1.00	-
46	384821.42	1356356.23	Картометрический	1.00	-
47	384803.82	1356325.96	Картометрический	1.00	-
48	384761.09	1356292.94	Картометрический	1.00	-
49	384716.98	1356229.06	Картометрический	1.00	-
50	384808.64	1356129.52	Картометрический	1.00	-
51	384876.94	1356126.66	Картометрический	1.00	-
52	384934.61	1356137.46	Картометрический	1.00	-
53	384957.00	1356159.93	Картометрический	1.00	-
54	384945.86	1356239.72	Картометрический	1.00	-
55	384957.25	1356261.54	Картометрический	1.00	-
56	384958.98	1356314.10	Картометрический	1.00	-
57	384977.72	1356316.22	Картометрический	1.00	-
58	385003.50	1356295.44	Картометрический	1.00	-
59	385024.66	1356201.16	Картометрический	1.00	-
60	385016.30	1356169.89	Картометрический	1.00	-
61	385046.14	1356096.54	Картометрический	1.00	-
62	385127.51	1355714.90	Картометрический	1.00	-
63	385183.47	1355714.31	Картометрический	1.00	-
64	385206.91	1355675.96	Картометрический	1.00	-
65	385229.78	1355677.54	Картометрический	1.00	-
66	385244.44	1355627.60	Картометрический	1.00	-
67	385225.98	1355619.45	Картометрический	1.00	-
68	385239.01	1355571.67	Картометрический	1.00	-
69	385211.32	1355551.04	Картометрический	1.00	-
70	385203.18	1355532.58	Картометрический	1.00	-
71	385163.26	1355513.65	Картометрический	1.00	-
72	385178.90	1355464.98	Картометрический	1.00	-
73	385214.70	1355461.02	Картометрический	1.00	-
74	385234.38	1355357.54	Картометрический	1.00	-
75	385264.17	1355232.70	Картометрический	1.00	-
76	385313.27	1355134.68	Картометрический	1.00	-
1	385467.60	1355159.87	Картометрический	1.00	-
77	385083.98	1357283.07	Картометрический	1.00	-
78	385024.22	1357485.54	Картометрический	1.00	-
79	385009.18	1357553.17	Картометрический	1.00	-
80	384992.14	1357627.20	Картометрический	1.00	-
81	384977.52	1357674.40	Картометрический	1.00	-

1	2	3	4	5	6
82	384921.02	1357796.32	Картометрический	1.00	-
83	384936.71	1357786.34	Картометрический	1.00	-
84	384947.34	1357775.61	Картометрический	1.00	-
85	385134.22	1357633.28	Картометрический	1.00	-
86	385081.13	1357569.63	Картометрический	1.00	-
87	385080.46	1357560.78	Картометрический	1.00	-
88	385083.98	1357552.64	Картометрический	1.00	-
89	385104.24	1357523.11	Картометрический	1.00	-
90	385152.63	1357568.07	Картометрический	1.00	-
91	385178.59	1357598.74	Картометрический	1.00	-
92	385197.75	1357586.55	Картометрический	1.00	-
93	385289.50	1357450.27	Картометрический	1.00	-
94	385372.20	1357315.87	Картометрический	1.00	-
95	385375.10	1357316.12	Картометрический	1.00	-
96	385521.90	1357328.99	Картометрический	1.00	-
97	385543.89	1357330.54	Картометрический	1.00	-
98	385595.68	1357401.40	Картометрический	1.00	-
99	385613.76	1357516.70	Картометрический	1.00	-
100	385611.66	1357517.97	Картометрический	1.00	-
101	385580.23	1357546.97	Картометрический	1.00	-
102	385554.98	1357586.54	Картометрический	1.00	-
103	385505.59	1357679.43	Картометрический	1.00	-
104	385481.65	1357762.45	Картометрический	1.00	-
105	385471.90	1357773.42	Картометрический	1.00	-
106	385318.28	1357840.58	Картометрический	1.00	-
107	385262.34	1357857.81	Картометрический	1.00	-
108	385188.81	1357887.02	Картометрический	1.00	-
109	385073.15	1357956.08	Картометрический	1.00	-
110	385029.08	1357971.55	Картометрический	1.00	-
111	384993.60	1357979.39	Картометрический	1.00	-
112	384961.02	1357983.74	Картометрический	1.00	-
113	384959.52	1357979.54	Картометрический	1.00	-
114	384953.81	1357981.34	Картометрический	1.00	-
115	384952.93	1357985.08	Картометрический	1.00	-
116	384923.05	1357990.95	Картометрический	1.00	-
117	384782.88	1358011.20	Картометрический	1.00	-
118	384780.78	1358005.10	Картометрический	1.00	-
119	384773.70	1358006.14	Картометрический	1.00	-
120	384768.33	1358010.85	Картометрический	1.00	-
121	384606.21	1358005.25	Картометрический	1.00	-
122	384475.35	1357994.05	Картометрический	1.00	-
123	384442.54	1357998.34	Картометрический	1.00	-
124	384442.55	1357989.96	Картометрический	1.00	-
125	384438.55	1357988.45	Картометрический	1.00	-
126	384432.98	1357999.90	Картометрический	1.00	-
127	384424.44	1358003.13	Картометрический	1.00	-
128	384423.23	1358008.70	Картометрический	1.00	-
129	384436.95	1358016.04	Картометрический	1.00	-

1	2	3	4	5	6
130	384368.89	1358232.90	Картометрический	1.00	-
131	384363.59	1358233.41	Картометрический	1.00	-
132	384362.94	1358237.29	Картометрический	1.00	-
133	384366.11	1358240.90	Картометрический	1.00	-
134	384348.16	1358319.10	Картометрический	1.00	-
135	384339.81	1358320.21	Картометрический	1.00	-
136	384339.04	1358325.89	Картометрический	1.00	-
137	384344.83	1358331.81	Картометрический	1.00	-
138	384325.10	1358414.41	Картометрический	1.00	-
139	384294.76	1358482.97	Картометрический	1.00	-
140	384274.04	1358477.87	Картометрический	1.00	-
141	384271.67	1358485.02	Картометрический	1.00	-
142	384282.59	1358494.54	Картометрический	1.00	-
143	384252.77	1358528.13	Картометрический	1.00	-
144	384172.10	1358627.34	Картометрический	1.00	-
145	384169.76	1358625.24	Картометрический	1.00	-
146	384154.48	1358610.88	Картометрический	1.00	-
147	384149.47	1358600.47	Картометрический	1.00	-
148	384146.84	1358596.29	Картометрический	1.00	-
149	384142.80	1358587.58	Картометрический	1.00	-
150	384131.53	1358560.73	Картометрический	1.00	-
151	384123.21	1358563.30	Картометрический	1.00	-
152	384117.38	1358565.28	Картометрический	1.00	-
153	384121.31	1358585.50	Картометрический	1.00	-
154	384112.49	1358593.48	Картометрический	1.00	-
155	384115.94	1358601.56	Картометрический	1.00	-
156	384135.45	1358632.81	Картометрический	1.00	-
157	384150.28	1358648.64	Картометрический	1.00	-
158	384152.39	1358651.58	Картометрический	1.00	-
159	384138.77	1358668.34	Картометрический	1.00	-
160	384126.89	1358664.00	Картометрический	1.00	-
161	384117.30	1358651.11	Картометрический	1.00	-
162	384108.03	1358629.18	Картометрический	1.00	-
163	384083.81	1358640.60	Картометрический	1.00	-
164	384076.28	1358642.88	Картометрический	1.00	-
165	384075.23	1358643.25	Картометрический	1.00	-
166	384064.18	1358600.54	Картометрический	1.00	-
167	384057.35	1358573.45	Картометрический	1.00	-
168	384038.86	1358504.17	Картометрический	1.00	-
169	384025.07	1358453.13	Картометрический	1.00	-
170	384020.55	1358438.26	Картометрический	1.00	-
171	384012.09	1358409.85	Картометрический	1.00	-
172	384006.22	1358391.00	Картометрический	1.00	-
173	384000.89	1358371.96	Картометрический	1.00	-
174	383988.38	1358326.79	Картометрический	1.00	-
175	383984.98	1358316.66	Картометрический	1.00	-
176	383977.97	1358293.60	Картометрический	1.00	-
177	383972.12	1358277.92	Картометрический	1.00	-

1	2	3	4	5	6
178	383969.81	1358269.70	Картометрический	1.00	-
179	383966.55	1358261.60	Картометрический	1.00	-
180	383964.89	1358257.77	Картометрический	1.00	-
181	383956.03	1358235.91	Картометрический	1.00	-
182	383940.05	1358196.74	Картометрический	1.00	-
183	383940.71	1358189.23	Картометрический	1.00	-
184	383942.64	1358187.30	Картометрический	1.00	-
185	383938.94	1358179.10	Картометрический	1.00	-
186	383933.29	1358178.16	Картометрический	1.00	-
187	383928.46	1358174.94	Картометрический	1.00	-
188	383918.76	1358160.08	Картометрический	1.00	-
189	383890.85	1358127.87	Картометрический	1.00	-
190	383874.21	1358108.57	Картометрический	1.00	-
191	383861.30	1358085.16	Картометрический	1.00	-
192	383853.39	1358064.48	Картометрический	1.00	-
193	383851.80	1358055.58	Картометрический	1.00	-
194	383846.57	1358016.55	Картометрический	1.00	-
195	383845.18	1357988.85	Картометрический	1.00	-
196	383836.10	1357918.30	Картометрический	1.00	-
197	383830.39	1357880.55	Картометрический	1.00	-
198	383828.59	1357873.13	Картометрический	1.00	-
199	383832.87	1357871.70	Картометрический	1.00	-
200	383868.06	1357860.79	Картометрический	1.00	-
201	383908.33	1357848.02	Картометрический	1.00	-
202	383871.93	1357757.21	Картометрический	1.00	-
203	383860.93	1357730.92	Картометрический	1.00	-
204	383796.06	1357528.38	Картометрический	1.00	-
205	383840.86	1357497.36	Картометрический	1.00	-
206	383885.75	1357464.59	Картометрический	1.00	-
207	383967.94	1357405.35	Картометрический	1.00	-
208	383962.46	1357395.87	Картометрический	1.00	-
209	383929.65	1357336.05	Картометрический	1.00	-
210	383925.09	1357326.44	Картометрический	1.00	-
211	383920.08	1357316.87	Картометрический	1.00	-
212	383908.49	1357323.46	Картометрический	1.00	-
213	383756.33	1357411.98	Картометрический	1.00	-
214	383719.30	1357332.76	Картометрический	1.00	-
215	383681.21	1357206.52	Картометрический	1.00	-
216	383679.92	1357202.24	Картометрический	1.00	-
217	383676.93	1357188.43	Картометрический	1.00	-
218	383673.84	1357188.39	Картометрический	1.00	-
219	383668.15	1357184.47	Картометрический	1.00	-
220	383664.79	1357177.76	Картометрический	1.00	-
221	383652.71	1357113.87	Картометрический	1.00	-
222	383641.67	1357056.69	Картометрический	1.00	-
223	383626.24	1356975.03	Картометрический	1.00	-
224	383613.24	1356906.29	Картометрический	1.00	-
225	383727.48	1356820.23	Картометрический	1.00	-

1	2	3	4	5	6
226	383785.47	1356866.10	Картометрический	1.00	-
227	383890.27	1356943.32	Картометрический	1.00	-
228	383971.90	1357004.54	Картометрический	1.00	-
229	383987.64	1357016.22	Картометрический	1.00	-
230	383969.01	1357034.85	Картометрический	1.00	-
231	384090.97	1357217.61	Картометрический	1.00	-
232	384110.60	1357215.24	Картометрический	1.00	-
233	384157.34	1357198.79	Картометрический	1.00	-
234	384210.70	1357378.76	Картометрический	1.00	-
235	384257.40	1357360.51	Картометрический	1.00	-
236	384240.04	1357327.01	Картометрический	1.00	-
237	384230.68	1357308.57	Картометрический	1.00	-
238	384327.20	1357287.84	Картометрический	1.00	-
239	384364.28	1357302.53	Картометрический	1.00	-
240	384432.71	1357329.66	Картометрический	1.00	-
241	384418.79	1357374.36	Картометрический	1.00	-
242	384484.82	1357390.54	Картометрический	1.00	-
243	384529.00	1357452.24	Картометрический	1.00	-
244	384570.84	1357478.70	Картометрический	1.00	-
245	384575.31	1357490.62	Картометрический	1.00	-
246	384689.24	1357526.90	Картометрический	1.00	-
247	384724.56	1357455.34	Картометрический	1.00	-
248	384734.36	1357411.56	Картометрический	1.00	-
249	384743.25	1357330.63	Картометрический	1.00	-
250	384776.74	1357337.81	Картометрический	1.00	-
251	384795.36	1357350.38	Картометрический	1.00	-
252	384804.18	1357311.79	Картометрический	1.00	-
253	384858.01	1357306.09	Картометрический	1.00	-
254	384929.72	1357297.71	Картометрический	1.00	-
255	384940.77	1357301.92	Картометрический	1.00	-
256	384980.38	1357301.86	Картометрический	1.00	-
257	385008.87	1357300.09	Картометрический	1.00	-
258	385046.71	1357289.32	Картометрический	1.00	-
77	385083.98	1357283.07	Картометрический	1.00	-
259	385544.01	1357666.23	Картометрический	1.00	-
260	385548.04	1357670.72	Картометрический	1.00	-
261	385553.19	1357676.29	Картометрический	1.00	-
262	385563.21	1357687.23	Картометрический	1.00	-
263	385566.08	1357707.74	Картометрический	1.00	-
264	385505.24	1357724.01	Картометрический	1.00	-
265	385505.04	1357742.83	Картометрический	1.00	-
266	385508.31	1357751.00	Картометрический	1.00	-
267	385502.17	1357747.90	Картометрический	1.00	-
268	385498.25	1357741.04	Картометрический	1.00	-
269	385515.85	1357681.94	Картометрический	1.00	-
270	385519.19	1357674.56	Картометрический	1.00	-
271	385522.20	1357668.69	Картометрический	1.00	-

1	2	3	4	5	6
259	385544.01	1357666.23	Картометрический	1.00	-
272	385510.83	1357757.27	Картометрический	1.00	-
273	385553.06	1357862.40	Картометрический	1.00	-
274	385550.24	1357878.22	Картометрический	1.00	-
275	385519.36	1357885.99	Картометрический	1.00	-
276	385500.34	1357882.18	Картометрический	1.00	-
277	385485.18	1357862.50	Картометрический	1.00	-
278	385464.35	1357861.96	Картометрический	1.00	-
279	385428.73	1357888.66	Картометрический	1.00	-
280	385408.15	1357889.46	Картометрический	1.00	-
281	385392.10	1357884.49	Картометрический	1.00	-
282	385341.89	1357871.74	Картометрический	1.00	-
283	385333.84	1357846.13	Картометрический	1.00	-
284	385325.29	1357845.59	Картометрический	1.00	-
285	385361.82	1357827.15	Картометрический	1.00	-
286	385475.48	1357778.30	Картометрический	1.00	-
287	385489.79	1357762.56	Картометрический	1.00	-
288	385499.23	1357756.26	Картометрический	1.00	-
289	385506.21	1357757.09	Картометрический	1.00	-
290	385510.62	1357757.28	Картометрический	1.00	-
272	385510.83	1357757.27	Картометрический	1.00	-
291	385203.85	1357888.02	Картометрический	1.00	-
292	385211.17	1357912.28	Картометрический	1.00	-
293	385210.35	1357931.05	Картометрический	1.00	-
294	385202.51	1357942.74	Картометрический	1.00	-
295	385188.70	1357950.94	Картометрический	1.00	-
296	385178.90	1357961.58	Картометрический	1.00	-
297	385165.66	1357984.47	Картометрический	1.00	-
298	385145.00	1358004.65	Картометрический	1.00	-
299	385098.78	1358031.38	Картометрический	1.00	-
300	385059.23	1358048.63	Картометрический	1.00	-
301	384998.58	1358067.09	Картометрический	1.00	-
302	384986.98	1358067.83	Картометрический	1.00	-
303	384976.76	1358063.76	Картометрический	1.00	-
304	384951.87	1358068.34	Картометрический	1.00	-
305	384916.89	1358081.72	Картометрический	1.00	-
306	384826.96	1358128.63	Картометрический	1.00	-
307	384819.02	1358152.14	Картометрический	1.00	-
308	384811.58	1358152.43	Картометрический	1.00	-
309	384802.72	1358152.77	Картометрический	1.00	-
310	384762.03	1358153.07	Картометрический	1.00	-
311	384761.53	1358153.12	Картометрический	1.00	-
312	384761.02	1358153.25	Картометрический	1.00	-
313	384760.84	1358153.33	Картометрический	1.00	-
314	384725.77	1358168.81	Картометрический	1.00	-
315	384725.10	1358168.19	Картометрический	1.00	-

1	2	3	4	5	6
316	384704.55	1358149.29	Картометрический	1.00	-
317	384700.49	1358153.71	Картометрический	1.00	-
318	384704.21	1358175.74	Картометрический	1.00	-
319	384739.49	1358192.98	Картометрический	1.00	-
320	384732.57	1358207.15	Картометрический	1.00	-
321	384725.69	1358221.34	Картометрический	1.00	-
322	384739.06	1358284.57	Картометрический	1.00	-
323	384723.89	1358306.21	Картометрический	1.00	-
324	384713.62	1358334.38	Картометрический	1.00	-
325	384715.41	1358348.10	Картометрический	1.00	-
326	384723.96	1358376.99	Картометрический	1.00	-
327	384721.71	1358405.28	Картометрический	1.00	-
328	384694.46	1358451.87	Картометрический	1.00	-
329	384664.89	1358492.93	Картометрический	1.00	-
330	384634.54	1358551.92	Картометрический	1.00	-
331	384626.42	1358555.91	Картометрический	1.00	-
332	384600.96	1358559.17	Картометрический	1.00	-
333	384591.40	1358566.16	Картометрический	1.00	-
334	384575.83	1358610.91	Картометрический	1.00	-
335	384573.40	1358643.48	Картометрический	1.00	-
336	384577.45	1358694.96	Картометрический	1.00	-
337	384594.64	1358695.92	Картометрический	1.00	-
338	384594.12	1358729.72	Картометрический	1.00	-
339	384576.72	1358729.88	Картометрический	1.00	-
340	384576.22	1358751.94	Картометрический	1.00	-
341	384580.90	1358781.71	Картометрический	1.00	-
342	384590.22	1358807.02	Картометрический	1.00	-
343	384600.13	1358824.32	Картометрический	1.00	-
344	384609.19	1358845.69	Картометрический	1.00	-
345	384554.14	1358885.74	Картометрический	1.00	-
346	384508.77	1358901.20	Картометрический	1.00	-
347	384526.52	1358960.50	Картометрический	1.00	-
348	384429.24	1358999.83	Картометрический	1.00	-
349	384285.76	1359019.68	Картометрический	1.00	-
350	384233.24	1359035.42	Картометрический	1.00	-
351	384197.83	1359042.22	Картометрический	1.00	-
352	384182.56	1358953.51	Картометрический	1.00	-
353	384181.17	1358928.13	Картометрический	1.00	-
354	384180.06	1358907.62	Картометрический	1.00	-
355	384168.15	1358897.97	Картометрический	1.00	-
356	384158.32	1358841.14	Картометрический	1.00	-
357	384176.76	1358835.85	Картометрический	1.00	-
358	384168.33	1358785.41	Картометрический	1.00	-
359	384172.15	1358780.07	Картометрический	1.00	-
360	384171.37	1358767.53	Картометрический	1.00	-
361	384182.08	1358765.42	Картометрический	1.00	-
362	384189.18	1358762.57	Картометрический	1.00	-
363	384195.33	1358761.45	Картометрический	1.00	-

1	2	3	4	5	6
364	384192.55	1358748.53	Картометрический	1.00	-
365	384197.60	1358730.95	Картометрический	1.00	-
366	384198.10	1358708.38	Картометрический	1.00	-
367	384182.55	1358707.80	Картометрический	1.00	-
368	384172.27	1358707.35	Картометрический	1.00	-
369	384166.25	1358706.14	Картометрический	1.00	-
370	384152.97	1358702.90	Картометрический	1.00	-
371	384153.22	1358701.65	Картометрический	1.00	-
372	384135.87	1358699.50	Картометрический	1.00	-
373	384133.44	1358699.20	Картометрический	1.00	-
374	384122.09	1358696.45	Картометрический	1.00	-
375	384143.98	1358672.45	Картометрический	1.00	-
376	384258.07	1358531.38	Картометрический	1.00	-
377	384284.01	1358508.32	Картометрический	1.00	-
378	384292.99	1358511.97	Картометрический	1.00	-
379	384297.36	1358510.59	Картометрический	1.00	-
380	384296.53	1358496.31	Картометрический	1.00	-
381	384329.40	1358420.96	Картометрический	1.00	-
382	384354.77	1358320.55	Картометрический	1.00	-
383	384371.79	1358246.35	Картометрический	1.00	-
384	384444.70	1358016.78	Картометрический	1.00	-
385	384456.13	1358004.68	Картометрический	1.00	-
386	384475.29	1358001.09	Картометрический	1.00	-
387	384605.40	1358013.38	Картометрический	1.00	-
388	384772.23	1358017.73	Картометрический	1.00	-
389	384775.78	1358024.49	Картометрический	1.00	-
390	384781.73	1358025.27	Картометрический	1.00	-
391	384786.08	1358018.07	Картометрический	1.00	-
392	384923.96	1357997.41	Картометрический	1.00	-
393	384940.74	1357994.21	Картометрический	1.00	-
394	384943.66	1357997.62	Картометрический	1.00	-
395	384948.74	1357995.95	Картометрический	1.00	-
396	384947.84	1357992.78	Картометрический	1.00	-
397	384992.15	1357986.37	Картометрический	1.00	-
398	385005.66	1357983.71	Картометрический	1.00	-
399	385041.37	1357974.26	Картометрический	1.00	-
400	385072.96	1357964.32	Картометрический	1.00	-
401	385176.14	1357900.07	Картометрический	1.00	-
291	385203.85	1357888.02	Картометрический	1.00	-
402	382629.61	1356335.36	Картометрический	1.00	-
403	382682.79	1356451.00	Картометрический	1.00	-
404	382694.26	1356446.82	Картометрический	1.00	-
405	382718.95	1356441.64	Картометрический	1.00	-
406	382729.44	1356469.68	Картометрический	1.00	-
407	382695.18	1356479.34	Картометрический	1.00	-
408	382725.22	1356552.62	Картометрический	1.00	-
409	382861.15	1356829.58	Картометрический	1.00	-

1	2	3	4	5	6
410	382928.50	1356802.76	Картометрический	1.00	-
411	382955.06	1356796.48	Картометрический	1.00	-
412	383014.23	1356932.94	Картометрический	1.00	-
413	383073.20	1356906.28	Картометрический	1.00	-
414	383191.59	1357164.46	Картометрический	1.00	-
415	383166.43	1357195.43	Картометрический	1.00	-
416	383112.72	1357228.38	Картометрический	1.00	-
417	383151.36	1357296.07	Картометрический	1.00	-
418	383173.72	1357353.22	Картометрический	1.00	-
419	383101.58	1357402.68	Картометрический	1.00	-
420	383090.25	1357418.21	Картометрический	1.00	-
421	383081.21	1357438.95	Картометрический	1.00	-
422	383082.20	1357493.60	Картометрический	1.00	-
423	383085.59	1357559.56	Картометрический	1.00	-
424	383297.97	1357452.47	Картометрический	1.00	-
425	383326.71	1357530.28	Картометрический	1.00	-
426	383395.83	1357533.55	Картометрический	1.00	-
427	383456.57	1357512.63	Картометрический	1.00	-
428	383408.39	1357393.61	Картометрический	1.00	-
429	383448.92	1357371.32	Картометрический	1.00	-
430	383517.24	1357391.52	Картометрический	1.00	-
431	383545.96	1357395.90	Картометрический	1.00	-
432	383576.48	1357404.38	Картометрический	1.00	-
433	383595.96	1357403.32	Картометрический	1.00	-
434	383580.05	1357342.12	Картометрический	1.00	-
435	383592.34	1357340.12	Картометрический	1.00	-
436	383643.38	1357326.83	Картометрический	1.00	-
437	383672.92	1357321.73	Картометрический	1.00	-
438	383674.53	1357330.13	Картометрический	1.00	-
439	383687.62	1357395.62	Картометрический	1.00	-
440	383701.29	1357450.41	Картометрический	1.00	-
441	383712.69	1357500.70	Картометрический	1.00	-
442	383721.87	1357537.05	Картометрический	1.00	-
443	383719.20	1357537.40	Картометрический	1.00	-
444	383712.11	1357539.93	Картометрический	1.00	-
445	383694.60	1357546.33	Картометрический	1.00	-
446	383680.56	1357551.42	Картометрический	1.00	-
447	383684.83	1357584.82	Картометрический	1.00	-
448	383687.10	1357604.14	Картометрический	1.00	-
449	383711.22	1357596.10	Картометрический	1.00	-
450	383732.88	1357588.87	Картометрический	1.00	-
451	383735.07	1357589.31	Картометрический	1.00	-
452	383735.17	1357595.19	Картометрический	1.00	-
453	383733.56	1357597.28	Картометрический	1.00	-
454	383729.86	1357599.69	Картометрический	1.00	-
455	383732.60	1357610.31	Картометрический	1.00	-
456	383736.29	1357609.82	Картометрический	1.00	-
457	383739.51	1357610.47	Картометрический	1.00	-

1	2	3	4	5	6
458	383741.79	1357614.93	Картометрический	1.00	-
459	383757.18	1357674.46	Картометрический	1.00	-
460	383782.29	1357763.89	Картометрический	1.00	-
461	383801.58	1357838.05	Картометрический	1.00	-
462	383806.24	1357859.27	Картометрический	1.00	-
463	383803.14	1357860.93	Картометрический	1.00	-
464	383736.25	1357903.71	Картометрический	1.00	-
465	383696.31	1357937.93	Картометрический	1.00	-
466	383774.13	1358095.06	Картометрический	1.00	-
467	383789.07	1358128.99	Картометрический	1.00	-
468	383788.61	1358139.47	Картометрический	1.00	-
469	383794.84	1358171.09	Картометрический	1.00	-
470	383807.54	1358205.28	Картометрический	1.00	-
471	383813.52	1358225.41	Картометрический	1.00	-
472	383783.16	1358234.84	Картометрический	1.00	-
473	383822.23	1358313.89	Картометрический	1.00	-
474	383845.77	1358376.39	Картометрический	1.00	-
475	383857.51	1358371.59	Картометрический	1.00	-
476	383859.50	1358376.56	Картометрический	1.00	-
477	383908.63	1358359.30	Картометрический	1.00	-
478	383903.22	1358330.60	Картометрический	1.00	-
479	383902.33	1358325.63	Картометрический	1.00	-
480	383905.79	1358324.75	Картометрический	1.00	-
481	383903.98	1358316.69	Картометрический	1.00	-
482	383901.48	1358317.38	Картометрический	1.00	-
483	383898.67	1358306.04	Картометрический	1.00	-
484	383894.00	1358290.13	Картометрический	1.00	-
485	383946.63	1358272.69	Картометрический	1.00	-
486	383951.56	1358270.60	Картометрический	1.00	-
487	383966.26	1358307.66	Картометрический	1.00	-
488	383975.72	1358330.91	Картометрический	1.00	-
489	383979.41	1358341.54	Картометрический	1.00	-
490	383996.94	1358401.78	Картометрический	1.00	-
491	384011.72	1358452.27	Картометрический	1.00	-
492	384028.69	1358505.72	Картометрический	1.00	-
493	384049.78	1358586.99	Картометрический	1.00	-
494	384012.28	1358598.60	Картометрический	1.00	-
495	383995.65	1358544.86	Картометрический	1.00	-
496	384000.89	1358542.65	Картометрический	1.00	-
497	383994.98	1358526.20	Картометрический	1.00	-
498	383899.03	1358560.09	Картометрический	1.00	-
499	383908.23	1358583.43	Картометрический	1.00	-
500	383912.82	1358596.75	Картометрический	1.00	-
501	383913.03	1358605.08	Картометрический	1.00	-
502	383917.12	1358619.88	Картометрический	1.00	-
503	383931.33	1358619.55	Картометрический	1.00	-
504	383934.46	1358623.97	Картометрический	1.00	-
505	383965.52	1358714.43	Картометрический	1.00	-

1	2	3	4	5	6
506	384000.34	1358720.72	Картометрический	1.00	-
507	384001.82	1358732.34	Картометрический	1.00	-
508	384021.11	1358730.28	Картометрический	1.00	-
509	384027.39	1358741.19	Картометрический	1.00	-
510	384032.80	1358767.49	Картометрический	1.00	-
511	384035.71	1358785.69	Картометрический	1.00	-
512	384014.08	1358792.15	Картометрический	1.00	-
513	384016.24	1358800.65	Картометрический	1.00	-
514	384004.33	1358805.91	Картометрический	1.00	-
515	384011.92	1358840.24	Картометрический	1.00	-
516	383986.83	1358848.61	Картометрический	1.00	-
517	383991.07	1358876.02	Картометрический	1.00	-
518	383978.68	1358883.61	Картометрический	1.00	-
519	383987.55	1358917.23	Картометрический	1.00	-
520	383994.58	1358939.40	Картометрический	1.00	-
521	383943.31	1358952.73	Картометрический	1.00	-
522	383895.62	1358965.22	Картометрический	1.00	-
523	383872.66	1358971.53	Картометрический	1.00	-
524	383864.54	1358976.76	Картометрический	1.00	-
525	383859.95	1358972.68	Картометрический	1.00	-
526	383854.74	1358958.49	Картометрический	1.00	-
527	383849.67	1358961.14	Картометрический	1.00	-
528	383856.94	1358981.85	Картометрический	1.00	-
529	383853.85	1358984.10	Картометрический	1.00	-
530	383852.86	1358984.62	Картометрический	1.00	-
531	383853.00	1358985.24	Картометрический	1.00	-
532	383833.67	1358995.62	Картометрический	1.00	-
533	383796.97	1359014.95	Картометрический	1.00	-
534	383783.83	1359027.35	Картометрический	1.00	-
535	383766.93	1359039.80	Картометрический	1.00	-
536	383720.74	1359077.66	Картометрический	1.00	-
537	383700.00	1359101.49	Картометрический	1.00	-
538	383698.24	1359099.78	Картометрический	1.00	-
539	383697.30	1359054.56	Картометрический	1.00	-
540	383706.34	1358957.34	Картометрический	1.00	-
541	383625.56	1358814.92	Картометрический	1.00	-
542	383622.80	1358811.14	Картометрический	1.00	-
543	383605.05	1358716.70	Картометрический	1.00	-
544	383593.09	1358693.30	Картометрический	1.00	-
545	383403.16	1358323.08	Картометрический	1.00	-
546	383320.36	1358367.12	Картометрический	1.00	-
547	383256.73	1358238.78	Картометрический	1.00	-
548	383097.91	1358267.16	Картометрический	1.00	-
549	383046.51	1358307.87	Картометрический	1.00	-
550	383024.36	1358328.94	Картометрический	1.00	-
551	383057.92	1358338.67	Картометрический	1.00	-
552	383068.06	1358344.47	Картометрический	1.00	-
553	383081.05	1358345.02	Картометрический	1.00	-

1	2	3	4	5	6
554	383129.58	1358368.66	Картометрический	1.00	-
555	383149.28	1358363.76	Картометрический	1.00	-
556	383187.78	1358410.24	Картометрический	1.00	-
557	383247.84	1358467.01	Картометрический	1.00	-
558	383270.14	1358503.32	Картометрический	1.00	-
559	383318.79	1358621.72	Картометрический	1.00	-
560	383323.68	1358651.54	Картометрический	1.00	-
561	383355.70	1358715.60	Картометрический	1.00	-
562	383201.04	1358801.16	Картометрический	1.00	-
563	383133.14	1358731.54	Картометрический	1.00	-
564	383076.80	1358541.18	Картометрический	1.00	-
565	383060.56	1358521.16	Картометрический	1.00	-
566	382969.88	1358441.66	Картометрический	1.00	-
567	382925.55	1358454.12	Картометрический	1.00	-
568	382906.16	1358505.63	Картометрический	1.00	-
569	382876.26	1358495.32	Картометрический	1.00	-
570	382887.30	1358463.52	Картометрический	1.00	-
571	382788.77	1358488.19	Картометрический	1.00	-
572	382773.06	1358435.40	Картометрический	1.00	-
573	382775.21	1358390.74	Картометрический	1.00	-
574	382632.02	1358393.64	Картометрический	1.00	-
575	382587.74	1358393.44	Картометрический	1.00	-
576	382550.08	1358389.66	Картометрический	1.00	-
577	382468.05	1358393.09	Картометрический	1.00	-
578	382367.87	1358380.92	Картометрический	1.00	-
579	382281.99	1358356.05	Картометрический	1.00	-
580	382243.09	1358350.29	Картометрический	1.00	-
581	382168.67	1358261.75	Картометрический	1.00	-
582	382141.65	1358238.37	Картометрический	1.00	-
583	382125.41	1358225.22	Картометрический	1.00	-
584	382067.66	1358188.94	Картометрический	1.00	-
585	382034.46	1358169.89	Картометрический	1.00	-
586	382012.97	1358153.22	Картометрический	1.00	-
587	381958.18	1358146.12	Картометрический	1.00	-
588	381727.63	1358101.93	Картометрический	1.00	-
589	381643.64	1358081.30	Картометрический	1.00	-
590	381509.16	1358083.20	Картометрический	1.00	-
591	381491.19	1358091.72	Картометрический	1.00	-
592	381483.09	1358111.92	Картометрический	1.00	-
593	381452.57	1358111.10	Картометрический	1.00	-
594	381410.32	1358091.22	Картометрический	1.00	-
595	381407.98	1358030.21	Картометрический	1.00	-
596	381410.74	1357983.21	Картометрический	1.00	-
597	381422.76	1357936.87	Картометрический	1.00	-
598	381455.14	1357942.06	Картометрический	1.00	-
599	381497.28	1357957.02	Картометрический	1.00	-
600	381559.26	1357985.14	Картометрический	1.00	-
601	381566.26	1357909.04	Картометрический	1.00	-

1	2	3	4	5	6
602	381575.67	1357881.02	Картометрический	1.00	-
603	381591.62	1357874.52	Картометрический	1.00	-
604	381641.55	1357872.90	Картометрический	1.00	-
605	381648.16	1357879.90	Картометрический	1.00	-
606	381630.22	1357931.30	Картометрический	1.00	-
607	381636.22	1357941.19	Картометрический	1.00	-
608	381666.75	1357954.79	Картометрический	1.00	-
609	381669.57	1357970.83	Картометрический	1.00	-
610	381658.03	1358013.10	Картометрический	1.00	-
611	381741.90	1358034.50	Картометрический	1.00	-
612	381761.60	1357922.42	Картометрический	1.00	-
613	381775.88	1357914.59	Картометрический	1.00	-
614	381815.77	1357926.09	Картометрический	1.00	-
615	381796.96	1358046.01	Картометрический	1.00	-
616	381829.82	1358052.49	Картометрический	1.00	-
617	381842.73	1357969.67	Картометрический	1.00	-
618	381884.21	1357974.91	Картометрический	1.00	-
619	381908.97	1357989.74	Картометрический	1.00	-
620	381900.42	1358054.85	Картометрический	1.00	-
621	381921.82	1358059.58	Картометрический	1.00	-
622	382015.72	1358092.43	Картометрический	1.00	-
623	382033.00	1358041.14	Картометрический	1.00	-
624	382179.70	1358079.42	Картометрический	1.00	-
625	382270.35	1358108.07	Картометрический	1.00	-
626	382322.60	1358135.98	Картометрический	1.00	-
627	382372.94	1358148.47	Картометрический	1.00	-
628	382438.64	1358167.00	Картометрический	1.00	-
629	382459.29	1358165.94	Картометрический	1.00	-
630	382484.16	1358173.62	Картометрический	1.00	-
631	382503.38	1358185.68	Картометрический	1.00	-
632	382551.63	1358154.28	Картометрический	1.00	-
633	382577.40	1358150.54	Картометрический	1.00	-
634	382649.70	1358161.10	Картометрический	1.00	-
635	382711.41	1358158.92	Картометрический	1.00	-
636	382731.10	1358147.46	Картометрический	1.00	-
637	382749.66	1358140.64	Картометрический	1.00	-
638	382775.95	1358137.76	Картометрический	1.00	-
639	382784.68	1358174.52	Картометрический	1.00	-
640	382817.86	1358171.74	Картометрический	1.00	-
641	382833.36	1358154.64	Картометрический	1.00	-
642	382776.95	1358114.63	Картометрический	1.00	-
643	382748.96	1358120.71	Картометрический	1.00	-
644	382733.48	1358083.76	Картометрический	1.00	-
645	382676.77	1358029.67	Картометрический	1.00	-
646	382651.34	1357997.80	Картометрический	1.00	-
647	382609.56	1357979.48	Картометрический	1.00	-
648	382557.56	1357927.97	Картометрический	1.00	-
649	382525.74	1357871.44	Картометрический	1.00	-

1	2	3	4	5	6
650	382603.16	1357809.45	Картометрический	1.00	-
651	382649.09	1357841.76	Картометрический	1.00	-
652	382668.52	1357823.46	Картометрический	1.00	-
653	382716.38	1357788.06	Картометрический	1.00	-
654	382761.83	1357754.27	Картометрический	1.00	-
655	382781.94	1357760.79	Картометрический	1.00	-
656	382861.20	1357855.08	Картометрический	1.00	-
657	382870.22	1357847.28	Картометрический	1.00	-
658	382885.60	1357862.74	Картометрический	1.00	-
659	382887.26	1357874.79	Картометрический	1.00	-
660	382907.68	1357896.66	Картометрический	1.00	-
661	382922.30	1357902.92	Картометрический	1.00	-
662	382942.22	1357919.55	Картометрический	1.00	-
663	382980.11	1357881.40	Картометрический	1.00	-
664	382929.39	1357815.60	Картометрический	1.00	-
665	382910.93	1357828.98	Картометрический	1.00	-
666	382895.32	1357801.39	Картометрический	1.00	-
667	382900.90	1357786.51	Картометрический	1.00	-
668	382897.28	1357775.85	Картометрический	1.00	-
669	382878.63	1357739.80	Картометрический	1.00	-
670	382811.84	1357639.64	Картометрический	1.00	-
671	382809.12	1357620.67	Картометрический	1.00	-
672	382763.12	1357635.70	Картометрический	1.00	-
673	382722.91	1357625.09	Картометрический	1.00	-
674	382704.60	1357551.60	Картометрический	1.00	-
675	382686.88	1357433.90	Картометрический	1.00	-
676	382690.86	1357395.95	Картометрический	1.00	-
677	382733.30	1357388.06	Картометрический	1.00	-
678	382790.68	1357386.81	Картометрический	1.00	-
679	382772.41	1357317.84	Картометрический	1.00	-
680	382754.10	1357280.80	Картометрический	1.00	-
681	382664.56	1357004.84	Картометрический	1.00	-
682	382654.80	1356903.38	Картометрический	1.00	-
683	382564.04	1356725.85	Картометрический	1.00	-
684	382553.32	1356559.82	Картометрический	1.00	-
685	382544.62	1356522.36	Картометрический	1.00	-
686	382527.37	1356486.38	Картометрический	1.00	-
687	382499.90	1356369.26	Картометрический	1.00	-
402	382629.61	1356335.36	Картометрический	1.00	-
688	383519.91	1358059.53	Картометрический	1.00	-
689	383542.45	1358118.21	Картометрический	1.00	-
690	383546.34	1358117.92	Картометрический	1.00	-
691	383562.43	1358114.75	Картометрический	1.00	-
692	383565.87	1358121.68	Картометрический	1.00	-
693	383566.00	1358123.01	Картометрический	1.00	-
694	383564.71	1358123.91	Картометрический	1.00	-
695	383552.25	1358132.28	Картометрический	1.00	-

1	2	3	4	5	6
696	383548.96	1358135.18	Картометрический	1.00	-
697	383586.30	1358214.97	Картометрический	1.00	-
698	383622.54	1358224.86	Картометрический	1.00	-
699	383701.47	1358246.95	Картометрический	1.00	-
700	383711.20	1358270.53	Картометрический	1.00	-
701	383710.46	1358271.91	Картометрический	1.00	-
702	383701.19	1358275.66	Картометрический	1.00	-
703	383698.22	1358268.28	Картометрический	1.00	-
704	383692.40	1358272.08	Картометрический	1.00	-
705	383666.63	1358293.76	Картометрический	1.00	-
706	383682.84	1358310.12	Картометрический	1.00	-
707	383703.59	1358332.80	Картометрический	1.00	-
708	383686.09	1358353.13	Картометрический	1.00	-
709	383664.28	1358368.13	Картометрический	1.00	-
710	383645.91	1358380.77	Картометрический	1.00	-
711	383614.31	1358394.40	Картометрический	1.00	-
712	383595.00	1358404.05	Картометрический	1.00	-
713	383562.45	1358367.14	Картометрический	1.00	-
714	383529.88	1358326.42	Картометрический	1.00	-
715	383569.24	1358301.15	Картометрический	1.00	-
716	383550.49	1358265.65	Картометрический	1.00	-
717	383541.55	1358250.16	Картометрический	1.00	-
718	383533.41	1358235.76	Картометрический	1.00	-
719	383523.77	1358211.19	Картометрический	1.00	-
720	383457.85	1358189.22	Картометрический	1.00	-
721	383423.92	1358119.03	Картометрический	1.00	-
688	383519.91	1358059.53	Картометрический	1.00	-
722	384140.09	1358917.32	Картометрический	1.00	-
723	384164.74	1359048.57	Картометрический	1.00	-
724	383995.91	1359081.00	Картометрический	1.00	-
725	383985.16	1359083.09	Картометрический	1.00	-
726	383993.34	1359163.56	Картометрический	1.00	-
727	383967.37	1359175.42	Картометрический	1.00	-
728	383805.56	1359207.89	Картометрический	1.00	-
729	383768.17	1359200.81	Картометрический	1.00	-
730	383732.83	1359123.95	Картометрический	1.00	-
731	383763.32	1359076.66	Картометрический	1.00	-
732	383770.99	1359063.93	Картометрический	1.00	-
733	383815.97	1359021.22	Картометрический	1.00	-
734	383826.51	1359012.64	Картометрический	1.00	-
735	383825.77	1359009.47	Картометрический	1.00	-
736	383825.98	1359009.34	Картометрический	1.00	-
737	383825.66	1359007.82	Картометрический	1.00	-
738	383845.00	1358998.32	Картометрический	1.00	-
739	383855.15	1358993.06	Картометрический	1.00	-
740	383854.95	1358992.02	Картометрический	1.00	-
741	383865.25	1358988.00	Картометрический	1.00	-

1	2	3	4	5	6
742	383865.37	1358988.37	Картометрический	1.00	-
743	383893.57	1358980.08	Картометрический	1.00	-
744	383939.12	1358967.94	Картометрический	1.00	-
745	383957.92	1358961.75	Картометрический	1.00	-
746	383957.86	1358961.52	Картометрический	1.00	-
747	383970.81	1358958.17	Картометрический	1.00	-
748	383986.60	1358954.48	Картометрический	1.00	-
749	384004.78	1358950.50	Картометрический	1.00	-
750	384017.10	1358946.03	Картометрический	1.00	-
751	384042.14	1358940.44	Картометрический	1.00	-
752	384042.82	1358943.37	Картометрический	1.00	-
753	384056.89	1358939.30	Картометрический	1.00	-
754	384056.02	1358950.52	Картометрический	1.00	-
755	384060.63	1358951.16	Картометрический	1.00	-
756	384062.30	1358937.74	Картометрический	1.00	-
757	384068.13	1358936.06	Картометрический	1.00	-
758	384081.57	1358932.50	Картометрический	1.00	-
759	384092.95	1358929.49	Картометрический	1.00	-
760	384104.50	1358925.98	Картометрический	1.00	-
761	384126.66	1358920.59	Картометрический	1.00	-
722	384140.09	1358917.32	Картометрический	1.00	-

3. Сведения о характерных точках части (частей) границы объекта

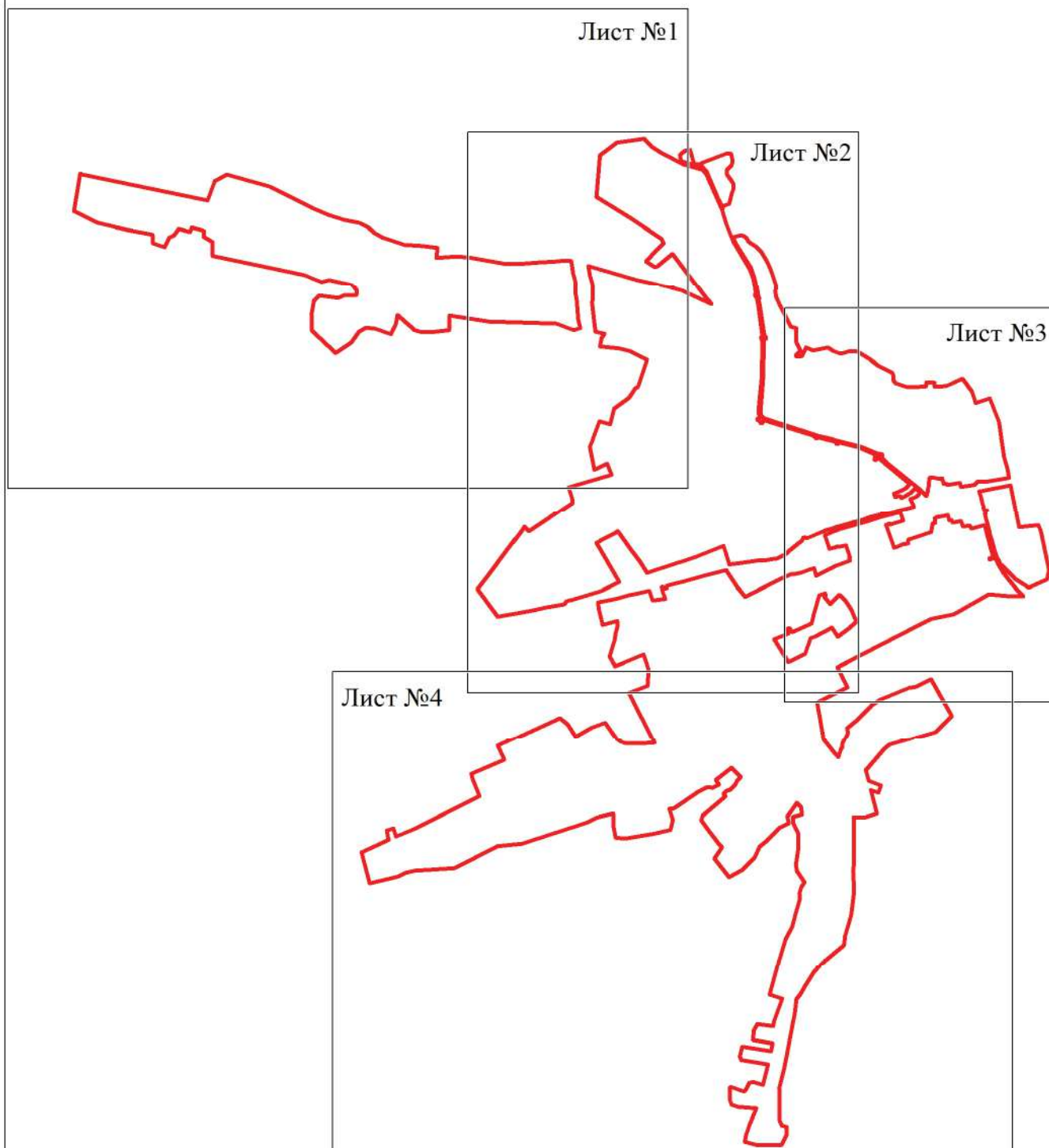
Обозначение характерных точек части границы	Координаты, м		Метод определения координат характерной точки	Средняя квадратическая погрешность положения характерной точки (Mt), м	Описание обозначения точки на местности (при наличии)
	X	Y			
1	2	3	4	5	6
Часть №					
-	-	-	-	-	-

Раздел 3

Сведения о местоположении измененных (уточненных) границ объекта							
1. Система координат: -							
2. Сведения о характерных точках границ объекта							
Обозначение характерных точек границ	Существующие координаты, м		Измененные (уточненные) координаты, м		Метод определения координат характерной точки	Средняя квадратическая погрешность положения характерной точки (Mt), м	Описание обозначения точки на местности (при наличии)
	X	Y	X	Y			
1	2	3	4	5	6	7	8
-	-	-	-	-	-	-	-
3.Сведения о характерных точках части (частей) границы объекта							
Часть №							
-	-	-	-	-	-	-	-

План границ объекта

Схема расположения листов плана границ объекта



Используемые условные знаки и обозначения:



границы территориальной зоны



область и номер листа плана границ объекта

Масштаб 1:25000

Руководитель БУВО «Нормативно-проектный центр»

Подпись _____ Ю.В.Шалыгина Дата « ____ » _____ 2019г.

Место для оттиска печати (при наличии) лица, составившего описание местоположения границ объекта



Используемые условные знаки и обозначения:

- границы территориальной зоны
- характерная точка границ территориальной зоны

Руководитель БУВО «Нормативно-проектный центр»
Подпись Ю.В. Шальгина Дата « » 2019г.
Место для оттиска печати (при наличии) лица, составившего описание местоположения границ объекта

Масштаб 1:2000



Масштаб 1:2000

Использование земель и объектов

- границы территориальной зоны
- точки

Руководитель БУДО Нормативно-проектный отдел:
Пашин В.В. (подпись) Дата: 1

Место для размещения (при наличии) знака основного назначения на территории объекта

2019г.

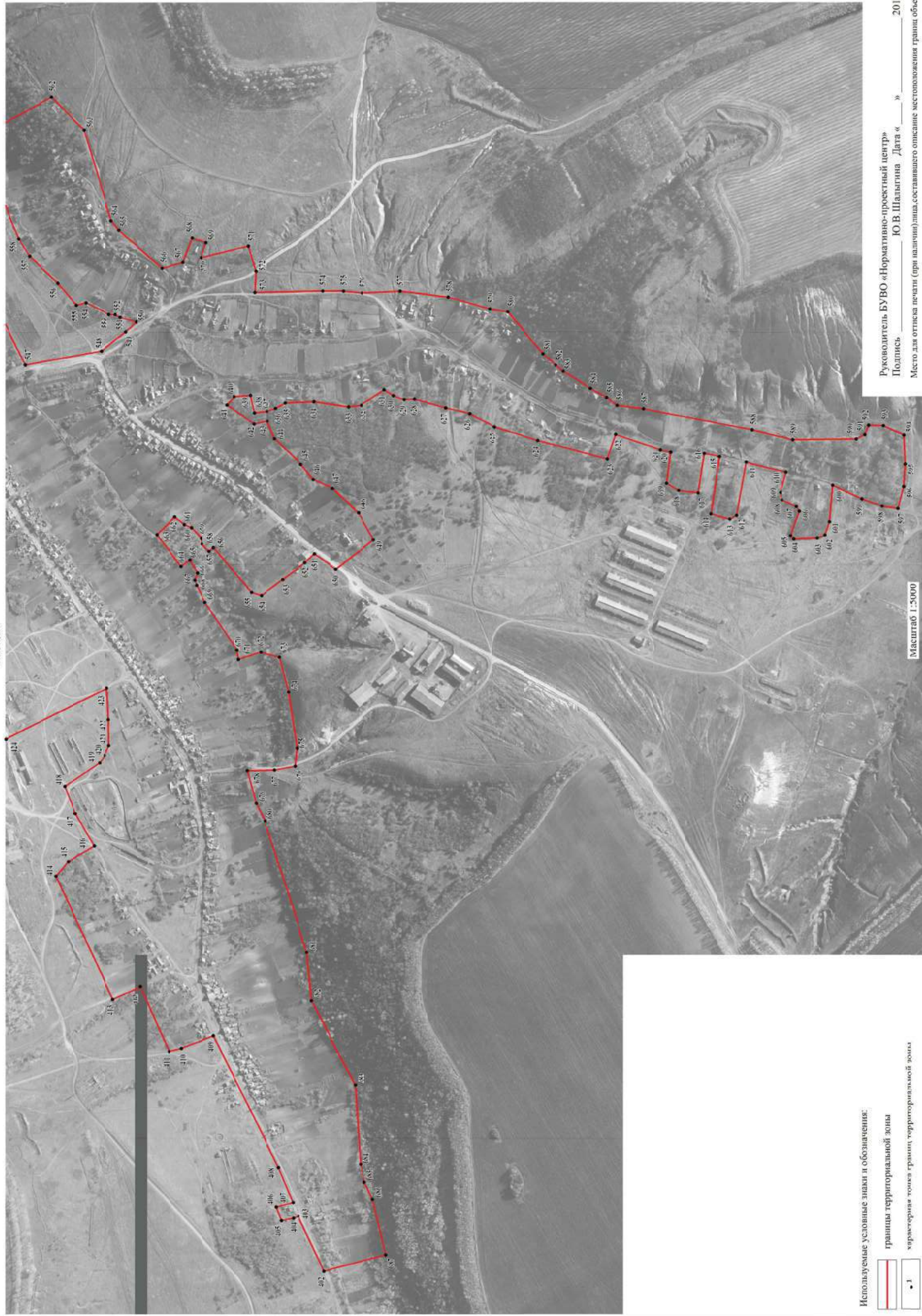


Используемые условные знаки и обозначения

- граница территориальной зоны
- 1 характерная точка границ территориальной зоны

Масштаб 1:2000

Руководитель БУВО «Нормативно-проектный центр»
 Подпись: Ю. Д. Шалыгин Дата: 08.08.2019 г.
 Место для оттиска печати (при наличии) лица, составившего описание местоположения границ объекта



Используемые условные знаки и обозначения:

границы территориальной зоны

характерная точка границ территориальной зоны

• 1

Руководитель БУВО «Нормативно-проектный центр»

Подпись: Ю.В. Шалагина

Дата: « 2019г.

Место для оттиска печати (при наличии) лица, составившего описание местоположения границ объекта

Масштаб 1:5000

ОПИСАНИЕ МЕСТОПОЛОЖЕНИЯ ГРАНИЦ

Зона застройки малоэтажными многоквартирными жилыми домами – Ж2

(наименование объекта, местоположение границ которого описано
(далее - объект)

Раздел 1

Сведения об объекте		
№ п/п	Характеристики объекта	Описание характеристик
1	2	3
1	Местоположение объекта	Воронежская область, Подгоренский муниципальный район, Белогорьевское сельское поселение, село Белогорье
2	Площадь объекта \pm величина погрешности определения площади ($P \pm \Delta P$)	2297 \pm 168 м ²
3	Иные характеристики объекта	-

Раздел 2

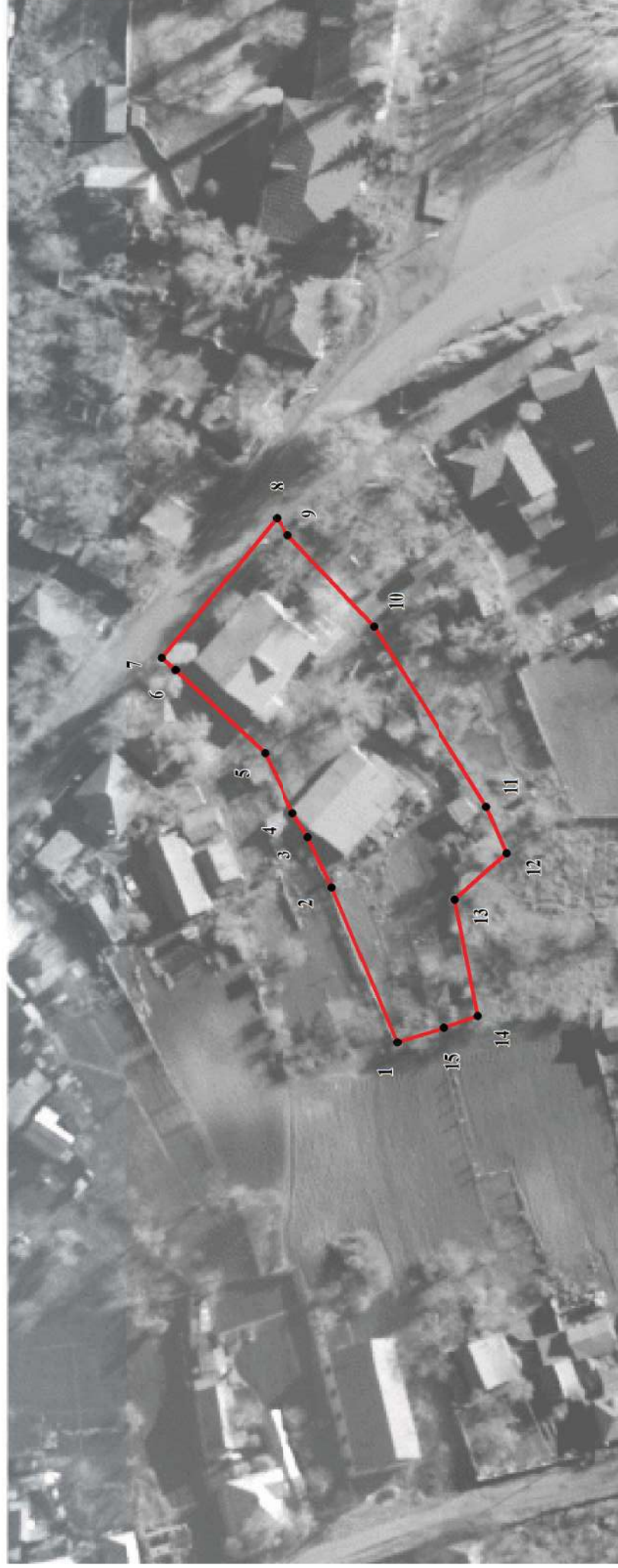
Сведения о местоположении границ объекта					
1. Система координат: МСК - 36, зона 1					
2. Сведения о характерных точках границ объекта					
Обозначение характерных точек границ	Координаты, м		Метод определения координат характерной точки	Средняя квадратическая погрешность положения характерной точки (Mt), м	Описание обозначения точки на местности (при наличии)
	X	Y			
1	2	3	4	5	6
1	384131.53	1358560.73	Картометрический	1.00	-
2	384142.80	1358587.58	Картометрический	1.00	-
3	384146.84	1358596.29	Картометрический	1.00	-
4	384149.47	1358600.47	Картометрический	1.00	-
5	384154.48	1358610.88	Картометрический	1.00	-
6	384169.76	1358625.24	Картометрический	1.00	-
7	384172.10	1358627.34	Картометрический	1.00	-
8	384152.39	1358651.58	Картометрический	1.00	-
9	384150.28	1358648.64	Картометрический	1.00	-
10	384135.45	1358632.81	Картометрический	1.00	-
11	384115.94	1358601.56	Картометрический	1.00	-
12	384112.49	1358593.48	Картометрический	1.00	-
13	384121.31	1358585.50	Картометрический	1.00	-
14	384117.38	1358565.28	Картометрический	1.00	-
15	384123.21	1358563.30	Картометрический	1.00	-
1	384131.53	1358560.73	Картометрический	1.00	-
3. Сведения о характерных точках части (частей) границы объекта					
Обозначение характерных точек части границы	Координаты, м		Метод определения координат характерной точки	Средняя квадратическая погрешность положения характерной точки (Mt), м	Описание обозначения точки на местности (при наличии)
	X	Y			
1	2	3	4	5	6
Часть №					
-	-	-	-	-	-

Раздел 3


Сведения о местоположении измененных (уточненных) границ объекта							
1. Система координат: -							
2. Сведения о характерных точках границ объекта							
Обозначение характерных точек границ	Существующие координаты, м		Измененные (уточненные) координаты, м		Метод определения координат характерной точки	Средняя квадратическая погрешность положения характерной точки (Mt), м	Описание обозначения точки на местности (при наличии)
	X	Y	X	Y			
1	2	3	4	5	6	7	8
-	-	-	-	-	-	-	-
3.Сведения о характерных точках части (частей) границы объекта							
Часть №							
-	-	-	-	-	-	-	-

Раздел 4

План границ объекта



Используемые условные знаки и обозначения:



границы территориальной зоны



характерная точка границ территориальной зоны

Масштаб 1:1000

Руководитель БУВО «Нормативно-проектный центр»

Подпись Ю.В. Шалыгина Дата « » 2019г.

Место для оттиска печати (при наличии) лица, составившего описание местоположения границ объекта

ОПИСАНИЕ МЕСТОПОЛОЖЕНИЯ ГРАНИЦ

Общественно-деловая зона – ОД

(наименование объекта, местоположение границ которого описано
(далее - объект)

Раздел 1

Сведения об объекте		
№ п/п	Характеристики объекта	Описание характеристик
1	2	3
1	Местоположение объекта	Воронежская область, Подгоренский муниципальный район, Белогорьевское сельское поселение, село Белогорье
2	Площадь объекта \pm величина погрешности определения площади ($P \pm \text{Дельта } P$)	127092 \pm 1248 м ²
3	Иные характеристики объекта	-

Раздел 2

Сведения о местоположении границ объекта					
1. Система координат: МСК - 36, зона 1					
2. Сведения о характерных точках границ объекта					
Обозначение характерных точек границ	Координаты, м		Метод определения координат характерной точки	Средняя квадратическая погрешность положения характерной точки (Mt), м	Описание обозначения точки на местности (при наличии)
	X	Y			
1	2	3	4	5	6
1	383920.08	1357316.87	Картометрический	1.00	-
2	383925.09	1357326.44	Картометрический	1.00	-
3	383929.65	1357336.05	Картометрический	1.00	-
4	383962.46	1357395.87	Картометрический	1.00	-
5	383967.94	1357405.35	Картометрический	1.00	-
6	383885.75	1357464.59	Картометрический	1.00	-
7	383840.86	1357497.36	Картометрический	1.00	-
8	383796.06	1357528.38	Картометрический	1.00	-
9	383860.93	1357730.92	Картометрический	1.00	-
10	383871.93	1357757.21	Картометрический	1.00	-
11	383908.33	1357848.02	Картометрический	1.00	-
12	383868.06	1357860.79	Картометрический	1.00	-
13	383832.87	1357871.70	Картометрический	1.00	-
14	383828.59	1357873.13	Картометрический	1.00	-
15	383819.42	1357835.46	Картометрический	1.00	-
16	383800.67	1357759.05	Картометрический	1.00	-
17	383766.11	1357646.44	Картометрический	1.00	-
18	383760.90	1357630.89	Картометрический	1.00	-
19	383749.22	1357580.56	Картометрический	1.00	-
20	383729.68	1357496.62	Картометрический	1.00	-
21	383718.47	1357449.16	Картометрический	1.00	-
22	383706.22	1357391.78	Картометрический	1.00	-
23	383693.17	1357326.49	Картометрический	1.00	-
24	383679.11	1357252.97	Картометрический	1.00	-
25	383674.71	1357227.65	Картометрический	1.00	-
26	383674.44	1357217.56	Картометрический	1.00	-
27	383678.55	1357208.95	Картометрический	1.00	-
28	383681.21	1357206.52	Картометрический	1.00	-
29	383719.30	1357332.76	Картометрический	1.00	-
30	383756.33	1357411.98	Картометрический	1.00	-
31	383908.49	1357323.46	Картометрический	1.00	-
1	383920.08	1357316.87	Картометрический	1.00	-
32	383721.87	1357537.05	Картометрический	1.00	-
33	383735.07	1357589.31	Картометрический	1.00	-

1	2	3	4	5	6
34	383732.88	1357588.87	Картометрический	1.00	-
35	383711.22	1357596.10	Картометрический	1.00	-
36	383687.10	1357604.14	Картометрический	1.00	-
37	383684.83	1357584.82	Картометрический	1.00	-
38	383680.56	1357551.42	Картометрический	1.00	-
39	383694.60	1357546.33	Картометрический	1.00	-
40	383712.11	1357539.93	Картометрический	1.00	-
41	383719.20	1357537.40	Картометрический	1.00	-
32	383721.87	1357537.05	Картометрический	1.00	-
42	383806.24	1357859.27	Картометрический	1.00	-
43	383811.73	1357884.23	Картометрический	1.00	-
44	383817.28	1357920.92	Картометрический	1.00	-
45	383822.42	1357953.58	Картометрический	1.00	-
46	383770.06	1357975.74	Картометрический	1.00	-
47	383777.51	1357997.04	Картометрический	1.00	-
48	383827.85	1357987.98	Картометрический	1.00	-
49	383830.87	1358016.15	Картометрический	1.00	-
50	383835.10	1358051.35	Картометрический	1.00	-
51	383842.06	1358077.59	Картометрический	1.00	-
52	383846.73	1358092.92	Картометрический	1.00	-
53	383859.16	1358119.08	Картометрический	1.00	-
54	383885.24	1358144.52	Картометрический	1.00	-
55	383892.74	1358151.21	Картометрический	1.00	-
56	383902.19	1358165.87	Картометрический	1.00	-
57	383907.45	1358177.37	Картометрический	1.00	-
58	383906.62	1358182.64	Картометрический	1.00	-
59	383902.76	1358185.06	Картометрический	1.00	-
60	383909.77	1358195.53	Картометрический	1.00	-
61	383813.52	1358225.41	Картометрический	1.00	-
62	383807.54	1358205.28	Картометрический	1.00	-
63	383794.84	1358171.09	Картометрический	1.00	-
64	383788.61	1358139.47	Картометрический	1.00	-
65	383789.07	1358128.99	Картометрический	1.00	-
66	383774.13	1358095.06	Картометрический	1.00	-
67	383696.31	1357937.93	Картометрический	1.00	-
68	383736.25	1357903.71	Картометрический	1.00	-
69	383803.14	1357860.93	Картометрический	1.00	-
42	383806.24	1357859.27	Картометрический	1.00	-
70	383894.00	1358290.13	Картометрический	1.00	-
71	383898.67	1358306.04	Картометрический	1.00	-
72	383901.48	1358317.38	Картометрический	1.00	-
73	383903.98	1358316.69	Картометрический	1.00	-
74	383905.79	1358324.75	Картометрический	1.00	-
75	383902.33	1358325.63	Картометрический	1.00	-
76	383903.22	1358330.60	Картометрический	1.00	-
77	383908.63	1358359.30	Картометрический	1.00	-

1	2	3	4	5	6
78	383859.50	1358376.56	Картометрический	1.00	-
79	383857.51	1358371.59	Картометрический	1.00	-
80	383845.77	1358376.39	Картометрический	1.00	-
81	383822.23	1358313.89	Картометрический	1.00	-
70	383894.00	1358290.13	Картометрический	1.00	-
82	384108.03	1358629.18	Картометрический	1.00	-
83	384117.30	1358651.11	Картометрический	1.00	-
84	384126.89	1358664.00	Картометрический	1.00	-
85	384138.77	1358668.34	Картометрический	1.00	-
86	384115.30	1358684.02	Картометрический	1.00	-
87	384109.64	1358685.05	Картометрический	1.00	-
88	384090.84	1358692.36	Картометрический	1.00	-
89	384078.44	1358655.37	Картометрический	1.00	-
90	384075.23	1358643.25	Картометрический	1.00	-
91	384076.28	1358642.88	Картометрический	1.00	-
92	384083.81	1358640.60	Картометрический	1.00	-
82	384108.03	1358629.18	Картометрический	1.00	-
93	384198.10	1358708.38	Картометрический	1.00	-
94	384197.60	1358730.95	Картометрический	1.00	-
95	384192.55	1358748.53	Картометрический	1.00	-
96	384195.33	1358761.45	Картометрический	1.00	-
97	384189.18	1358762.57	Картометрический	1.00	-
98	384182.08	1358765.42	Картометрический	1.00	-
99	384171.37	1358767.53	Картометрический	1.00	-
100	384172.15	1358780.07	Картометрический	1.00	-
101	384168.33	1358785.41	Картометрический	1.00	-
102	384176.76	1358835.85	Картометрический	1.00	-
103	384158.32	1358841.14	Картометрический	1.00	-
104	384168.15	1358897.97	Картометрический	1.00	-
105	384180.06	1358907.62	Картометрический	1.00	-
106	384181.17	1358928.13	Картометрический	1.00	-
107	384182.56	1358953.51	Картометрический	1.00	-
108	384197.83	1359042.22	Картометрический	1.00	-
109	384164.74	1359048.57	Картометрический	1.00	-
110	384140.09	1358917.32	Картометрический	1.00	-
111	384144.71	1358907.74	Картометрический	1.00	-
112	384145.84	1358901.73	Картометрический	1.00	-
113	384141.61	1358898.58	Картометрический	1.00	-
114	384127.57	1358819.58	Картометрический	1.00	-
115	384127.08	1358819.66	Картометрический	1.00	-
116	384126.99	1358819.12	Картометрический	1.00	-
117	384123.36	1358791.42	Картометрический	1.00	-
118	384114.94	1358739.04	Картометрический	1.00	-
119	384122.09	1358696.45	Картометрический	1.00	-
120	384133.44	1358699.20	Картометрический	1.00	-
121	384135.87	1358699.50	Картометрический	1.00	-

1	2	3	4	5	6
122	384153.22	1358701.65	Картометрический	1.00	-
123	384152.97	1358702.90	Картометрический	1.00	-
124	384166.25	1358706.14	Картометрический	1.00	-
125	384172.27	1358707.35	Картометрический	1.00	-
126	384182.55	1358707.80	Картометрический	1.00	-
93	384198.10	1358708.38	Картометрический	1.00	-
127	384090.33	1358715.66	Картометрический	1.00	-
128	384099.88	1358738.95	Картометрический	1.00	-
129	384106.09	1358738.83	Картометрический	1.00	-
130	384116.62	1358792.10	Картометрический	1.00	-
131	384120.72	1358820.81	Картометрический	1.00	-
132	384116.24	1358821.61	Картометрический	1.00	-
133	384120.54	1358842.12	Картометрический	1.00	-
134	384124.69	1358851.21	Картометрический	1.00	-
135	384092.25	1358857.26	Картометрический	1.00	-
136	384088.80	1358843.36	Картометрический	1.00	-
137	384058.57	1358849.72	Картометрический	1.00	-
138	384053.76	1358850.74	Картометрический	1.00	-
139	384049.94	1358831.91	Картометрический	1.00	-
140	384071.96	1358825.89	Картометрический	1.00	-
141	384070.26	1358819.36	Картометрический	1.00	-
142	384048.99	1358823.65	Картометрический	1.00	-
143	384039.61	1358765.86	Картометрический	1.00	-
144	384032.76	1358733.23	Картометрический	1.00	-
145	384063.07	1358722.98	Картометрический	1.00	-
127	384090.33	1358715.66	Картометрический	1.00	-
146	384037.32	1358795.04	Картометрический	1.00	-
147	384040.82	1358817.21	Картометрический	1.00	-
148	384033.10	1358819.36	Картометрический	1.00	-
149	384034.45	1358824.17	Картометрический	1.00	-
150	384041.44	1358821.89	Картометрический	1.00	-
151	384043.20	1358833.65	Картометрический	1.00	-
152	384058.50	1358909.71	Картометрический	1.00	-
153	384059.97	1358923.87	Картометрический	1.00	-
154	384030.20	1358931.63	Картометрический	1.00	-
155	383994.58	1358939.40	Картометрический	1.00	-
156	383987.55	1358917.23	Картометрический	1.00	-
157	383978.68	1358883.61	Картометрический	1.00	-
158	383991.07	1358876.02	Картометрический	1.00	-
159	383986.83	1358848.61	Картометрический	1.00	-
160	384011.92	1358840.24	Картометрический	1.00	-
161	384004.33	1358805.91	Картометрический	1.00	-
162	384016.24	1358800.65	Картометрический	1.00	-
146	384037.32	1358795.04	Картометрический	1.00	-

Раздел 2

Сведения о местоположении границ объекта					
1. Система координат: МСК - 36, зона 1					
2. Сведения о характерных точках границ объекта					
Обозначение характерных точек границ	Координаты, м		Метод определения координат характерной точки	Средняя квадратическая погрешность положения характерной точки (Mt), м	Описание обозначения точки на местности (при наличии)
	X	Y			
3. Сведения о характерных точках части (частей) границы объекта					
Обозначение характерных точек части границы	Координаты, м		Метод определения координат характерной точки	Средняя квадратическая погрешность положения характерной точки (Mt), м	Описание обозначения точки на местности (при наличии)
	X	Y			
1	2	3	4	5	6
Часть №					
-	-	-	-	-	-

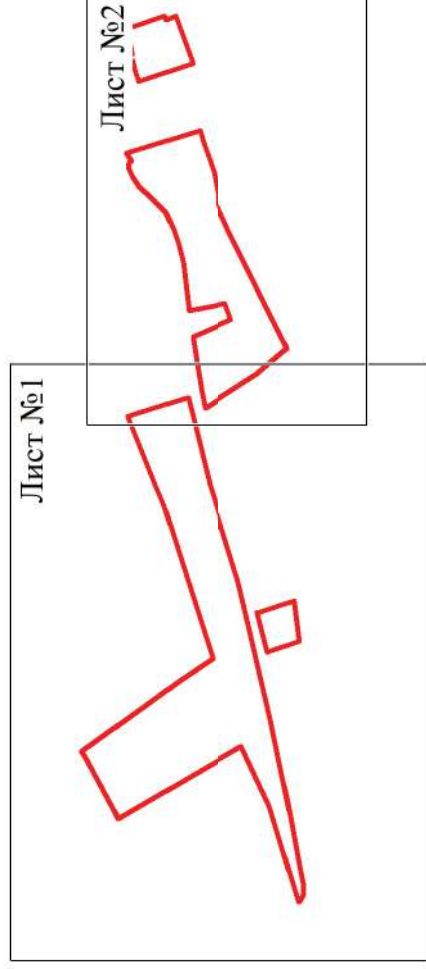
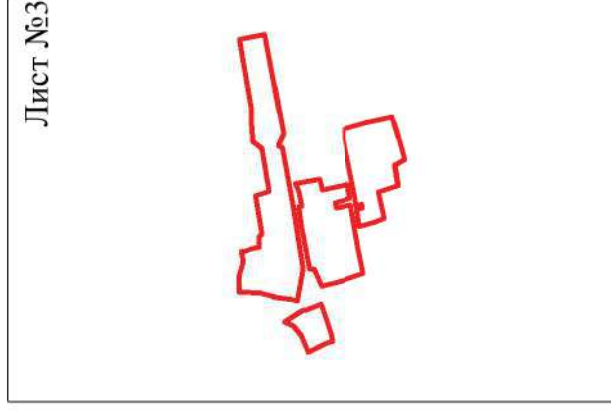
Раздел 3

Сведения о местоположении измененных (уточненных) границ объекта							
1. Система координат: -							
2. Сведения о характерных точках границ объекта							
Обозначение характерных точек границ	Существующие координаты, м		Измененные (уточненные) координаты, м		Метод определения координат характерной точки	Средняя квадратическая погрешность положения характерной точки (Mt), м	Описание обозначения точки на местности (при наличии)
	X	Y	X	Y			
1	2	3	4	5	6	7	8
-	-	-	-	-	-	-	-
3.Сведения о характерных точках части (частей) границы объекта							
Часть №							
-	-	-	-	-	-	-	-


Раздел 4

План границ объекта

Схема расположения листов плана границ объекта



Используемые условные знаки и обозначения:



границы территориальной зоны



границы муниципального образования

Лист №1

область и номер листа плана границ объекта

Масштаб 1:10000

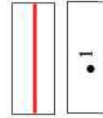
Руководитель БУВО «Нормативно-проектный центр»

Подпись Ю.В. Шалыгина Дата « » 2019г.

Место для оттиска печати (при наличии) лица, составившего описание местоположения границ объекта



Используемые условные знаки и обозначения:



Руководитель БУВО «Нормативно-проектный центр»
Подпись Ю.В. Шалыгина Дата « ____ » ____ 2019г.
Место для оттиска печати (при наличии) лица, составившего описание местоположения границ объекта

Масштаб 1:2000


границы территориальной зоны
характерная точка границ территориальной зоны

План границ объекта

Лист №2



Используемые условные знаки и обозначения:



границы территориальной зоны



характерная точка границ территориальной зоны

Масштаб 1:2000

Руководитель БУВО «Нормативно-проектный центр»

Подпись Ю.В.Шалыгина Дата « » 2019г.

Место для оттиска печати (при наличии) лица, составившего описание местоположения границ объекта




Масштаб 1:2000

Используемые условные знаки и обозначения:



границы территориальной зоны



характерная точка границ территориальной зоны

Руководитель БУВО «Нормативно-проектный центр»

Подпись _____ Ю.В.Шалыгина Дата « ____ » _____ 2019г.

Место для оттиска печати (при наличии) лица, составившего описание местоположения границ объекта

ОПИСАНИЕ МЕСТОПОЛОЖЕНИЯ ГРАНИЦ

Производственная зона – П1

(наименование объекта, местоположение границ которого описано
(далее - объект)

Раздел 1

Сведения об объекте		
№ п/п	Характеристики объекта	Описание характеристик
1	2	3
1	Местоположение объекта	Воронежская область, Подгоренский муниципальный район, Белогорьевское сельское поселение, село Белогорье
2	Площадь объекта \pm величина погрешности определения площади ($P \pm \Delta P$)	43724 \pm 732 м ²
3	Иные характеристики объекта	-

Раздел 2

Сведения о местоположении границ объекта					
1. Система координат: МСК - 36, зона 1					
2. Сведения о характерных точках границ объекта					
Обозначение характерных точек границ	Координаты, м		Метод определения координат характерной точки	Средняя квадратическая погрешность положения характерной точки (Mt), м	Описание обозначения точки на местности (при наличии)
	X	Y			
1	2	3	4	5	6
1	383658.96	1357248.05	Картометрический	1.00	-
2	383660.41	1357256.39	Картометрический	1.00	-
3	383672.92	1357321.73	Картометрический	1.00	-
4	383643.38	1357326.83	Картометрический	1.00	-
5	383592.34	1357340.12	Картометрический	1.00	-
6	383580.05	1357342.12	Картометрический	1.00	-
7	383561.47	1357270.68	Картометрический	1.00	-
8	383642.51	1357250.61	Картометрический	1.00	-
1	383658.96	1357248.05	Картометрический	1.00	-
9	383519.91	1358059.53	Картометрический	1.00	-
10	383542.45	1358118.21	Картометрический	1.00	-
11	383546.34	1358117.92	Картометрический	1.00	-
12	383562.43	1358114.75	Картометрический	1.00	-
13	383565.87	1358121.68	Картометрический	1.00	-
14	383566.00	1358123.01	Картометрический	1.00	-
15	383564.71	1358123.91	Картометрический	1.00	-
16	383552.25	1358132.28	Картометрический	1.00	-
17	383548.96	1358135.18	Картометрический	1.00	-
18	383586.30	1358214.97	Картометрический	1.00	-
19	383622.54	1358224.86	Картометрический	1.00	-
20	383701.47	1358246.95	Картометрический	1.00	-
21	383711.20	1358270.53	Картометрический	1.00	-
22	383710.46	1358271.91	Картометрический	1.00	-
23	383701.19	1358275.66	Картометрический	1.00	-
24	383698.22	1358268.28	Картометрический	1.00	-
25	383692.40	1358272.08	Картометрический	1.00	-
26	383666.63	1358293.76	Картометрический	1.00	-
27	383682.84	1358310.12	Картометрический	1.00	-
28	383703.59	1358332.80	Картометрический	1.00	-
29	383686.09	1358353.13	Картометрический	1.00	-
30	383664.28	1358368.13	Картометрический	1.00	-
31	383645.91	1358380.77	Картометрический	1.00	-
32	383614.31	1358394.40	Картометрический	1.00	-

1	2	3	4	5	6
33	383595.00	1358404.05	Картометрический	1.00	-
34	383562.45	1358367.14	Картометрический	1.00	-
35	383529.88	1358326.42	Картометрический	1.00	-
36	383569.24	1358301.15	Картометрический	1.00	-
37	383550.49	1358265.65	Картометрический	1.00	-
38	383541.55	1358250.16	Картометрический	1.00	-
39	383533.41	1358235.76	Картометрический	1.00	-
40	383523.77	1358211.19	Картометрический	1.00	-
41	383457.85	1358189.22	Картометрический	1.00	-
42	383423.92	1358119.03	Картометрический	1.00	-
9	383519.91	1358059.53	Картометрический	1.00	-
3. Сведения о характерных точках части (частей) границы объекта					
Обозначение характерных точек части границы	Координаты, м		Метод определения координат характерной точки	Средняя квадратическая погрешность положения характерной точки (Mt), м	Описание обозначения точки на местности (при наличии)
	X	Y			
1	2	3	4	5	6
Часть №					
-	-	-	-	-	-

Раздел 3

Сведения о местоположении измененных (уточненных) границ объекта							
1. Система координат: -							
2. Сведения о характерных точках границ объекта							
Обозначение характерных точек границ	Существующие координаты, м		Измененные (уточненные) координаты, м		Метод определения координат характерной точки	Средняя квадратическая погрешность положения характерной точки (Mt), м	Описание обозначения точки на местности (при наличии)
	X	Y	X	Y			
1	2	3	4	5	6	7	8
-	-	-	-	-	-	-	-
3.Сведения о характерных точках части (частей) границы объекта							
Часть №							
-	-	-	-	-	-	-	-



Используемые условные знаки и обозначения:



границы территориальной зоны



характерная точка границ территориальной зоны

Руководитель БУВО «Нормативно-проектный центр»

Подпись Ю.В.Шальгина Дата « » 2019г.

Место для оттиска печати (при наличии) лица, составившего описание местоположения границ объекта

Масштаб 1:5000

ОПИСАНИЕ МЕСТОПОЛОЖЕНИЯ ГРАНИЦ

Зона улиц, дорог, инженерной и транспортной инфраструктуры – ИТ1

(наименование объекта, местоположение границ которого описано
(далее - объект)

Раздел 1

Сведения об объекте		
№ п/п	Характеристики объекта	Описание характеристик
1	2	3
1	Местоположение объекта	Воронежская область, Подгоренский муниципальный район, Белогорьевское сельское поселение, село Белогорье
2	Площадь объекта \pm величина погрешности определения площади ($P \pm \Delta P$)	100438 \pm 1109 м ²
3	Иные характеристики объекта	-

Раздел 2

Сведения о местоположении границ объекта					
1. Система координат: МСК - 36, зона 1					
2. Сведения о характерных точках границ объекта					
Обозначение характерных точек границ	Координаты, м		Метод определения координат характерной точки	Средняя квадратическая погрешность положения характерной точки (Mt), м	Описание обозначения точки на местности (при наличии)
	X	Y			
1	2	3	4	5	6
1	385104.56	1357210.25	Картометрический	1.00	-
2	385103.91	1357216.34	Картометрический	1.00	-
3	385094.16	1357248.97	Картометрический	1.00	-
4	385083.98	1357283.07	Картометрический	1.00	-
5	385046.71	1357289.32	Картометрический	1.00	-
6	385008.87	1357300.09	Картометрический	1.00	-
7	384980.38	1357301.86	Картометрический	1.00	-
8	384940.77	1357301.92	Картометрический	1.00	-
9	384929.72	1357297.71	Картометрический	1.00	-
10	384858.01	1357306.09	Картометрический	1.00	-
11	384804.18	1357311.79	Картометрический	1.00	-
12	384795.36	1357350.38	Картометрический	1.00	-
13	384776.74	1357337.81	Картометрический	1.00	-
14	384795.01	1357292.28	Картометрический	1.00	-
15	384811.52	1357221.44	Картометрический	1.00	-
16	384818.72	1357249.02	Картометрический	1.00	-
17	384855.56	1357239.98	Картометрический	1.00	-
18	384937.89	1357234.50	Картометрический	1.00	-
19	384960.68	1357228.74	Картометрический	1.00	-
20	384972.03	1357230.35	Картометрический	1.00	-
21	385021.44	1357226.33	Картометрический	1.00	-
22	385052.98	1357219.07	Картометрический	1.00	-
23	385094.76	1357212.20	Картометрический	1.00	-
1	385104.56	1357210.25	Картометрический	1.00	-
24	385613.76	1357516.70	Картометрический	1.00	-
25	385615.41	1357527.25	Картометрический	1.00	-
26	385610.63	1357530.33	Картометрический	1.00	-
27	385590.02	1357553.25	Картометрический	1.00	-
28	385542.99	1357621.65	Картометрический	1.00	-
29	385536.18	1357638.18	Картометрический	1.00	-
30	385522.20	1357668.69	Картометрический	1.00	-
31	385519.19	1357674.56	Картометрический	1.00	-
32	385515.85	1357681.94	Картометрический	1.00	-

1	2	3	4	5	6
33	385498.25	1357741.04	Картометрический	1.00	-
34	385502.17	1357747.90	Картометрический	1.00	-
35	385508.32	1357751.00	Картометрический	1.00	-
36	385510.83	1357757.27	Картометрический	1.00	-
37	385510.62	1357757.28	Картометрический	1.00	-
38	385506.21	1357757.09	Картометрический	1.00	-
39	385499.23	1357756.26	Картометрический	1.00	-
40	385489.79	1357762.56	Картометрический	1.00	-
41	385475.48	1357778.30	Картометрический	1.00	-
42	385361.82	1357827.15	Картометрический	1.00	-
43	385325.29	1357845.59	Картометрический	1.00	-
44	385203.85	1357888.02	Картометрический	1.00	-
45	385176.14	1357900.07	Картометрический	1.00	-
46	385072.96	1357964.32	Картометрический	1.00	-
47	385041.37	1357974.26	Картометрический	1.00	-
48	385005.66	1357983.71	Картометрический	1.00	-
49	384992.15	1357986.37	Картометрический	1.00	-
50	384947.84	1357992.78	Картометрический	1.00	-
51	384948.74	1357995.95	Картометрический	1.00	-
52	384943.66	1357997.62	Картометрический	1.00	-
53	384940.74	1357994.21	Картометрический	1.00	-
54	384923.96	1357997.41	Картометрический	1.00	-
55	384786.08	1358018.07	Картометрический	1.00	-
56	384781.73	1358025.27	Картометрический	1.00	-
57	384775.78	1358024.49	Картометрический	1.00	-
58	384772.23	1358017.73	Картометрический	1.00	-
59	384605.40	1358013.38	Картометрический	1.00	-
60	384475.29	1358001.09	Картометрический	1.00	-
61	384456.13	1358004.68	Картометрический	1.00	-
62	384444.70	1358016.78	Картометрический	1.00	-
63	384371.79	1358246.35	Картометрический	1.00	-
64	384354.77	1358320.55	Картометрический	1.00	-
65	384329.40	1358420.96	Картометрический	1.00	-
66	384296.53	1358496.31	Картометрический	1.00	-
67	384297.36	1358510.59	Картометрический	1.00	-
68	384292.99	1358511.97	Картометрический	1.00	-
69	384284.01	1358508.32	Картометрический	1.00	-
70	384258.07	1358531.38	Картометрический	1.00	-
71	384143.98	1358672.45	Картометрический	1.00	-
72	384122.09	1358696.45	Картометрический	1.00	-
73	384114.94	1358739.04	Картометрический	1.00	-
74	384123.36	1358791.42	Картометрический	1.00	-
75	384126.99	1358819.12	Картометрический	1.00	-
76	384127.08	1358819.66	Картометрический	1.00	-
77	384127.57	1358819.58	Картометрический	1.00	-
78	384141.61	1358898.58	Картометрический	1.00	-
79	384145.84	1358901.73	Картометрический	1.00	-
80	384144.71	1358907.74	Картометрический	1.00	-

1	2	3	4	5	6
81	384140.09	1358917.32	Картометрический	1.00	-
82	384126.66	1358920.59	Картометрический	1.00	-
83	384104.50	1358925.98	Картометрический	1.00	-
84	384092.95	1358929.49	Картометрический	1.00	-
85	384081.57	1358932.50	Картометрический	1.00	-
86	384068.13	1358936.06	Картометрический	1.00	-
87	384062.30	1358937.74	Картометрический	1.00	-
88	384060.63	1358951.16	Картометрический	1.00	-
89	384056.02	1358950.52	Картометрический	1.00	-
90	384056.89	1358939.30	Картометрический	1.00	-
91	384042.82	1358943.37	Картометрический	1.00	-
92	384042.14	1358940.44	Картометрический	1.00	-
93	384017.10	1358946.03	Картометрический	1.00	-
94	384004.78	1358950.50	Картометрический	1.00	-
95	383986.60	1358954.48	Картометрический	1.00	-
96	383970.81	1358958.17	Картометрический	1.00	-
97	383957.86	1358961.52	Картометрический	1.00	-
98	383957.92	1358961.75	Картометрический	1.00	-
99	383939.12	1358967.94	Картометрический	1.00	-
100	383893.57	1358980.08	Картометрический	1.00	-
101	383865.37	1358988.37	Картометрический	1.00	-
102	383865.25	1358988.00	Картометрический	1.00	-
103	383854.95	1358992.02	Картометрический	1.00	-
104	383855.15	1358993.06	Картометрический	1.00	-
105	383845.00	1358998.32	Картометрический	1.00	-
106	383825.66	1359007.82	Картометрический	1.00	-
107	383825.98	1359009.34	Картометрический	1.00	-
108	383825.77	1359009.47	Картометрический	1.00	-
109	383826.51	1359012.64	Картометрический	1.00	-
110	383815.97	1359021.22	Картометрический	1.00	-
111	383770.99	1359063.93	Картометрический	1.00	-
112	383763.32	1359076.66	Картометрический	1.00	-
113	383732.83	1359123.95	Картометрический	1.00	-
114	383725.82	1359108.72	Картометрический	1.00	-
115	383724.15	1359105.09	Картометрический	1.00	-
116	383698.34	1359104.74	Картометрический	1.00	-
117	383698.24	1359099.78	Картометрический	1.00	-
118	383700.00	1359101.49	Картометрический	1.00	-
119	383720.74	1359077.66	Картометрический	1.00	-
120	383766.93	1359039.80	Картометрический	1.00	-
121	383783.83	1359027.35	Картометрический	1.00	-
122	383796.97	1359014.95	Картометрический	1.00	-
123	383833.67	1358995.62	Картометрический	1.00	-
124	383853.00	1358985.24	Картометрический	1.00	-
125	383852.86	1358984.62	Картометрический	1.00	-
126	383853.85	1358984.10	Картометрический	1.00	-
127	383856.94	1358981.85	Картометрический	1.00	-
128	383849.67	1358961.14	Картометрический	1.00	-

1	2	3	4	5	6
129	383854.74	1358958.49	Картометрический	1.00	-
130	383859.95	1358972.68	Картометрический	1.00	-
131	383864.54	1358976.76	Картометрический	1.00	-
132	383872.66	1358971.53	Картометрический	1.00	-
133	383895.62	1358965.22	Картометрический	1.00	-
134	383943.31	1358952.73	Картометрический	1.00	-
135	383994.58	1358939.40	Картометрический	1.00	-
136	384030.20	1358931.63	Картометрический	1.00	-
137	384059.97	1358923.87	Картометрический	1.00	-
138	384058.50	1358909.71	Картометрический	1.00	-
139	384043.20	1358833.65	Картометрический	1.00	-
140	384041.44	1358821.89	Картометрический	1.00	-
141	384034.45	1358824.17	Картометрический	1.00	-
142	384033.10	1358819.36	Картометрический	1.00	-
143	384040.82	1358817.21	Картометрический	1.00	-
144	384037.32	1358795.04	Картометрический	1.00	-
145	384016.24	1358800.65	Картометрический	1.00	-
146	384014.08	1358792.15	Картометрический	1.00	-
147	384035.71	1358785.69	Картометрический	1.00	-
148	384032.80	1358767.49	Картометрический	1.00	-
149	384027.39	1358741.19	Картометрический	1.00	-
150	384021.11	1358730.28	Картометрический	1.00	-
151	384001.82	1358732.34	Картометрический	1.00	-
152	384000.34	1358720.72	Картометрический	1.00	-
153	384016.32	1358717.95	Картометрический	1.00	-
154	384018.02	1358709.25	Картометрический	1.00	-
155	384022.32	1358707.79	Картометрический	1.00	-
156	384030.28	1358715.24	Картометрический	1.00	-
157	384057.55	1358706.01	Картометрический	1.00	-
158	384079.23	1358695.32	Картометрический	1.00	-
159	384064.86	1358643.17	Картометрический	1.00	-
160	384049.78	1358586.99	Картометрический	1.00	-
161	384028.69	1358505.72	Картометрический	1.00	-
162	384011.72	1358452.27	Картометрический	1.00	-
163	383996.94	1358401.78	Картометрический	1.00	-
164	383979.41	1358341.54	Картометрический	1.00	-
165	383975.72	1358330.91	Картометрический	1.00	-
166	383966.26	1358307.66	Картометрический	1.00	-
167	383951.56	1358270.60	Картометрический	1.00	-
168	383946.32	1358257.37	Картометрический	1.00	-
169	383928.09	1358211.93	Картометрический	1.00	-
170	383921.95	1358200.77	Картометрический	1.00	-
171	383915.14	1358197.44	Картометрический	1.00	-
172	383909.77	1358195.53	Картометрический	1.00	-
173	383902.76	1358185.06	Картометрический	1.00	-
174	383906.62	1358182.64	Картометрический	1.00	-
175	383907.45	1358177.37	Картометрический	1.00	-
176	383902.19	1358165.87	Картометрический	1.00	-

1	2	3	4	5	6
177	383892.74	1358151.21	Картометрический	1.00	-
178	383885.24	1358144.52	Картометрический	1.00	-
179	383859.16	1358119.08	Картометрический	1.00	-
180	383846.73	1358092.92	Картометрический	1.00	-
181	383842.06	1358077.59	Картометрический	1.00	-
182	383835.10	1358051.35	Картометрический	1.00	-
183	383830.87	1358016.15	Картометрический	1.00	-
184	383827.85	1357987.98	Картометрический	1.00	-
185	383777.51	1357997.04	Картометрический	1.00	-
186	383770.06	1357975.74	Картометрический	1.00	-
187	383822.42	1357953.58	Картометрический	1.00	-
188	383817.28	1357920.92	Картометрический	1.00	-
189	383811.73	1357884.23	Картометрический	1.00	-
190	383806.24	1357859.27	Картометрический	1.00	-
191	383801.58	1357838.05	Картометрический	1.00	-
192	383782.29	1357763.89	Картометрический	1.00	-
193	383757.18	1357674.46	Картометрический	1.00	-
194	383741.79	1357614.93	Картометрический	1.00	-
195	383739.51	1357610.47	Картометрический	1.00	-
196	383736.29	1357609.82	Картометрический	1.00	-
197	383732.60	1357610.31	Картометрический	1.00	-
198	383729.86	1357599.69	Картометрический	1.00	-
199	383733.56	1357597.28	Картометрический	1.00	-
200	383735.17	1357595.19	Картометрический	1.00	-
201	383735.07	1357589.31	Картометрический	1.00	-
202	383721.87	1357537.05	Картометрический	1.00	-
203	383712.69	1357500.70	Картометрический	1.00	-
204	383701.29	1357450.41	Картометрический	1.00	-
205	383687.62	1357395.62	Картометрический	1.00	-
206	383674.53	1357330.13	Картометрический	1.00	-
207	383672.92	1357321.73	Картометрический	1.00	-
208	383660.41	1357256.39	Картометрический	1.00	-
209	383658.96	1357248.05	Картометрический	1.00	-
210	383652.99	1357213.63	Картометрический	1.00	-
211	383648.58	1357192.87	Картометрический	1.00	-
212	383645.31	1357189.00	Картометрический	1.00	-
213	383642.29	1357187.91	Картометрический	1.00	-
214	383640.11	1357187.91	Картометрический	1.00	-
215	383637.69	1357178.12	Картометрический	1.00	-
216	383641.56	1357176.06	Картометрический	1.00	-
217	383643.65	1357168.20	Картометрический	1.00	-
218	383634.05	1357117.43	Картометрический	1.00	-
219	383652.71	1357113.87	Картометрический	1.00	-
220	383664.79	1357177.76	Картометрический	1.00	-
221	383668.15	1357184.47	Картометрический	1.00	-
222	383673.84	1357188.39	Картометрический	1.00	-
223	383676.93	1357188.43	Картометрический	1.00	-
224	383679.92	1357202.24	Картометрический	1.00	-

1	2	3	4	5	6
225	383681.21	1357206.52	Картометрический	1.00	-
226	383678.55	1357208.95	Картометрический	1.00	-
227	383674.44	1357217.56	Картометрический	1.00	-
228	383674.71	1357227.65	Картометрический	1.00	-
229	383679.11	1357252.97	Картометрический	1.00	-
230	383693.17	1357326.49	Картометрический	1.00	-
231	383706.22	1357391.78	Картометрический	1.00	-
232	383718.47	1357449.16	Картометрический	1.00	-
233	383729.68	1357496.62	Картометрический	1.00	-
234	383749.22	1357580.56	Картометрический	1.00	-
235	383760.90	1357630.89	Картометрический	1.00	-
236	383766.11	1357646.44	Картометрический	1.00	-
237	383800.67	1357759.05	Картометрический	1.00	-
238	383819.42	1357835.46	Картометрический	1.00	-
239	383828.59	1357873.13	Картометрический	1.00	-
240	383830.39	1357880.55	Картометрический	1.00	-
241	383836.10	1357918.30	Картометрический	1.00	-
242	383845.18	1357988.85	Картометрический	1.00	-
243	383846.57	1358016.55	Картометрический	1.00	-
244	383851.80	1358055.58	Картометрический	1.00	-
245	383853.39	1358064.48	Картометрический	1.00	-
246	383861.30	1358085.16	Картометрический	1.00	-
247	383874.21	1358108.57	Картометрический	1.00	-
248	383890.85	1358127.87	Картометрический	1.00	-
249	383918.76	1358160.08	Картометрический	1.00	-
250	383928.46	1358174.94	Картометрический	1.00	-
251	383933.29	1358178.16	Картометрический	1.00	-
252	383938.94	1358179.10	Картометрический	1.00	-
253	383942.64	1358187.30	Картометрический	1.00	-
254	383940.71	1358189.23	Картометрический	1.00	-
255	383940.05	1358196.74	Картометрический	1.00	-
256	383956.03	1358235.91	Картометрический	1.00	-
257	383964.89	1358257.77	Картометрический	1.00	-
258	383966.55	1358261.60	Картометрический	1.00	-
259	383969.81	1358269.70	Картометрический	1.00	-
260	383972.12	1358277.92	Картометрический	1.00	-
261	383977.97	1358293.60	Картометрический	1.00	-
262	383984.98	1358316.66	Картометрический	1.00	-
263	383988.38	1358326.79	Картометрический	1.00	-
264	384000.89	1358371.96	Картометрический	1.00	-
265	384006.22	1358391.00	Картометрический	1.00	-
266	384012.09	1358409.85	Картометрический	1.00	-
267	384020.55	1358438.26	Картометрический	1.00	-
268	384025.07	1358453.13	Картометрический	1.00	-
269	384038.86	1358504.17	Картометрический	1.00	-
270	384057.35	1358573.45	Картометрический	1.00	-
271	384064.18	1358600.54	Картометрический	1.00	-
272	384075.23	1358643.25	Картометрический	1.00	-

1	2	3	4	5	6
273	384078.44	1358655.37	Картометрический	1.00	-
274	384090.84	1358692.36	Картометрический	1.00	-
275	384109.64	1358685.05	Картометрический	1.00	-
276	384115.30	1358684.02	Картометрический	1.00	-
277	384138.77	1358668.34	Картометрический	1.00	-
278	384152.39	1358651.58	Картометрический	1.00	-
279	384172.10	1358627.34	Картометрический	1.00	-
280	384252.77	1358528.13	Картометрический	1.00	-
281	384282.59	1358494.54	Картометрический	1.00	-
282	384271.67	1358485.02	Картометрический	1.00	-
283	384274.04	1358477.87	Картометрический	1.00	-
284	384294.76	1358482.97	Картометрический	1.00	-
285	384325.10	1358414.41	Картометрический	1.00	-
286	384344.83	1358331.81	Картометрический	1.00	-
287	384339.04	1358325.89	Картометрический	1.00	-
288	384339.81	1358320.21	Картометрический	1.00	-
289	384348.16	1358319.10	Картометрический	1.00	-
290	384366.11	1358240.90	Картометрический	1.00	-
291	384362.94	1358237.29	Картометрический	1.00	-
292	384363.59	1358233.41	Картометрический	1.00	-
293	384368.89	1358232.90	Картометрический	1.00	-
294	384436.95	1358016.04	Картометрический	1.00	-
295	384423.23	1358008.70	Картометрический	1.00	-
296	384424.44	1358003.13	Картометрический	1.00	-
297	384432.98	1357999.90	Картометрический	1.00	-
298	384438.55	1357988.45	Картометрический	1.00	-
299	384442.55	1357989.96	Картометрический	1.00	-
300	384442.54	1357998.34	Картометрический	1.00	-
301	384475.35	1357994.05	Картометрический	1.00	-
302	384606.21	1358005.25	Картометрический	1.00	-
303	384768.33	1358010.85	Картометрический	1.00	-
304	384773.70	1358006.14	Картометрический	1.00	-
305	384780.78	1358005.10	Картометрический	1.00	-
306	384782.88	1358011.20	Картометрический	1.00	-
307	384923.05	1357990.95	Картометрический	1.00	-
308	384952.93	1357985.08	Картометрический	1.00	-
309	384953.81	1357981.34	Картометрический	1.00	-
310	384959.52	1357979.54	Картометрический	1.00	-
311	384961.02	1357983.74	Картометрический	1.00	-
312	384993.60	1357979.39	Картометрический	1.00	-
313	385029.08	1357971.55	Картометрический	1.00	-
314	385073.15	1357956.08	Картометрический	1.00	-
315	385188.81	1357887.02	Картометрический	1.00	-
316	385262.34	1357857.81	Картометрический	1.00	-
317	385318.28	1357840.58	Картометрический	1.00	-
318	385471.90	1357773.42	Картометрический	1.00	-
319	385481.65	1357762.45	Картометрический	1.00	-
320	385505.59	1357679.43	Картометрический	1.00	-

1	2	3	4	5	6
321	385554.98	1357586.54	Картометрический	1.00	-
322	385580.23	1357546.97	Картометрический	1.00	-
323	385611.66	1357517.97	Картометрический	1.00	-
24	385613.76	1357516.70	Картометрический	1.00	-
324	384090.33	1358715.66	Картометрический	1.00	-
325	384099.88	1358738.95	Картометрический	1.00	-
326	384106.09	1358738.83	Картометрический	1.00	-
327	384116.62	1358792.10	Картометрический	1.00	-
328	384120.72	1358820.81	Картометрический	1.00	-
329	384116.24	1358821.61	Картометрический	1.00	-
330	384120.54	1358842.12	Картометрический	1.00	-
331	384124.69	1358851.21	Картометрический	1.00	-
332	384128.59	1358873.72	Картометрический	1.00	-
333	384129.45	1358879.25	Картометрический	1.00	-
334	384133.57	1358903.48	Картометрический	1.00	-
335	384075.66	1358919.46	Картометрический	1.00	-
336	384066.78	1358922.35	Картометрический	1.00	-
337	384066.56	1358913.87	Картометрический	1.00	-
338	384053.76	1358850.74	Картометрический	1.00	-
339	384049.94	1358831.91	Картометрический	1.00	-
340	384071.96	1358825.89	Картометрический	1.00	-
341	384070.26	1358819.36	Картометрический	1.00	-
342	384048.99	1358823.65	Картометрический	1.00	-
343	384039.61	1358765.86	Картометрический	1.00	-
344	384032.76	1358733.23	Картометрический	1.00	-
345	384063.07	1358722.98	Картометрический	1.00	-
324	384090.33	1358715.66	Картометрический	1.00	-
346	384802.81	1358158.77	Картометрический	1.00	-
347	384802.59	1358164.10	Картометрический	1.00	-
348	384803.79	1358165.70	Картометрический	1.00	-
349	384816.86	1358170.42	Картометрический	1.00	-
350	384812.68	1358189.18	Картометрический	1.00	-
351	384807.07	1358205.40	Картометрический	1.00	-
352	384739.06	1358284.57	Картометрический	1.00	-
353	384725.69	1358221.34	Картометрический	1.00	-
354	384732.57	1358207.15	Картометрический	1.00	-
355	384739.49	1358192.98	Картометрический	1.00	-
356	384704.21	1358175.74	Картометрический	1.00	-
357	384700.49	1358153.71	Картометрический	1.00	-
358	384704.55	1358149.29	Картометрический	1.00	-
359	384725.10	1358168.19	Картометрический	1.00	-
360	384719.47	1358171.16	Картометрический	1.00	-
361	384723.16	1358174.56	Картометрический	1.00	-
362	384723.26	1358174.65	Картометрический	1.00	-
363	384723.69	1358174.95	Картометрический	1.00	-
364	384724.16	1358175.17	Картометрический	1.00	-

1	2	3	4	5	6
365	384724.67	1358175.30	Картометрический	1.00	-
366	384725.19	1358175.35	Картометрический	1.00	-
367	384725.71	1358175.30	Картометрический	1.00	-
368	384726.22	1358175.17	Картометрический	1.00	-
369	384726.40	1358175.09	Картометрический	1.00	-
370	384762.69	1358159.07	Картометрический	1.00	-
346	384802.81	1358158.77	Картометрический	1.00	-
371	383727.48	1356820.23	Картометрический	1.00	-
372	383613.24	1356906.29	Картометрический	1.00	-
373	383603.44	1356847.77	Картометрический	1.00	-
374	383595.43	1356795.02	Картометрический	1.00	-
375	383589.99	1356766.38	Картометрический	1.00	-
376	383588.95	1356750.65	Картометрический	1.00	-
377	383595.87	1356740.31	Картометрический	1.00	-
378	383601.99	1356736.05	Картометрический	1.00	-
379	383609.66	1356731.94	Картометрический	1.00	-
380	383621.42	1356726.75	Картометрический	1.00	-
381	383652.71	1356758.41	Картометрический	1.00	-
382	383692.14	1356793.29	Картометрический	1.00	-
371	383727.48	1356820.23	Картометрический	1.00	-

3. Сведения о характерных точках части (частей) границы объекта

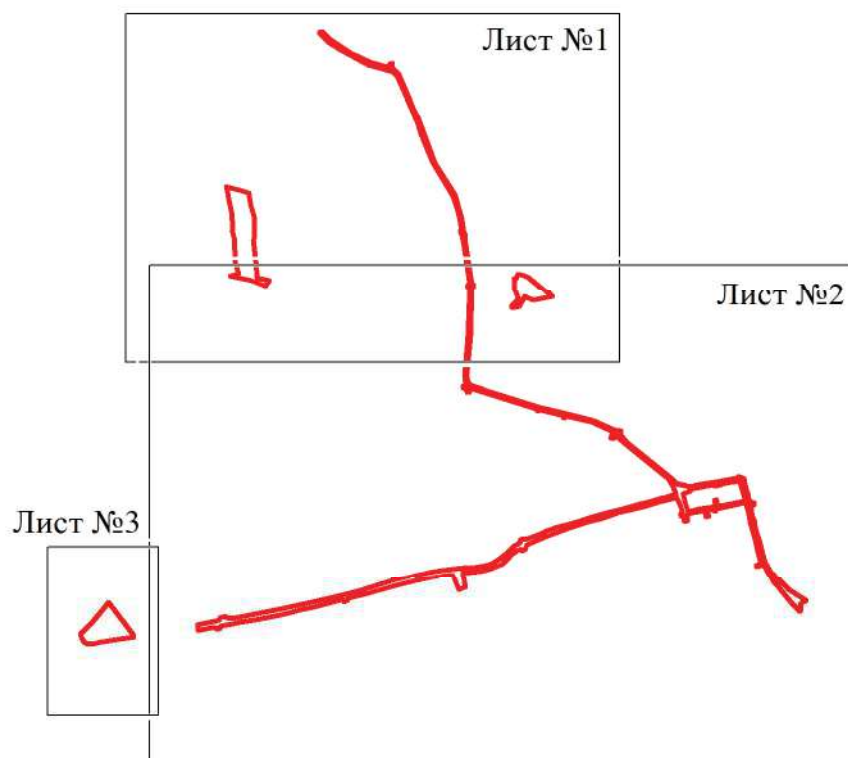
Обозначение характерных точек части границы	Координаты, м		Метод определения координат характерной точки	Средняя квадратическая погрешность положения характерной точки (Mt), м	Описание обозначения точки на местности (при наличии)
	X	Y			
1	2	3	4	5	6
Часть №					
-	-	-	-	-	-

Раздел 3

Сведения о местоположении измененных (уточненных) границ объекта							
1. Система координат: -							
2. Сведения о характерных точках границ объекта							
Обозначение характерных точек границ	Существующие координаты, м		Измененные (уточненные) координаты, м		Метод определения координат характерной точки	Средняя квадратическая погрешность положения характерной точки (Mt), м	Описание обозначения точки на местности (при наличии)
	X	Y	X	Y			
1	2	3	4	5	6	7	8
-	-	-	-	-	-	-	-
3.Сведения о характерных точках части (частей) границы объекта							
Часть №							
-	-	-	-	-	-	-	-

План границ объекта

Схема расположения листов плана границ объекта



Используемые условные знаки и обозначения:



границы территориальной зоны



границы муниципального образования



область и номер листа плана границ объекта

Масштаб 1:25000

Руководитель БУВО «Нормативно-проектный центр»

Подпись _____ Ю.В.Шальгина Дата « ____ » _____ 2019г.

Место для оттиска печати (при наличии) лица, составившего описание местоположения границ объекта



Настоящее условное изображение

границы территории

заповедная зона границ территории

• 1

Масштаб 1:2000

Руководитель БУО «Нормативно-проектный центр»
Полное наименование: Ю В Пашкина Дата: 2019г.
Место для оттиска печати (при наличии) ина, составившего описание местности, границ объекта



План границ объекта

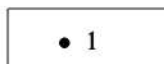
Лист №3



Используемые условные знаки и обозначения:



границы территориальной зоны



характерная точка границ территориальной зоны

Масштаб 1:2000

Руководитель БУВО «Нормативно-проектный центр»

Подпись _____ Ю.В.Шалыгина Дата « ____ » _____ 2019г.

Место для оттиска печати (при наличии) лица, составившего описание местоположения границ объекта

ОПИСАНИЕ МЕСТОПОЛОЖЕНИЯ ГРАНИЦ

Зона сельскохозяйственного производства – СХ1

(наименование объекта, местоположение границ которого описано
(далее - объект)

Раздел 1

Сведения об объекте		
№ п/п	Характеристики объекта	Описание характеристик
1	2	3
1	Местоположение объекта	Воронежская область, Подгоренский муниципальный район, Белогорьевское сельское поселение, село Белогорье
2	Площадь объекта ± величина погрешности определения площади ($P \pm \Delta P$)	34174+/-647 м²
3	Иные характеристики объекта	-

Раздел 2

Сведения о местоположении границ объекта					
1. Система координат: МСК - 36, зона 1					
2. Сведения о характерных точках границ объекта					
Обозначение характерных точек границ	Координаты, м		Метод определения координат характерной точки	Средняя квадратическая погрешность положения характерной точки (Mt), м	Описание обозначения точки на местности (при наличии)
	X	Y			
1	2	3	4	5	6
1	383408.39	1357393.61	Картометрический	1.00	-
2	383456.57	1357512.63	Картометрический	1.00	-
3	383395.83	1357533.55	Картометрический	1.00	-
4	383326.71	1357530.28	Картометрический	1.00	-
5	383297.97	1357452.47	Картометрический	1.00	-
1	383408.39	1357393.61	Картометрический	1.00	-
6	383994.98	1358526.20	Картометрический	1.00	-
7	384000.89	1358542.65	Картометрический	1.00	-
8	383995.65	1358544.86	Картометрический	1.00	-
9	384012.28	1358598.60	Картометрический	1.00	-
10	384049.78	1358586.99	Картометрический	1.00	-
11	384064.86	1358643.17	Картометрический	1.00	-
12	384079.23	1358695.32	Картометрический	1.00	-
13	384057.55	1358706.01	Картометрический	1.00	-
14	384030.28	1358715.24	Картометрический	1.00	-
15	384022.32	1358707.79	Картометрический	1.00	-
16	384018.02	1358709.25	Картометрический	1.00	-
17	384016.32	1358717.95	Картометрический	1.00	-
18	384000.34	1358720.72	Картометрический	1.00	-
19	383965.52	1358714.43	Картометрический	1.00	-
20	383934.46	1358623.97	Картометрический	1.00	-
21	383931.33	1358619.55	Картометрический	1.00	-
22	383917.12	1358619.88	Картометрический	1.00	-
23	383913.03	1358605.08	Картометрический	1.00	-
24	383912.82	1358596.75	Картометрический	1.00	-
25	383908.23	1358583.43	Картометрический	1.00	-
26	383899.03	1358560.09	Картометрический	1.00	-
6	383994.98	1358526.20	Картометрический	1.00	-

3. Сведения о характерных точках части (частей) границы объекта					
Обозначение характерных точек части границы	Координаты, м		Метод определения координат характерной точки	Средняя квадратическая погрешность положения характерной точки (Mt), м	Описание обозначения точки на местности (при наличии)
	X	Y			
1	2	3	4	5	6
Часть №					
-	-	-	-	-	-

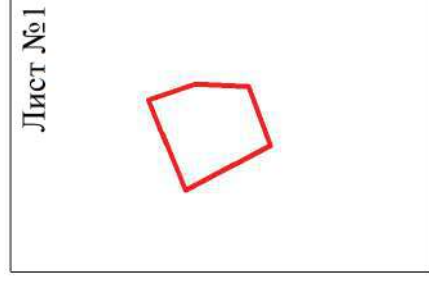
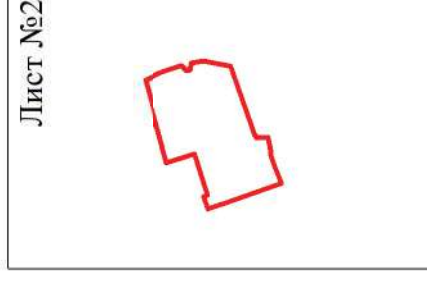
Раздел 3

Сведения о местоположении измененных (уточненных) границ объекта							
1. Система координат: -							
2. Сведения о характерных точках границ объекта							
Обозначение характерных точек границ	Существующие координаты, м		Измененные (уточненные) координаты, м		Метод определения координат характерной точки	Средняя квадратическая погрешность положения характерной точки (Mt), м	Описание обозначения точки на местности (при наличии)
	X	Y	X	Y			
1	2	3	4	5	6	7	8
-	-	-	-	-	-	-	-
3.Сведения о характерных точках части (частей) границы объекта							
Часть №							
-	-	-	-	-	-	-	-


Раздел 4

План границ объекта

Схема расположения листов плана границ объекта



Используемые условные знаки и обозначения:



границы территориальной зоны



область и номер листа плана границ объекта

Масштаб 1:10000


Руководитель БУВО «Нормативно-проектный центр»

Подпись Ю.В.Шалыгина Дата « » 2019г.

Место для оттиска печати (при наличии) лица, составившего описание местоположения границ объекта

План границ объекта

Лист №1



Используемые условные знаки и обозначения:



границы территориальной зоны



характерная точка границ территориальной зоны

Масштаб 1:2000

Руководитель БУВО «Нормативно-проектный центр»

Подпись _____ Ю.В.Шалыгина Дата « ____ » _____ 2019г.

Место для оттиска печати (при наличии) лица, составившего описание местоположения границ объекта

План границ объекта

Лист №2



Используемые условные знаки и обозначения:



границы территориальной зоны



характерная точка границ территориальной зоны

Масштаб 1:2000

Руководитель БУВО «Нормативно-проектный центр»

Подпись _____ Ю.В.Шалыгина Дата « ____ » _____ 2019г.

Место для оттиска печати (при наличии) лица, составившего описание местоположения границ объекта

ОПИСАНИЕ МЕСТОПОЛОЖЕНИЯ ГРАНИЦ

Зона рекреационного назначения - объектов отдыха - Р1

(наименование объекта, местоположение границ которого описано
(далее - объект)

Раздел 1

Сведения об объекте		
№ п/п	Характеристики объекта	Описание характеристик
1	2	3
1	Местоположение объекта	Воронежская область, Подгоренский муниципальный район, Белогорьевское сельское поселение, село Белогорье
2	Площадь объекта \pm величина погрешности определения площади ($P \pm \Delta P$)	16302 \pm 447 м ²
3	Иные характеристики объекта	-

Раздел 2

Сведения о местоположении границ объекта					
1. Система координат: МСК - 36, зона 1					
2. Сведения о характерных точках границ объекта					
Обозначение характерных точек границ	Координаты, м		Метод определения координат характерной точки	Средняя квадратическая погрешность положения характерной точки (Mt), м	Описание обозначения точки на местности (при наличии)
	X	Y			
1	2	3	4	5	6
1	383909.77	1358195.53	Картометрический	1.00	-
2	383915.14	1358197.44	Картометрический	1.00	-
3	383921.95	1358200.77	Картометрический	1.00	-
4	383928.09	1358211.93	Картометрический	1.00	-
5	383946.32	1358257.37	Картометрический	1.00	-
6	383951.56	1358270.60	Картометрический	1.00	-
7	383946.63	1358272.69	Картометрический	1.00	-
8	383894.00	1358290.13	Картометрический	1.00	-
9	383822.23	1358313.89	Картометрический	1.00	-
10	383783.16	1358234.84	Картометрический	1.00	-
11	383813.52	1358225.41	Картометрический	1.00	-
1	383909.77	1358195.53	Картометрический	1.00	-
12	384124.69	1358851.21	Картометрический	1.00	-
13	384128.59	1358873.72	Картометрический	1.00	-
14	384129.45	1358879.25	Картометрический	1.00	-
15	384133.57	1358903.48	Картометрический	1.00	-
16	384075.66	1358919.46	Картометрический	1.00	-
17	384066.78	1358922.35	Картометрический	1.00	-
18	384066.56	1358913.87	Картометрический	1.00	-
19	384053.76	1358850.74	Картометрический	1.00	-
20	384058.57	1358849.72	Картометрический	1.00	-
21	384088.80	1358843.36	Картометрический	1.00	-
22	384092.25	1358857.26	Картометрический	1.00	-
12	384124.69	1358851.21	Картометрический	1.00	-

3. Сведения о характерных точках части (частей) границы объекта					
Обозначение характерных точек части границы	Координаты, м		Метод определения координат характерной точки	Средняя квадратическая погрешность положения характерной точки (Mt), м	Описание обозначения точки на местности (при наличии)
	X	Y			
1	2	3	4	5	6
Часть №					
-	-	-	-	-	-

Раздел 3

Сведения о местоположении измененных (уточненных) границ объекта							
1. Система координат: -							
2. Сведения о характерных точках границ объекта							
Обозначение характерных точек границ	Существующие координаты, м		Измененные (уточненные) координаты, м		Метод определения координат характерной точки	Средняя квадратическая погрешность положения характерной точки (Mt), м	Описание обозначения точки на местности (при наличии)
	X	Y	X	Y			
1	2	3	4	5	6	7	8
-	-	-	-	-	-	-	-
3.Сведения о характерных точках части (частей) границы объекта							
Часть №							
-	-	-	-	-	-	-	-

План границ объекта



Масштаб 1:5000

Используемые условные знаки и обозначения:

— границы территориальной зоны

• 1 характерная точка границ территориальной зоны

Руководитель БУВО «Нормативно-проектный центр»

Подпись Ю.В.Шалыгина Дата « » 2019г.

Место для оттиска печати (при наличии) лица, составившего описание местоположения границ объекта

ОПИСАНИЕ МЕСТОПОЛОЖЕНИЯ ГРАНИЦ

Зона ритуальных объектов – СН1

(наименование объекта, местоположение границ которого описано
(далее - объект)

Раздел 1

Сведения об объекте		
№ п/п	Характеристики объекта	Описание характеристик
1	2	3
1	Местоположение объекта	Воронежская область, Подгоренский муниципальный район, Белогорьевское сельское поселение, село Белогорье
2	Площадь объекта \pm величина погрешности определения площади ($P \pm \Delta P$)	39558 \pm 696 м ²
3	Иные характеристики объекта	-

Раздел 2

Сведения о местоположении границ объекта					
1. Система координат: МСК - 36, зона 1					
2. Сведения о характерных точках границ объекта					
Обозначение характерных точек границ	Координаты, м		Метод определения координат характерной точки	Средняя квадратическая погрешность положения характерной точки (Mt), м	Описание обозначения точки на местности (при наличии)
	X	Y			
1	2	3	4	5	6
1	385541.68	1357217.54	Картометрический	1.00	-
2	385526.90	1357307.29	Картометрический	1.00	-
3	385543.89	1357330.54	Картометрический	1.00	-
4	385521.90	1357328.99	Картометрический	1.00	-
5	385375.10	1357316.12	Картометрический	1.00	-
6	385372.20	1357315.87	Картометрический	1.00	-
7	385380.24	1357302.80	Картометрический	1.00	-
8	385411.39	1357230.36	Картометрический	1.00	-
9	385425.19	1357228.55	Картометрический	1.00	-
10	385498.94	1357221.61	Картометрический	1.00	-
1	385541.68	1357217.54	Картометрический	1.00	-
11	383614.22	1357077.94	Картометрический	1.00	-
12	383622.63	1357119.24	Картометрический	1.00	-
13	383634.05	1357117.43	Картометрический	1.00	-
14	383643.65	1357168.20	Картометрический	1.00	-
15	383641.56	1357176.06	Картометрический	1.00	-
16	383637.69	1357178.12	Картометрический	1.00	-
17	383640.11	1357187.91	Картометрический	1.00	-
18	383642.29	1357187.91	Картометрический	1.00	-
19	383645.31	1357189.00	Картометрический	1.00	-
20	383648.58	1357192.87	Картометрический	1.00	-
21	383652.99	1357213.63	Картометрический	1.00	-
22	383658.96	1357248.05	Картометрический	1.00	-
23	383642.51	1357250.61	Картометрический	1.00	-
24	383561.47	1357270.68	Картометрический	1.00	-
25	383508.79	1357278.28	Картометрический	1.00	-
26	383487.35	1357146.86	Картометрический	1.00	-
27	383512.48	1357141.82	Картометрический	1.00	-
28	383505.72	1357088.81	Картометрический	1.00	-
11	383614.22	1357077.94	Картометрический	1.00	-

3. Сведения о характерных точках части (частей) границы объекта					
Обозначение характерных точек части границы	Координаты, м		Метод определения координат характерной точки	Средняя квадратическая погрешность положения характерной точки (Mt), м	Описание обозначения точки на местности (при наличии)
	X	Y			
1	2	3	4	5	6
Часть №					
-	-	-	-	-	-


Раздел 3

Сведения о местоположении измененных (уточненных) границ объекта							
1. Система координат: -							
2. Сведения о характерных точках границ объекта							
Обозначение характерных точек границ	Существующие координаты, м		Измененные (уточненные) координаты, м		Метод определения координат характерной точки	Средняя квадратическая погрешность положения характерной точки (Mt), м	Описание обозначения точки на местности (при наличии)
	X	Y	X	Y			
1	2	3	4	5	6	7	8
-	-	-	-	-	-	-	-
3.Сведения о характерных точках части (частей) границы объекта							
Часть №							
-	-	-	-	-	-	-	-

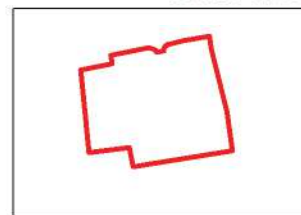
План границ объекта

Схема расположения листов плана границ объекта

Лист №1



Лист №2



Используемые условные знаки и обозначения:



границы территориальной зоны



область и номер листа плана границ объекта

Масштаб 1:10000

Руководитель БУВО «Нормативно-проектный центр»

Подпись _____ Ю.В.Шалыгина Дата « ____ » _____ 2019г.

Место для оттиска печати (при наличии) лица, составившего описание местоположения границ объекта

План границ объекта

Лист №1

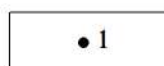


Масштаб 1:1000

Используемые условные знаки и обозначения:



границы территориальной зоны



• 1 характерная точка границ территориальной зоны


Руководитель БУВО «Нормативно-проектный центр»

Подпись _____ Ю.В.Шалыгина Дата « ____ » _____ 2019г.

Место для оттиска печати (при наличии) лица, составившего описание местоположения границ объекта



Используемые условные знаки и обозначения:



границы территориальной зоны



характерная точка границ территориальной зоны

Масштаб 1:1000

Руководитель БУВО «Нормативно-проектный центр»

Подпись Ю.В. Шалыгина Дата « » 2019г.

Место для оттиска печати (при наличии) лица, составившего описание местоположения границ объекта

**ГРАФИЧЕСКОЕ ОПИСАНИЕ МЕСТОПОЛОЖЕНИЯ ГРАНИЦ
ТЕРРИТОРИАЛЬНЫХ ЗОН, ПЕРЕЧЕНЬ КООРДИНАТ ХАРАКТЕРНЫХ
ТОЧЕК ГРАНИЦ ТЕРРИТОРИАЛЬНЫХ ЗОН СЕЛА ВЕРХНИЙ КАРАБУТ**

ОПИСАНИЕ МЕСТОПОЛОЖЕНИЯ ГРАНИЦ

Зона застройки индивидуальными жилыми домами – Ж1

(наименование объекта, местоположение границ которого описано
(далее - объект)

Раздел 1

Сведения об объекте		
№ п/п	Характеристики объекта	Описание характеристик
1	2	3
1	Местоположение объекта	Воронежская область, Подгоренский муниципальный район, Белогорьевское сельское поселение, село Верхний Карабут
2	Площадь объекта \pm величина погрешности определения площади ($P \pm \Delta P$)	1129379 \pm 3720 м ²
3	Иные характеристики объекта	-

Раздел 2

Сведения о местоположении границ объекта					
1. Система координат: МСК - 36, зона 1					
2. Сведения о характерных точках границ объекта					
Обозначение характерных точек границ	Координаты, м		Метод определения координат характерной точки	Средняя квадратическая погрешность положения характерной точки (Mt), м	Описание обозначения точки на местности (при наличии)
	X	Y			
1	2	3	4	5	6
1	391615.09	1350602.64	Картометрический	1.00	-
2	391649.96	1350662.78	Картометрический	1.00	-
3	391800.59	1350801.58	Картометрический	1.00	-
4	391804.07	1350839.58	Картометрический	1.00	-
5	391735.07	1350900.07	Картометрический	1.00	-
6	391674.38	1350954.39	Картометрический	1.00	-
7	391625.44	1350952.72	Картометрический	1.00	-
8	391603.88	1350991.25	Картометрический	1.00	-
9	391595.39	1351018.57	Картометрический	1.00	-
10	391667.49	1351023.06	Картометрический	1.00	-
11	391667.99	1351094.24	Картометрический	1.00	-
12	391593.75	1351089.66	Картометрический	1.00	-
13	391575.57	1351194.67	Картометрический	1.00	-
14	391573.18	1351251.52	Картометрический	1.00	-
15	391608.14	1351249.41	Картометрический	1.00	-
16	391606.73	1351279.38	Картометрический	1.00	-
17	391593.00	1351285.83	Картометрический	1.00	-
18	391574.32	1351286.51	Картометрический	1.00	-
19	391584.53	1351360.87	Картометрический	1.00	-
20	391589.04	1351416.97	Картометрический	1.00	-
21	391592.89	1351415.63	Картометрический	1.00	-
22	391595.25	1351414.62	Картометрический	1.00	-
23	391596.31	1351417.01	Картометрический	1.00	-
24	391678.23	1351416.01	Картометрический	1.00	-
25	391677.66	1351514.30	Картометрический	1.00	-
26	391659.65	1351513.51	Картометрический	1.00	-
27	391645.83	1351513.32	Картометрический	1.00	-
28	391657.66	1351539.37	Картометрический	1.00	-
29	391663.72	1351587.25	Картометрический	1.00	-
30	391699.68	1351643.75	Картометрический	1.00	-
31	391649.35	1351646.06	Картометрический	1.00	-
32	391637.65	1351640.99	Картометрический	1.00	-
33	391630.11	1351630.94	Картометрический	1.00	-
34	391616.19	1351627.97	Картометрический	1.00	-
35	391615.84	1351662.07	Картометрический	1.00	-

1	2	3	4	5	6
36	391606.83	1351793.63	Картометрический	1.00	-
37	391507.47	1351938.40	Картометрический	1.00	-
38	391453.59	1352010.12	Картометрический	1.00	-
39	391360.09	1352141.30	Картометрический	1.00	-
40	391290.79	1352088.81	Картометрический	1.00	-
41	391236.55	1352149.69	Картометрический	1.00	-
42	391241.29	1352186.92	Картометрический	1.00	-
43	391201.12	1352223.05	Картометрический	1.00	-
44	391112.60	1352180.25	Картометрический	1.00	-
45	391095.71	1352181.25	Картометрический	1.00	-
46	391043.18	1352184.35	Картометрический	1.00	-
47	390984.91	1352120.60	Картометрический	1.00	-
48	390884.16	1352108.20	Картометрический	1.00	-
49	390882.55	1352113.90	Картометрический	1.00	-
50	390857.11	1352108.27	Картометрический	1.00	-
51	390857.89	1352104.98	Картометрический	1.00	-
52	390843.32	1352095.26	Картометрический	1.00	-
53	390791.23	1352070.11	Картометрический	1.00	-
54	390633.81	1352085.29	Картометрический	1.00	-
55	390568.86	1352150.74	Картометрический	1.00	-
56	390567.57	1352152.04	Картометрический	1.00	-
57	390595.69	1352249.98	Картометрический	1.00	-
58	390563.66	1352265.55	Картометрический	1.00	-
59	390515.24	1352170.36	Картометрический	1.00	-
60	390478.12	1352185.99	Картометрический	1.00	-
61	390422.69	1352151.00	Картометрический	1.00	-
62	390415.17	1352161.24	Картометрический	1.00	-
63	390362.17	1352115.22	Картометрический	1.00	-
64	390359.22	1352075.45	Картометрический	1.00	-
65	390284.07	1352016.95	Картометрический	1.00	-
66	390239.94	1352009.78	Картометрический	1.00	-
67	390158.31	1351980.15	Картометрический	1.00	-
68	390035.37	1351971.26	Картометрический	1.00	-
69	390023.73	1351938.26	Картометрический	1.00	-
70	390046.68	1351930.58	Картометрический	1.00	-
71	390067.33	1351917.38	Картометрический	1.00	-
72	390071.98	1351914.12	Картометрический	1.00	-
73	390076.40	1351911.27	Картометрический	1.00	-
74	390085.24	1351909.05	Картометрический	1.00	-
75	390091.69	1351898.41	Картометрический	1.00	-
76	390088.10	1351894.99	Картометрический	1.00	-
77	390083.79	1351889.26	Картометрический	1.00	-
78	390100.16	1351853.72	Картометрический	1.00	-
79	390106.73	1351829.56	Картометрический	1.00	-
80	390112.90	1351800.48	Картометрический	1.00	-
81	390117.77	1351788.61	Картометрический	1.00	-
82	390123.48	1351776.83	Картометрический	1.00	-
83	390134.80	1351762.22	Картометрический	1.00	-

1	2	3	4	5	6
84	390150.10	1351752.03	Картометрический	1.00	-
85	390168.26	1351742.08	Картометрический	1.00	-
86	390192.09	1351738.11	Картометрический	1.00	-
87	390230.24	1351733.46	Картометрический	1.00	-
88	390266.96	1351733.36	Картометрический	1.00	-
89	390291.25	1351739.49	Картометрический	1.00	-
90	390332.37	1351759.75	Картометрический	1.00	-
91	390386.00	1351789.47	Картометрический	1.00	-
92	390410.92	1351801.01	Картометрический	1.00	-
93	390432.33	1351805.81	Картометрический	1.00	-
94	390449.64	1351807.87	Картометрический	1.00	-
95	390469.40	1351811.06	Картометрический	1.00	-
96	390496.79	1351809.70	Картометрический	1.00	-
97	390516.91	1351808.37	Картометрический	1.00	-
98	390524.13	1351807.14	Картометрический	1.00	-
99	390574.63	1351802.98	Картометрический	1.00	-
100	390601.90	1351800.77	Картометрический	1.00	-
101	390615.60	1351799.90	Картометрический	1.00	-
102	390628.82	1351799.73	Картометрический	1.00	-
103	390671.72	1351798.67	Картометрический	1.00	-
104	390701.02	1351798.82	Картометрический	1.00	-
105	390745.00	1351797.03	Картометрический	1.00	-
106	390775.23	1351797.89	Картометрический	1.00	-
107	390813.40	1351800.63	Картометрический	1.00	-
108	390837.53	1351801.30	Картометрический	1.00	-
109	390903.09	1351803.52	Картометрический	1.00	-
110	390951.83	1351804.66	Картометрический	1.00	-
111	390981.78	1351805.14	Картометрический	1.00	-
112	391014.37	1351803.72	Картометрический	1.00	-
113	391014.51	1351791.20	Картометрический	1.00	-
114	391003.29	1351793.39	Картометрический	1.00	-
115	390991.74	1351794.01	Картометрический	1.00	-
116	390990.12	1351794.02	Картометрический	1.00	-
117	390959.05	1351793.46	Картометрический	1.00	-
118	390943.52	1351793.38	Картометрический	1.00	-
119	390912.95	1351793.22	Картометрический	1.00	-
120	390864.04	1351792.63	Картометрический	1.00	-
121	390838.29	1351791.60	Картометрический	1.00	-
122	390814.01	1351790.65	Картометрический	1.00	-
123	390755.49	1351787.10	Картометрический	1.00	-
124	390701.10	1351788.61	Картометрический	1.00	-
125	390664.96	1351787.17	Картометрический	1.00	-
126	390658.00	1351787.41	Картометрический	1.00	-
127	390621.48	1351787.14	Картометрический	1.00	-
128	390601.65	1351786.34	Картометрический	1.00	-
129	390566.16	1351791.93	Картометрический	1.00	-
130	390550.02	1351793.39	Картометрический	1.00	-
131	390544.35	1351794.19	Картометрический	1.00	-

1	2	3	4	5	6
132	390534.45	1351796.56	Картометрический	1.00	-
133	390519.77	1351797.24	Картометрический	1.00	-
134	390489.79	1351796.56	Картометрический	1.00	-
135	390453.56	1351789.82	Картометрический	1.00	-
136	390440.33	1351783.27	Картометрический	1.00	-
137	390410.52	1351770.02	Картометрический	1.00	-
138	390387.27	1351760.82	Картометрический	1.00	-
139	390349.68	1351743.08	Картометрический	1.00	-
140	390322.82	1351732.40	Картометрический	1.00	-
141	390295.95	1351722.42	Картометрический	1.00	-
142	390270.54	1351715.19	Картометрический	1.00	-
143	390228.92	1351715.48	Картометрический	1.00	-
144	390189.53	1351720.29	Картометрический	1.00	-
145	390162.30	1351724.82	Картометрический	1.00	-
146	390140.76	1351736.61	Картометрический	1.00	-
147	390122.02	1351749.12	Картометрический	1.00	-
148	390120.26	1351752.25	Картометрический	1.00	-
149	390048.74	1351688.12	Картометрический	1.00	-
150	389992.23	1351594.73	Картометрический	1.00	-
151	389953.84	1351580.49	Картометрический	1.00	-
152	389932.44	1351564.89	Картометрический	1.00	-
153	389895.93	1351530.33	Картометрический	1.00	-
154	389843.57	1351498.66	Картометрический	1.00	-
155	389835.80	1351447.52	Картометрический	1.00	-
156	389719.99	1351378.61	Картометрический	1.00	-
157	389668.20	1351337.37	Картометрический	1.00	-
158	389639.06	1351293.32	Картометрический	1.00	-
159	389643.05	1351261.65	Картометрический	1.00	-
160	389709.22	1351159.39	Картометрический	1.00	-
161	389717.74	1351146.22	Картометрический	1.00	-
162	389702.70	1351088.17	Картометрический	1.00	-
163	389788.28	1351097.80	Картометрический	1.00	-
164	389801.11	1351023.89	Картометрический	1.00	-
165	389807.98	1350993.18	Картометрический	1.00	-
166	389808.96	1350974.03	Картометрический	1.00	-
167	389838.94	1350976.07	Картометрический	1.00	-
168	389839.08	1350976.89	Картометрический	1.00	-
169	389849.39	1350980.19	Картометрический	1.00	-
170	389855.59	1351023.22	Картометрический	1.00	-
171	389904.51	1351052.44	Картометрический	1.00	-
172	389918.46	1351101.20	Картометрический	1.00	-
173	389864.87	1351151.71	Картометрический	1.00	-
174	389871.32	1351171.87	Картометрический	1.00	-
175	389908.86	1351153.96	Картометрический	1.00	-
176	389915.03	1351228.32	Картометрический	1.00	-
177	389944.69	1351265.68	Картометрический	1.00	-
178	389962.87	1351299.96	Картометрический	1.00	-
179	389977.61	1351319.16	Картометрический	1.00	-

1	2	3	4	5	6
180	389994.31	1351335.13	Картометрический	1.00	-
181	390021.86	1351355.50	Картометрический	1.00	-
182	390041.33	1351376.16	Картометрический	1.00	-
183	390079.66	1351425.20	Картометрический	1.00	-
184	390127.16	1351500.38	Картометрический	1.00	-
185	390150.92	1351559.36	Картометрический	1.00	-
186	390173.17	1351596.10	Картометрический	1.00	-
187	390184.18	1351607.99	Картометрический	1.00	-
188	390213.41	1351619.74	Картометрический	1.00	-
189	390362.60	1351545.68	Картометрический	1.00	-
190	390496.28	1351579.28	Картометрический	1.00	-
191	390549.25	1351575.17	Картометрический	1.00	-
192	390611.24	1351541.60	Картометрический	1.00	-
193	390668.55	1351550.05	Картометрический	1.00	-
194	390709.65	1351474.46	Картометрический	1.00	-
195	390869.62	1351518.57	Картометрический	1.00	-
196	390847.56	1351634.92	Картометрический	1.00	-
197	390900.06	1351631.48	Картометрический	1.00	-
198	390908.75	1351594.97	Картометрический	1.00	-
199	391005.98	1351612.94	Картометрический	1.00	-
200	391010.91	1351622.24	Картометрический	1.00	-
201	391042.63	1351626.13	Картометрический	1.00	-
202	391163.86	1351635.79	Картометрический	1.00	-
203	391173.86	1351541.13	Картометрический	1.00	-
204	391143.57	1351515.74	Картометрический	1.00	-
205	390969.15	1351510.31	Картометрический	1.00	-
206	390928.94	1351510.07	Картометрический	1.00	-
207	390961.29	1351374.02	Картометрический	1.00	-
208	391127.40	1351366.22	Картометрический	1.00	-
209	391265.54	1351365.74	Картометрический	1.00	-
210	391262.20	1351348.43	Картометрический	1.00	-
211	391361.48	1351351.90	Картометрический	1.00	-
212	391348.71	1351543.22	Картометрический	1.00	-
213	391333.00	1351561.11	Картометрический	1.00	-
214	391321.60	1351629.04	Картометрический	1.00	-
215	391322.44	1351665.79	Картометрический	1.00	-
216	391282.81	1351670.95	Картометрический	1.00	-
217	391302.71	1351754.22	Картометрический	1.00	-
218	391375.94	1351763.26	Картометрический	1.00	-
219	391429.80	1351694.34	Картометрический	1.00	-
220	391440.56	1351678.17	Картометрический	1.00	-
221	391556.55	1351498.56	Картометрический	1.00	-
222	391538.01	1351430.80	Картометрический	1.00	-
223	391525.69	1351388.16	Картометрический	1.00	-
224	391510.75	1351302.62	Картометрический	1.00	-
225	391508.01	1351277.83	Картометрический	1.00	-
226	391490.64	1351173.71	Картометрический	1.00	-
227	391503.43	1351131.03	Картометрический	1.00	-

1	2	3	4	5	6
228	391511.42	1351080.28	Картометрический	1.00	-
229	391515.18	1350980.29	Картометрический	1.00	-
230	391526.08	1350956.57	Картометрический	1.00	-
231	391498.05	1350908.36	Картометрический	1.00	-
232	391497.82	1350883.24	Картометрический	1.00	-
233	391482.18	1350851.16	Картометрический	1.00	-
234	391472.90	1350779.88	Картометрический	1.00	-
235	391543.87	1350769.09	Картометрический	1.00	-
236	391498.95	1350679.25	Картометрический	1.00	-
237	391513.03	1350654.09	Картометрический	1.00	-
1	391615.09	1350602.64	Картометрический	1.00	-
238	391365.84	1351765.32	Картометрический	1.00	-
239	391365.84	1351765.56	Картометрический	1.00	-
240	391365.60	1351765.56	Картометрический	1.00	-
241	391365.60	1351765.32	Картометрический	1.00	-
238	391365.84	1351765.32	Картометрический	1.00	-
242	391361.99	1351765.01	Картометрический	1.00	-
243	391361.99	1351765.25	Картометрический	1.00	-
244	391361.75	1351765.25	Картометрический	1.00	-
245	391361.75	1351765.01	Картометрический	1.00	-
242	391361.99	1351765.01	Картометрический	1.00	-
246	391067.66	1351924.62	Картометрический	1.00	-
247	391058.58	1351939.13	Картометрический	1.00	-
248	390984.96	1351960.36	Картометрический	1.00	-
249	390962.59	1351917.91	Картометрический	1.00	-
250	390960.16	1351910.62	Картометрический	1.00	-
251	390956.90	1351872.52	Картометрический	1.00	-
252	390991.91	1351863.12	Картометрический	1.00	-
246	391067.66	1351924.62	Картометрический	1.00	-
253	390109.07	1351770.98	Картометрический	1.00	-
254	390101.65	1351795.34	Картометрический	1.00	-
255	390096.09	1351822.68	Картометрический	1.00	-
256	390089.83	1351847.76	Картометрический	1.00	-
257	390076.20	1351882.06	Картометрический	1.00	-
258	390063.95	1351902.23	Картометрический	1.00	-
259	390069.93	1351883.44	Картометрический	1.00	-
260	390043.26	1351865.27	Картометрический	1.00	-
261	390053.36	1351799.79	Картометрический	1.00	-
262	390073.31	1351755.24	Картометрический	1.00	-
253	390109.07	1351770.98	Картометрический	1.00	-
263	390063.48	1351903.22	Картометрический	1.00	-
264	390057.90	1351909.62	Картометрический	1.00	-
265	390041.87	1351919.09	Картометрический	1.00	-

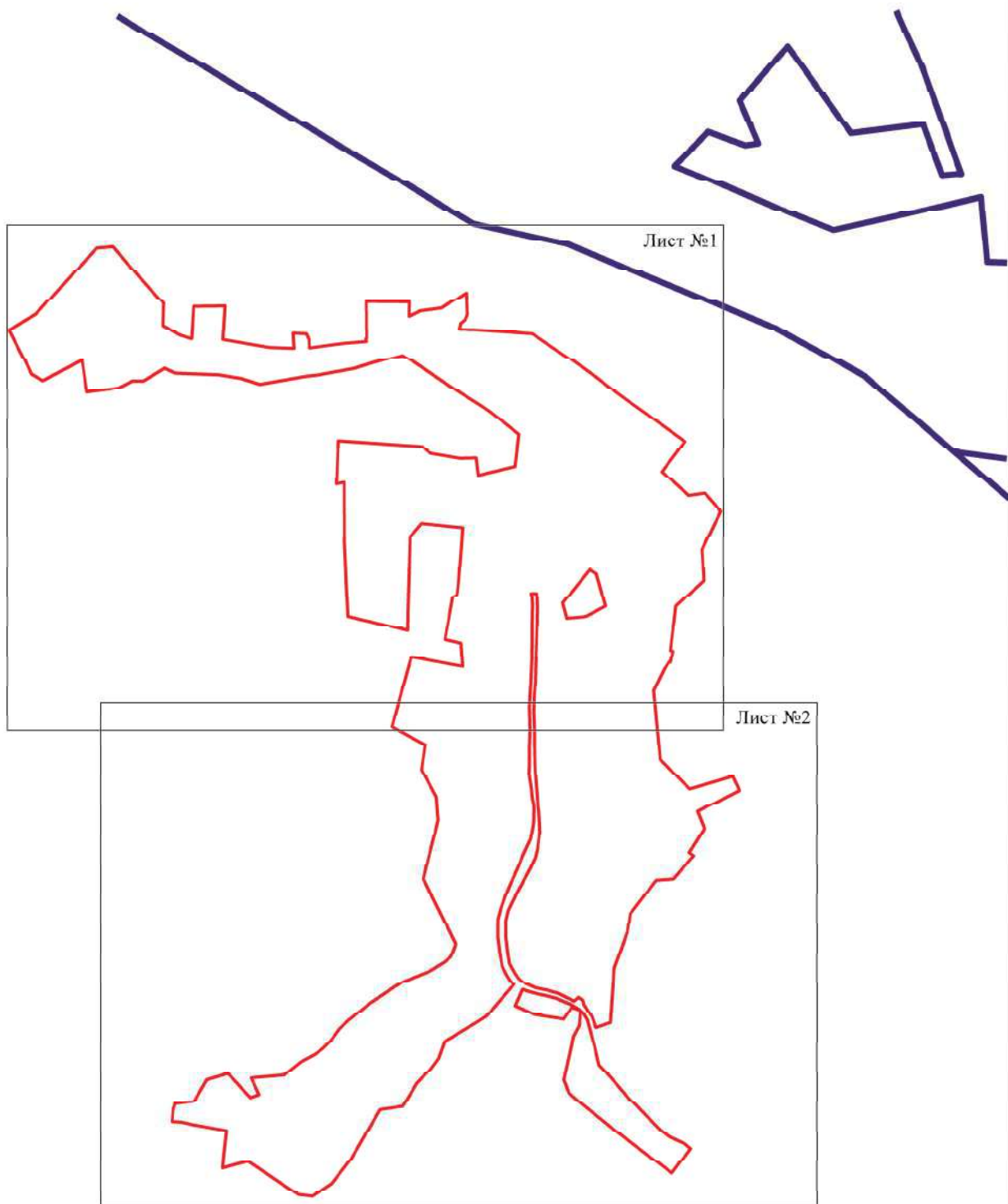
1	2	3	4	5	6
266	389981.36	1351935.28	Картометрический	1.00	-
267	389938.25	1351945.57	Картометрический	1.00	-
268	389917.44	1351965.94	Картометрический	1.00	-
269	389863.87	1352012.54	Картометрический	1.00	-
270	389789.35	1352085.70	Картометрический	1.00	-
271	389774.04	1352105.73	Картометрический	1.00	-
272	389758.56	1352140.19	Картометрический	1.00	-
273	389746.96	1352153.77	Картометрический	1.00	-
274	389691.46	1352111.18	Картометрический	1.00	-
275	389782.64	1351989.74	Картометрический	1.00	-
276	389848.19	1351907.61	Картометрический	1.00	-
277	389864.80	1351889.39	Картометрический	1.00	-
278	389874.62	1351877.28	Картометрический	1.00	-
279	389904.72	1351865.48	Картометрический	1.00	-
280	390003.17	1351887.76	Картометрический	1.00	-
281	390029.57	1351901.04	Картометрический	1.00	-
263	390063.48	1351903.22	Картометрический	1.00	-
3. Сведения о характерных точках части (частей) границы объекта					
Обозначение характерных точек части границы	Координаты, м		Метод определения координат характерной точки	Средняя квадратическая погрешность положения характерной точки (Mt), м	Описание обозначения точки на местности (при наличии)
	X	Y			
1	2	3	4	5	6
Часть №					
-	-	-	-	-	-

Раздел 3

Сведения о местоположении измененных (уточненных) границ объекта							
1. Система координат: -							
2. Сведения о характерных точках границ объекта							
Обозначение характерных точек границ	Существующие координаты, м		Измененные (уточненные) координаты, м		Метод определения координат характерной точки	Средняя квадратическая погрешность положения характерной точки (Mt), м	Описание обозначения точки на местности (при наличии)
	X	Y	X	Y			
1	2	3	4	5	6	7	8
-	-	-	-	-	-	-	-
3.Сведения о характерных точках части (частей) границы объекта							
Часть №							
-	-	-	-	-	-	-	-

План границ объекта

Схеме расположения листов плана границ объекта



Используемые условные знаки и обозначения:

	границы территориальной зоны
	границы муниципального образования
	область и номер листа плана границ объекта

Масштаб 1:10000

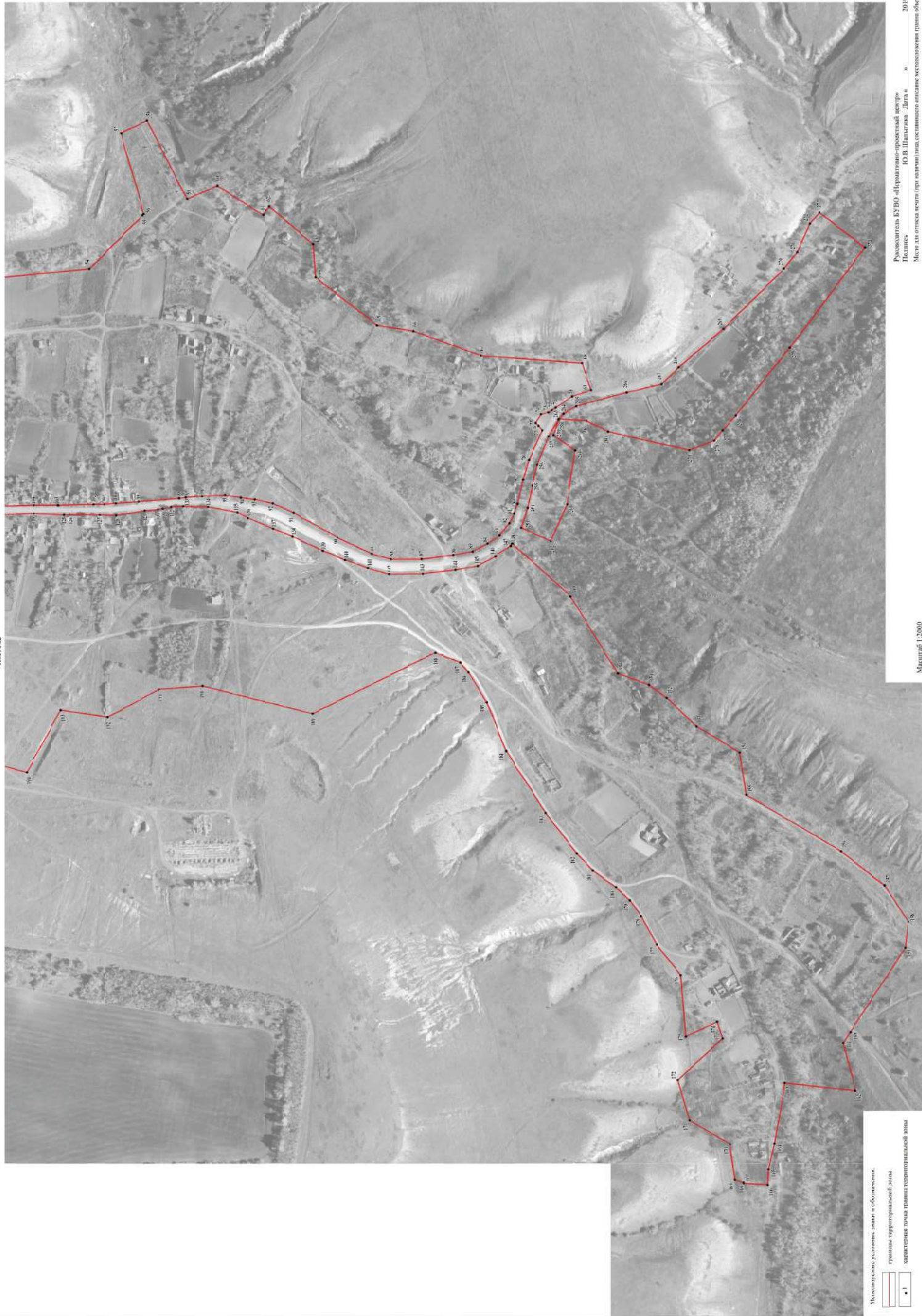
Руководитель БУВО «Нормативно-проектный центр»

Подпись _____ Ю.В.Шалыгина Дата « ____ » _____ 2019г.

Место для оттиска печати (при наличии) лица, составившего описание местоположения границ объекта



- Используемые условные знаки и обозначения:
- граница территории
 - граница кадастрового участка
 - 1 — кадастровая точка границ территории



Stacy, J. M. 1992. *Reproductive strategies of 1000 plants in a 1000-year-old forest*. Ph.D. thesis, University of Wisconsin-Madison.

	график репрезентации
--	----------------------

•! характеристика точки граничного

Руководитель БУО «Нормативно-проектный центр»
Ю В Шалягина Дата «
Подпись

Affiliate #13066

Подпись	Ю В Шалыгина	Дата и №	2019г.
Место для отрисовки печати (при наличии) листа, составившего описание местоположения границы объекта			

ОПИСАНИЕ МЕСТОПОЛОЖЕНИЯ ГРАНИЦ

Общественно-деловая зона – ОД

(наименование объекта, местоположение границ которого описано
(далее - объект)

Раздел 1

Сведения об объекте		
№ п/п	Характеристики объекта	Описание характеристик
1	2	3
1	Местоположение объекта	Воронежская область, Подгоренский муниципальный район, Белогорьевское сельское поселение, село Верхний Карабут
2	Площадь объекта \pm величина погрешности определения площади ($P \pm \Delta P$)	33209 \pm 638 м ²
3	Иные характеристики объекта	-

Раздел 2

Сведения о местоположении границ объекта					
1. Система координат: МСК - 36, зона 1					
2. Сведения о характерных точках границ объекта					
Обозначение характерных точек границ	Координаты, м		Метод определения координат характерной точки	Средняя квадратическая погрешность положения характерной точки (Mt), м	Описание обозначения точки на местности (при наличии)
	X	Y			
1	2	3	4	5	6
1	391143.57	1351515.74	Картометрический	1.00	-
2	391173.86	1351541.13	Картометрический	1.00	-
3	391163.86	1351635.79	Картометрический	1.00	-
4	391042.63	1351626.13	Картометрический	1.00	-
5	391010.91	1351622.24	Картометрический	1.00	-
6	391005.98	1351612.94	Картометрический	1.00	-
7	390908.75	1351594.97	Картометрический	1.00	-
8	390928.94	1351510.07	Картометрический	1.00	-
9	390969.15	1351510.31	Картометрический	1.00	-
1	391143.57	1351515.74	Картометрический	1.00	-
10	391067.66	1351924.62	Картометрический	1.00	-
11	391058.58	1351939.13	Картометрический	1.00	-
12	390984.96	1351960.36	Картометрический	1.00	-
13	390962.59	1351917.91	Картометрический	1.00	-
14	390960.16	1351910.62	Картометрический	1.00	-
15	390956.90	1351872.52	Картометрический	1.00	-
16	390991.91	1351863.12	Картометрический	1.00	-
10	391067.66	1351924.62	Картометрический	1.00	-
3. Сведения о характерных точках части (частей) границы объекта					
Обозначение характерных точек части границы	Координаты, м		Метод определения координат характерной точки	Средняя квадратическая погрешность положения характерной точки (Mt), м	Описание обозначения точки на местности (при наличии)
	X	Y			
1	2	3	4	5	6
Часть №					
-	-	-	-	-	-

Раздел 3


Сведения о местоположении измененных (уточненных) границ объекта							
1. Система координат: -							
2. Сведения о характерных точках границ объекта							
Обозначение характерных точек границ	Существующие координаты, м		Измененные (уточненные) координаты, м		Метод определения координат характерной точки	Средняя квадратическая погрешность положения характерной точки (Mt), м	Описание обозначения точки на местности (при наличии)
	X	Y	X	Y			
1	2	3	4	5	6	7	8
-	-	-	-	-	-	-	-
3.Сведения о характерных точках части (частей) границы объекта							
Часть №							
-	-	-	-	-	-	-	-

План границ объекта



Масштаб 1:2000

Используемые условные знаки и обозначения:



границы территориальной зоны



характерная точка границ территориальной зоны

Руководитель БУВО «Нормативно-проектный центр»

Подпись Ю.В.Шальгина Дата « » 2019г.

Место для оттиска печати (при наличии) лица, составившего описание местоположения границ объекта

ОПИСАНИЕ МЕСТОПОЛОЖЕНИЯ ГРАНИЦ

Зона улиц, дорог, инженерной и транспортной инфраструктуры – ИТ1

(наименование объекта, местоположение границ которого описано
(далее - объект)

Раздел 1

Сведения об объекте		
№ п/п	Характеристики объекта	Описание характеристик
1	2	3
1	Местоположение объекта	Воронежская область, Подгоренский муниципальный район, Белогорьевское сельское поселение, село Верхний Карабут
2	Площадь объекта \pm величина погрешности определения площади ($P \pm \Delta P$)	22541 \pm 525 м ²
3	Иные характеристики объекта	-

Раздел 2

Сведения о местоположении границ объекта					
1. Система координат: МСК - 36, зона 1					
2. Сведения о характерных точках границ объекта					
Обозначение характерных точек границ	Координаты, м		Метод определения координат характерной точки	Средняя квадратическая погрешность положения характерной точки (Mt), м	Описание обозначения точки на местности (при наличии)
	X	Y			
1	2	3	4	5	6
1	391014.51	1351791.20	Картометрический	1.00	-
2	391014.37	1351803.72	Картометрический	1.00	-
3	390981.78	1351805.14	Картометрический	1.00	-
4	390951.83	1351804.66	Картометрический	1.00	-
5	390903.09	1351803.52	Картометрический	1.00	-
6	390837.53	1351801.30	Картометрический	1.00	-
7	390813.40	1351800.63	Картометрический	1.00	-
8	390775.23	1351797.89	Картометрический	1.00	-
9	390745.00	1351797.03	Картометрический	1.00	-
10	390701.02	1351798.82	Картометрический	1.00	-
11	390671.72	1351798.67	Картометрический	1.00	-
12	390628.82	1351799.73	Картометрический	1.00	-
13	390615.60	1351799.90	Картометрический	1.00	-
14	390601.90	1351800.77	Картометрический	1.00	-
15	390574.63	1351802.98	Картометрический	1.00	-
16	390524.13	1351807.14	Картометрический	1.00	-
17	390516.91	1351808.37	Картометрический	1.00	-
18	390496.79	1351809.70	Картометрический	1.00	-
19	390469.40	1351811.06	Картометрический	1.00	-
20	390449.64	1351807.87	Картометрический	1.00	-
21	390432.33	1351805.81	Картометрический	1.00	-
22	390410.92	1351801.01	Картометрический	1.00	-
23	390386.00	1351789.47	Картометрический	1.00	-
24	390332.37	1351759.75	Картометрический	1.00	-
25	390291.25	1351739.49	Картометрический	1.00	-
26	390266.96	1351733.36	Картометрический	1.00	-
27	390230.24	1351733.46	Картометрический	1.00	-
28	390192.09	1351738.11	Картометрический	1.00	-
29	390168.26	1351742.08	Картометрический	1.00	-
30	390150.10	1351752.03	Картометрический	1.00	-
31	390134.80	1351762.22	Картометрический	1.00	-
32	390123.48	1351776.83	Картометрический	1.00	-
33	390117.77	1351788.61	Картометрический	1.00	-
34	390112.90	1351800.48	Картометрический	1.00	-

1	2	3	4	5	6
35	390106.73	1351829.56	Картометрический	1.00	-
36	390100.16	1351853.72	Картометрический	1.00	-
37	390083.79	1351889.26	Картометрический	1.00	-
38	390088.10	1351894.99	Картометрический	1.00	-
39	390091.69	1351898.41	Картометрический	1.00	-
40	390085.24	1351909.05	Картометрический	1.00	-
41	390076.40	1351911.27	Картометрический	1.00	-
42	390071.98	1351914.12	Картометрический	1.00	-
43	390067.33	1351917.38	Картометрический	1.00	-
44	390046.68	1351930.58	Картометрический	1.00	-
45	390023.68	1351938.27	Картометрический	1.00	-
46	389987.53	1351948.72	Картометрический	1.00	-
47	389950.09	1351964.50	Картометрический	1.00	-
48	389928.98	1351978.71	Картометрический	1.00	-
49	389844.66	1352051.89	Картометрический	1.00	-
50	389829.53	1352063.15	Картометрический	1.00	-
51	389809.86	1352081.38	Картометрический	1.00	-
52	389795.45	1352100.46	Картометрический	1.00	-
53	389775.35	1352155.25	Картометрический	1.00	-
54	389765.61	1352167.26	Картометрический	1.00	-
55	389746.96	1352153.77	Картометрический	1.00	-
56	389758.56	1352140.19	Картометрический	1.00	-
57	389774.04	1352105.73	Картометрический	1.00	-
58	389789.35	1352085.70	Картометрический	1.00	-
59	389863.87	1352012.54	Картометрический	1.00	-
60	389917.44	1351965.94	Картометрический	1.00	-
61	389938.25	1351945.57	Картометрический	1.00	-
62	389981.36	1351935.28	Картометрический	1.00	-
63	390041.87	1351919.09	Картометрический	1.00	-
64	390057.90	1351909.62	Картометрический	1.00	-
65	390063.48	1351903.22	Картометрический	1.00	-
66	390076.20	1351882.06	Картометрический	1.00	-
67	390089.83	1351847.76	Картометрический	1.00	-
68	390096.09	1351822.68	Картометрический	1.00	-
69	390101.65	1351795.34	Картометрический	1.00	-
70	390109.07	1351770.98	Картометрический	1.00	-
71	390120.26	1351752.25	Картометрический	1.00	-
72	390122.02	1351749.12	Картометрический	1.00	-
73	390140.76	1351736.61	Картометрический	1.00	-
74	390162.30	1351724.82	Картометрический	1.00	-
75	390189.53	1351720.29	Картометрический	1.00	-
76	390228.92	1351715.48	Картометрический	1.00	-
77	390270.54	1351715.19	Картометрический	1.00	-
78	390295.95	1351722.42	Картометрический	1.00	-
79	390322.82	1351732.40	Картометрический	1.00	-
80	390349.68	1351743.08	Картометрический	1.00	-
81	390387.27	1351760.82	Картометрический	1.00	-
82	390410.52	1351770.02	Картометрический	1.00	-


1	2	3	4	5	6
83	390440.33	1351783.27	Картометрический	1.00	-
84	390453.56	1351789.82	Картометрический	1.00	-
85	390489.79	1351796.56	Картометрический	1.00	-
86	390519.77	1351797.24	Картометрический	1.00	-
87	390534.45	1351796.56	Картометрический	1.00	-
88	390544.35	1351794.19	Картометрический	1.00	-
89	390550.02	1351793.39	Картометрический	1.00	-
90	390566.16	1351791.93	Картометрический	1.00	-
91	390601.65	1351786.34	Картометрический	1.00	-
92	390621.48	1351787.14	Картометрический	1.00	-
93	390658.00	1351787.41	Картометрический	1.00	-
94	390664.96	1351787.17	Картометрический	1.00	-
95	390701.10	1351788.61	Картометрический	1.00	-
96	390755.49	1351787.10	Картометрический	1.00	-
97	390814.01	1351790.65	Картометрический	1.00	-
98	390838.29	1351791.60	Картометрический	1.00	-
99	390864.04	1351792.63	Картометрический	1.00	-
100	390912.95	1351793.22	Картометрический	1.00	-
101	390943.52	1351793.38	Картометрический	1.00	-
102	390959.05	1351793.46	Картометрический	1.00	-
103	390990.12	1351794.02	Картометрический	1.00	-
104	390991.74	1351794.01	Картометрический	1.00	-
105	391003.29	1351793.39	Картометрический	1.00	-
1	391014.51	1351791.20	Картометрический	1.00	-

3. Сведения о характерных точках части (частей) границы объекта

Обозначение характерных точек части границы	Координаты, м		Метод определения координат характерной точки	Средняя квадратическая погрешность положения характерной точки (Mt), м	Описание обозначения точки на местности (при наличии)
	X	Y			
1	2	3	4	5	6
Часть №					
-	-	-	-	-	-

Раздел 3

Сведения о местоположении измененных (уточненных) границ объекта							
1. Система координат: -							
2. Сведения о характерных точках границ объекта							
Обозначение характерных точек границ	Существующие координаты, м		Измененные (уточненные) координаты, м		Метод определения координат характерной точки	Средняя квадратическая погрешность положения характерной точки (Mt), м	Описание обозначения точки на местности (при наличии)
	X	Y	X	Y			
1	2	3	4	5	6	7	8
-	-	-	-	-	-	-	-
3.Сведения о характерных точках части (частей) границы объекта							
Часть №							
-	-	-	-	-	-	-	-



Используемые условные знаки и обозначения

- | | |
|--|---|
| | граница территориальной зоны |
| | характерная точка границ территориальной зоны |

Масштаб 1:2000

Руководитель БУВО «Нормативно-проектный центр»
Подпись _____ Ю. Д. Шалыгина Дата «___» _____ 2019 г.
Место для отрисовки печати (при наличии) знака, составившего описание местоположения границ объекта

ОПИСАНИЕ МЕСТОПОЛОЖЕНИЯ ГРАНИЦ

Зона ритуальных объектов – СН1

(наименование объекта, местоположение границ которого описано
(далее - объект)

Раздел 1

Сведения об объекте		
№ п/п	Характеристики объекта	Описание характеристик
1	2	3
1	Местоположение объекта	Воронежская область, Подгоренский муниципальный район, Белогорьевское сельское поселение, село Верхний Карабут
2	Площадь объекта \pm величина погрешности определения площади ($P \pm \Delta P$)	10518 \pm 359 м ²
3	Иные характеристики объекта	-

Раздел 2

Сведения о местоположении границ объекта					
1. Система координат: МСК - 36, зона 1					
2. Сведения о характерных точках границ объекта					
Обозначение характерных точек границ	Координаты, м		Метод определения координат характерной точки	Средняя квадратическая погрешность положения характерной точки (Mt), м	Описание обозначения точки на местности (при наличии)
	X	Y			
1	2	3	4	5	6
1	391440.56	1351678.17	Картометрический	1.00	-
2	391429.80	1351694.34	Картометрический	1.00	-
3	391375.94	1351763.26	Картометрический	1.00	-
4	391302.71	1351754.22	Картометрический	1.00	-
5	391282.81	1351670.95	Картометрический	1.00	-
6	391322.44	1351665.79	Картометрический	1.00	-
1	391440.56	1351678.17	Картометрический	1.00	-
3. Сведения о характерных точках части (частей) границы объекта					
Обозначение характерных точек части границы	Координаты, м		Метод определения координат характерной точки	Средняя квадратическая погрешность положения характерной точки (Mt), м	Описание обозначения точки на местности (при наличии)
	X	Y			
1	2	3	4	5	6
Часть №					
-	-	-	-	-	-

Раздел 3

Сведения о местоположении измененных (уточненных) границ объекта							
1. Система координат: -							
2. Сведения о характерных точках границ объекта							
Обозначение характерных точек границ	Существующие координаты, м		Измененные (уточненные) координаты, м		Метод определения координат характерной точки	Средняя квадратическая погрешность положения характерной точки (Mt), м	Описание обозначения точки на местности (при наличии)
	X	Y	X	Y			
1	2	3	4	5	6	7	8
-	-	-	-	-	-	-	-
3.Сведения о характерных точках части (частей) границы объекта							
Часть №							
-	-	-	-	-	-	-	-

План границ объекта




Масштаб 1:1000

Используемые условные знаки и обозначения:



границы территориальной зоны



характерная точка границ территориальной зоны

Руководитель БУВО «Нормативно-проектный центр»

Подпись _____ Ю.В.Шальгина Дата « ____ » _____ 2019г.

Место для оттиска печати (при наличии) лица, составившего описание местоположения границ объекта

**ГРАФИЧЕСКОЕ ОПИСАНИЕ МЕСТОПОЛОЖЕНИЯ ГРАНИЦ
ТЕРРИТОРИАЛЬНЫХ ЗОН, ПЕРЕЧЕНЬ КООРДИНАТ ХАРАКТЕРНЫХ
ТОЧЕК ГРАНИЦ ТЕРРИТОРИАЛЬНЫХ ЗОН ХУТОРА КИРПИЧИ**

ОПИСАНИЕ МЕСТОПОЛОЖЕНИЯ ГРАНИЦ

Зона застройки индивидуальными жилыми домами – Ж1

(наименование объекта, местоположение границ которого описано
(далее - объект)

Раздел 1

Сведения об объекте		
№ п/п	Характеристики объекта	Описание характеристик
1	2	3
1	Местоположение объекта	Воронежская область, Подгоренский муниципальный район, Белогорьевское сельское поселение, хутор Кирпичи
2	Площадь объекта \pm величина погрешности определения площади ($P \pm \Delta P$)	218697 \pm 1637 м ²
3	Иные характеристики объекта	-

Раздел 2

Сведения о местоположении границ объекта					
1. Система координат: МСК - 36, зона 1					
2. Сведения о характерных точках границ объекта					
Обозначение характерных точек границ	Координаты, м		Метод определения координат характерной точки	Средняя квадратическая погрешность положения характерной точки (Mt), м	Описание обозначения точки на местности (при наличии)
	X	Y			
1	2	3	4	5	6
1	383241.50	1359197.12	Картометрический	1.00	-
2	383222.80	1359313.48	Картометрический	1.00	-
3	383092.27	1359307.39	Картометрический	1.00	-
4	382955.84	1359313.00	Картометрический	1.00	-
5	382979.41	1359397.61	Картометрический	1.00	-
6	382788.34	1359429.40	Картометрический	1.00	-
7	382626.72	1359318.65	Картометрический	1.00	-
8	382542.79	1359261.14	Картометрический	1.00	-
9	382522.33	1359240.35	Картометрический	1.00	-
10	382469.60	1359275.17	Картометрический	1.00	-
11	382453.12	1359297.56	Картометрический	1.00	-
12	382443.76	1359314.71	Картометрический	1.00	-
13	382424.41	1359335.06	Картометрический	1.00	-
14	382410.24	1359341.97	Картометрический	1.00	-
15	382396.08	1359361.91	Картометрический	1.00	-
16	382392.70	1359382.02	Картометрический	1.00	-
17	382392.74	1359401.76	Картометрический	1.00	-
18	382444.56	1359380.70	Картометрический	1.00	-
19	382484.75	1359396.79	Картометрический	1.00	-
20	382491.98	1359422.91	Картометрический	1.00	-
21	382474.17	1359451.02	Картометрический	1.00	-
22	382504.39	1359453.53	Картометрический	1.00	-
23	382530.30	1359457.28	Картометрический	1.00	-
24	382535.54	1359478.13	Картометрический	1.00	-
25	382585.95	1359466.47	Картометрический	1.00	-
26	382611.65	1359471.00	Картометрический	1.00	-
27	382705.50	1359518.41	Картометрический	1.00	-
28	382736.16	1359527.93	Картометрический	1.00	-
29	382721.76	1359590.62	Картометрический	1.00	-
30	382718.74	1359591.52	Картометрический	1.00	-
31	382681.39	1359588.27	Картометрический	1.00	-
32	382680.60	1359591.48	Картометрический	1.00	-
33	382651.71	1359588.17	Картометрический	1.00	-
34	382634.09	1359584.49	Картометрический	1.00	-
35	382635.31	1359577.66	Картометрический	1.00	-

1	2	3	4	5	6
36	382604.59	1359562.72	Картометрический	1.00	-
37	382588.37	1359556.96	Картометрический	1.00	-
38	382530.16	1359540.73	Картометрический	1.00	-
39	382504.99	1359536.91	Картометрический	1.00	-
40	382504.29	1359541.79	Картометрический	1.00	-
41	382478.61	1359533.83	Картометрический	1.00	-
42	382452.20	1359514.99	Картометрический	1.00	-
43	382450.82	1359513.60	Картометрический	1.00	-
44	382445.27	1359508.29	Картометрический	1.00	-
45	382440.18	1359509.86	Картометрический	1.00	-
46	382427.72	1359505.48	Картометрический	1.00	-
47	382415.80	1359503.04	Картометрический	1.00	-
48	382393.35	1359505.63	Картометрический	1.00	-
49	382388.63	1359514.66	Картометрический	1.00	-
50	382361.55	1359516.55	Картометрический	1.00	-
51	382360.43	1359510.83	Картометрический	1.00	-
52	382358.47	1359510.89	Картометрический	1.00	-
53	382358.72	1359512.32	Картометрический	1.00	-
54	382323.39	1359511.71	Картометрический	1.00	-
55	382308.36	1359509.64	Картометрический	1.00	-
56	382308.29	1359508.31	Картометрический	1.00	-
57	382296.21	1359506.86	Картометрический	1.00	-
58	382283.54	1359505.54	Картометрический	1.00	-
59	382274.57	1359502.66	Картометрический	1.00	-
60	382254.26	1359505.38	Картометрический	1.00	-
61	382232.79	1359508.15	Картометрический	1.00	-
62	382231.05	1359520.79	Картометрический	1.00	-
63	382197.91	1359519.62	Картометрический	1.00	-
64	382170.45	1359515.64	Картометрический	1.00	-
65	382165.77	1359514.56	Картометрический	1.00	-
66	382165.77	1359514.54	Картометрический	1.00	-
67	382154.23	1359511.92	Картометрический	1.00	-
68	382137.66	1359510.94	Картометрический	1.00	-
69	382126.37	1359510.10	Картометрический	1.00	-
70	382121.77	1359508.98	Картометрический	1.00	-
71	382116.98	1359507.75	Картометрический	1.00	-
72	382115.62	1359507.20	Картометрический	1.00	-
73	382112.61	1359506.93	Картометрический	1.00	-
74	382098.84	1359502.00	Картометрический	1.00	-
75	382074.53	1359489.44	Картометрический	1.00	-
76	382076.68	1359484.89	Картометрический	1.00	-
77	382066.54	1359478.78	Картометрический	1.00	-
78	382054.68	1359475.81	Картометрический	1.00	-
79	382044.35	1359474.30	Картометрический	1.00	-
80	382041.76	1359474.10	Картометрический	1.00	-
81	382021.77	1359468.24	Картометрический	1.00	-
82	381974.34	1359464.63	Картометрический	1.00	-
83	381973.85	1359465.92	Картометрический	1.00	-

1	2	3	4	5	6
84	381968.44	1359465.20	Картометрический	1.00	-
85	381967.25	1359471.01	Картометрический	1.00	-
86	381949.32	1359468.46	Картометрический	1.00	-
87	381949.87	1359465.74	Картометрический	1.00	-
88	381950.11	1359464.46	Картометрический	1.00	-
89	381945.15	1359463.29	Картометрический	1.00	-
90	381900.71	1359456.82	Картометрический	1.00	-
91	381875.04	1359455.97	Картометрический	1.00	-
92	381845.36	1359451.57	Картометрический	1.00	-
93	381842.87	1359451.32	Картометрический	1.00	-
94	381823.42	1359448.37	Картометрический	1.00	-
95	381823.24	1359448.29	Картометрический	1.00	-
96	381814.85	1359447.04	Картометрический	1.00	-
97	381778.25	1359479.73	Картометрический	1.00	-
98	381777.13	1359480.73	Картометрический	1.00	-
99	381765.74	1359484.03	Картометрический	1.00	-
100	381746.01	1359487.87	Картометрический	1.00	-
101	381694.38	1359503.87	Картометрический	1.00	-
102	381694.92	1359506.55	Картометрический	1.00	-
103	381681.75	1359510.22	Картометрический	1.00	-
104	381653.28	1359516.08	Картометрический	1.00	-
105	381650.05	1359516.70	Картометрический	1.00	-
106	381612.60	1359524.14	Картометрический	1.00	-
107	381600.48	1359527.36	Картометрический	1.00	-
108	381585.93	1359530.40	Картометрический	1.00	-
108	381585.93	1359530.40	Картометрический	1.00	-
109	381561.83	1359525.01	Картометрический	1.00	-
110	381561.59	1359478.74	Картометрический	1.00	-
111	381570.16	1359478.52	Картометрический	1.00	-
112	381634.45	1359474.28	Картометрический	1.00	-
113	381641.59	1359485.14	Картометрический	1.00	-
114	381765.10	1359439.54	Картометрический	1.00	-
115	381836.32	1359380.98	Картометрический	1.00	-
116	381846.52	1359377.61	Картометрический	1.00	-
117	381864.15	1359390.48	Картометрический	1.00	-
118	381870.38	1359396.50	Картометрический	1.00	-
119	381892.19	1359391.36	Картометрический	1.00	-
120	381905.88	1359397.61	Картометрический	1.00	-
121	381923.95	1359415.94	Картометрический	1.00	-
122	381950.40	1359411.20	Картометрический	1.00	-
123	381964.82	1359421.22	Картометрический	1.00	-
124	381968.62	1359425.22	Картометрический	1.00	-
125	381972.30	1359434.35	Картометрический	1.00	-
126	381997.99	1359431.08	Картометрический	1.00	-
127	382016.41	1359430.89	Картометрический	1.00	-
128	382117.06	1359449.93	Картометрический	1.00	-
129	382150.95	1359459.71	Картометрический	1.00	-
130	382171.84	1359447.41	Картометрический	1.00	-

1	2	3	4	5	6
131	382198.17	1359451.95	Картометрический	1.00	-
132	382225.78	1359477.63	Картометрический	1.00	-
133	382267.32	1359481.84	Картометрический	1.00	-
134	382276.78	1359468.86	Картометрический	1.00	-
135	382325.90	1359450.96	Картометрический	1.00	-
136	382379.09	1359445.61	Картометрический	1.00	-
137	382380.79	1359405.76	Картометрический	1.00	-
138	382388.64	1359403.13	Картометрический	1.00	-
139	382388.70	1359381.86	Картометрический	1.00	-
140	382392.23	1359360.36	Картометрический	1.00	-
141	382407.49	1359338.89	Картометрический	1.00	-
142	382422.00	1359331.76	Картометрический	1.00	-
143	382440.37	1359312.56	Картометрический	1.00	-
144	382449.67	1359295.52	Картометрический	1.00	-
145	382466.74	1359272.26	Картометрический	1.00	-
146	382519.53	1359237.51	Картометрический	1.00	-
147	382404.40	1359120.51	Картометрический	1.00	-
148	382525.40	1359057.56	Картометрический	1.00	-
149	382638.66	1359309.98	Картометрический	1.00	-
150	382652.24	1359299.05	Картометрический	1.00	-
151	382629.84	1359230.68	Картометрический	1.00	-
152	382944.04	1359213.44	Картометрический	1.00	-
1	383241.50	1359197.12	Картометрический	1.00	-
153	382673.97	1359609.59	Картометрический	1.00	-
154	382675.77	1359618.71	Картометрический	1.00	-
155	382671.85	1359624.16	Картометрический	1.00	-
156	382671.70	1359627.19	Картометрический	1.00	-
157	382667.44	1359630.07	Картометрический	1.00	-
158	382606.86	1359637.97	Картометрический	1.00	-
159	382561.96	1359635.39	Картометрический	1.00	-
160	382507.96	1359622.82	Картометрический	1.00	-
161	382456.87	1359595.23	Картометрический	1.00	-
162	382393.57	1359572.07	Картометрический	1.00	-
163	382372.70	1359570.22	Картометрический	1.00	-
164	382345.05	1359562.37	Картометрический	1.00	-
165	382320.59	1359565.65	Картометрический	1.00	-
166	382319.39	1359545.05	Картометрический	1.00	-
167	382292.20	1359547.33	Картометрический	1.00	-
168	382210.21	1359560.59	Картометрический	1.00	-
169	382188.96	1359576.27	Картометрический	1.00	-
170	382170.33	1359577.81	Картометрический	1.00	-
171	382120.32	1359567.39	Картометрический	1.00	-
172	382098.89	1359564.40	Картометрический	1.00	-
173	382097.30	1359563.43	Картометрический	1.00	-
174	382077.93	1359551.05	Картометрический	1.00	-
175	382067.26	1359543.64	Картометрический	1.00	-
176	382046.79	1359541.54	Картометрический	1.00	-

1	2	3	4	5	6
177	382023.38	1359558.55	Картометрический	1.00	-
178	382004.52	1359551.62	Картометрический	1.00	-
179	381997.52	1359549.48	Картометрический	1.00	-
180	381979.43	1359544.76	Картометрический	1.00	-
181	381938.29	1359527.63	Картометрический	1.00	-
182	381923.35	1359521.54	Картометрический	1.00	-
183	381910.06	1359505.49	Картометрический	1.00	-
184	381886.26	1359492.48	Картометрический	1.00	-
185	381878.16	1359477.96	Картометрический	1.00	-
186	381858.21	1359482.07	Картометрический	1.00	-
187	381868.42	1359477.44	Картометрический	1.00	-
188	381882.92	1359475.31	Картометрический	1.00	-
189	381894.43	1359476.09	Картометрический	1.00	-
190	381910.43	1359478.80	Картометрический	1.00	-
191	381910.43	1359475.76	Картометрический	1.00	-
192	381922.71	1359477.68	Картометрический	1.00	-
193	381954.96	1359481.23	Картометрический	1.00	-
194	381965.90	1359482.69	Картометрический	1.00	-
195	381982.77	1359484.27	Картометрический	1.00	-
196	381986.26	1359485.07	Картометрический	1.00	-
197	382019.36	1359490.34	Картометрический	1.00	-
198	382040.69	1359494.55	Картометрический	1.00	-
199	382040.92	1359493.24	Картометрический	1.00	-
200	382067.40	1359499.20	Картометрический	1.00	-
201	382082.50	1359508.60	Картометрический	1.00	-
202	382089.30	1359512.80	Картометрический	1.00	-
203	382094.30	1359515.31	Картометрический	1.00	-
204	382103.71	1359522.96	Картометрический	1.00	-
205	382107.10	1359523.55	Картометрический	1.00	-
206	382107.56	1359521.67	Картометрический	1.00	-
207	382119.01	1359524.12	Картометрический	1.00	-
208	382144.11	1359529.42	Картометрический	1.00	-
209	382143.41	1359531.82	Картометрический	1.00	-
210	382148.43	1359530.62	Картометрический	1.00	-
211	382155.51	1359530.97	Картометрический	1.00	-
212	382155.56	1359530.35	Картометрический	1.00	-
213	382155.75	1359527.03	Картометрический	1.00	-
214	382182.80	1359528.62	Картометрический	1.00	-
215	382200.80	1359530.91	Картометрический	1.00	-
216	382205.61	1359530.47	Картометрический	1.00	-
217	382217.59	1359529.08	Картометрический	1.00	-
218	382232.96	1359527.42	Картометрический	1.00	-
219	382233.34	1359529.87	Картометрический	1.00	-
220	382268.32	1359523.30	Картометрический	1.00	-
221	382294.40	1359524.19	Картометрический	1.00	-
222	382314.67	1359525.52	Картометрический	1.00	-
223	382336.74	1359528.76	Картометрический	1.00	-
224	382376.13	1359527.60	Картометрический	1.00	-

1	2	3	4	5	6
225	382405.41	1359523.67	Картометрический	1.00	-
226	382422.94	1359526.37	Картометрический	1.00	-
227	382440.41	1359532.33	Картометрический	1.00	-
228	382449.56	1359537.34	Картометрический	1.00	-
229	382467.94	1359548.52	Картометрический	1.00	-
230	382478.47	1359552.92	Картометрический	1.00	-
231	382487.65	1359554.62	Картометрический	1.00	-
232	382529.73	1359562.36	Картометрический	1.00	-
233	382567.41	1359572.26	Картометрический	1.00	-
234	382591.72	1359580.40	Картометрический	1.00	-
235	382593.98	1359581.41	Картометрический	1.00	-
236	382593.59	1359583.52	Картометрический	1.00	-
237	382588.67	1359582.63	Картометрический	1.00	-
238	382583.35	1359611.97	Картометрический	1.00	-
239	382595.65	1359614.20	Картометрический	1.00	-
240	382600.99	1359584.87	Картометрический	1.00	-
241	382597.53	1359584.24	Картометрический	1.00	-
242	382597.75	1359583.05	Картометрический	1.00	-
243	382618.70	1359592.18	Картометрический	1.00	-
244	382643.95	1359600.76	Картометрический	1.00	-
245	382668.61	1359605.75	Картометрический	1.00	-
153	382673.97	1359609.59	Картометрический	1.00	-

3. Сведения о характерных точках части (частей) границы объекта

Обозначение характерных точек части границы	Координаты, м		Метод определения координат характерной точки	Средняя квадратическая погрешность положения характерной точки (Mt), м	Описание обозначения точки на местности (при наличии)
	X	Y			
1	2	3	4	5	6
Часть №					
-	-	-	-	-	-

Раздел 3

Сведения о местоположении измененных (уточненных) границ объекта							
1. Система координат: -							
2. Сведения о характерных точках границ объекта							
Обозначение характерных точек границ	Существующие координаты, м		Измененные (уточненные) координаты, м		Метод определения координат характерной точки	Средняя квадратическая погрешность положения характерной точки (Mt), м	Описание обозначения точки на местности (при наличии)
	X	Y	X	Y			
1	2	3	4	5	6	7	8
-	-	-	-	-	-	-	-
3.Сведения о характерных точках части (частей) границы объекта							
Часть №							
-	-	-	-	-	-	-	-



ОПИСАНИЕ МЕСТОПОЛОЖЕНИЯ ГРАНИЦ

Общественно-деловая зона – ОД

(наименование объекта, местоположение границ которого описано
(далее - объект)

Раздел 1

Сведения об объекте		
№ п/п	Характеристики объекта	Описание характеристик
1	2	3
1	Местоположение объекта	Воронежская область, Подгоренский муниципальный район, Белогорьевское сельское поселение, хутор Кирпичи
2	Площадь объекта \pm величина погрешности определения площади ($P \pm \text{Дельта } P$)	227918 \pm 8355 м ²
3	Иные характеристики объекта	-

Раздел 2

Сведения о местоположении границ объекта					
1. Система координат: МСК - 36, зона 1					
2. Сведения о характерных точках границ объекта					
Обозначение характерных точек границ	Координаты, м		Метод определения координат характерной точки	Средняя квадратическая погрешность положения характерной точки (Mt), м	Описание обозначения точки на местности (при наличии)
	X	Y			
1	2	3	4	5	6
1	382405.99	1359853.81	Картометрический	1.00	-
2	382410.76	1359863.02	Картометрический	1.00	-
3	382340.76	1359912.52	Картометрический	1.00	-
4	382219.99	1359995.78	Картометрический	1.00	-
5	382170.58	1360006.76	Картометрический	1.00	-
6	382146.79	1360016.83	Картометрический	1.00	-
7	382130.32	1360041.53	Картометрический	1.00	-
8	382037.91	1360063.49	Картометрический	1.00	-
9	381981.18	1360110.15	Картометрический	5.00	-
10	381924.45	1360119.30	Картометрический	5.00	-
11	381897.91	1360145.84	Картометрический	5.00	-
12	381890.59	1360183.35	Картометрический	5.00	-
13	381884.19	1360193.42	Картометрический	5.00	-
14	381843.93	1360194.33	Картометрический	5.00	-
15	381916.79	1360311.78	Картометрический	5.00	-
16	381857.95	1360358.85	Картометрический	5.00	-
17	381823.96	1360391.54	Картометрический	5.00	-
18	381805.65	1360408.53	Картометрический	5.00	-
19	381776.89	1360437.30	Картометрический	5.00	-
20	381755.97	1360466.06	Картометрический	5.00	-
21	381732.43	1360489.60	Картометрический	5.00	-
22	381698.44	1360539.29	Картометрический	5.00	-
23	381679.00	1360572.88	Картометрический	5.00	-
24	381332.13	1360939.20	Картометрический	5.00	-
25	381273.71	1360663.64	Картометрический	5.00	-
26	381351.76	1360437.58	Картометрический	5.00	-
27	381608.44	1360253.01	Картометрический	5.00	-
28	381601.44	1360236.48	Картометрический	5.00	-
29	381732.97	1360144.18	Картометрический	5.00	-
30	381745.70	1360148.83	Картометрический	5.00	-
31	381785.46	1360213.66	Картометрический	5.00	-
32	381926.02	1360113.07	Картометрический	5.00	-
33	382173.61	1359991.86	Картометрический	1.00	-
34	382280.96	1359926.22	Картометрический	1.00	-
1	382405.99	1359853.81	Картометрический	1.00	-




3. Сведения о характерных точках части (частей) границы объекта					
Обозначение характерных точек части границы	Координаты, м		Метод определения координат характерной точки	Средняя квадратическая погрешность положения характерной точки (Mt), м	Описание обозначения точки на местности (при наличии)
	X	Y			
1	2	3	4	5	6
Часть №					
-	-	-	-	-	-

Раздел 3

Сведения о местоположении измененных (уточненных) границ объекта							
1. Система координат: -							
2. Сведения о характерных точках границ объекта							
Обозначение характерных точек границ	Существующие координаты, м		Измененные (уточненные) координаты, м		Метод определения координат характерной точки	Средняя квадратическая погрешность положения характерной точки (Mt), м	Описание обозначения точки на местности (при наличии)
	X	Y	X	Y			
1	2	3	4	5	6	7	8
-	-	-	-	-	-	-	-
3.Сведения о характерных точках части (частей) границы объекта							
Часть №							
-	-	-	-	-	-	-	-



Используемые условные знаки и обозначения:

	границы территориальной зоны
	границы муниципального образования
	характерная точка границ территориальной зоны

Масштаб 1:5000

Руководитель БУВО «Нормативно-проектный центр»

Подпись _____ Ю.В.Шалыгина Дата « ____ » _____ 2019г.

Место для оттиска печати (при наличии) лица, составившего описание местоположения границ объекта

ОПИСАНИЕ МЕСТОПОЛОЖЕНИЯ ГРАНИЦ

Зона улиц, дорог, инженерной и транспортной инфраструктуры – ИТ1

(наименование объекта, местоположение границ которого описано
(далее - объект)

Раздел 1

Сведения об объекте		
№ п/п	Характеристики объекта	Описание характеристик
1	2	3
1	Местоположение объекта	Воронежская область, Подгоренский муниципальный район, Белогорьевское сельское поселение, хутор Кирпичи
2	Площадь объекта \pm величина погрешности определения площади ($P \pm \Delta P$)	21513 \pm 513 м ²
3	Иные характеристики объекта	-

Раздел 2

Сведения о местоположении границ объекта					
1. Система координат: МСК - 36, зона 1					
2. Сведения о характерных точках границ объекта					
Обозначение характерных точек границ	Координаты, м		Метод определения координат характерной точки	Средняя квадратическая погрешность положения характерной точки (Mt), м	Описание обозначения точки на местности (при наличии)
	X	Y			
1	2	3	4	5	6
1	382721.76	1359590.62	Картометрический	1.00	-
2	382718.73	1359603.86	Картометрический	1.00	-
3	382692.44	1359613.20	Картометрический	1.00	-
4	382682.34	1359620.01	Картометрический	1.00	-
5	382671.70	1359627.19	Картометрический	1.00	-
6	382671.85	1359624.16	Картометрический	1.00	-
7	382675.77	1359618.71	Картометрический	1.00	-
8	382673.97	1359609.59	Картометрический	1.00	-
9	382668.61	1359605.75	Картометрический	1.00	-
10	382643.95	1359600.76	Картометрический	1.00	-
11	382618.70	1359592.18	Картометрический	1.00	-
12	382597.75	1359583.05	Картометрический	1.00	-
13	382597.53	1359584.24	Картометрический	1.00	-
14	382600.99	1359584.87	Картометрический	1.00	-
15	382595.65	1359614.20	Картометрический	1.00	-
16	382583.35	1359611.97	Картометрический	1.00	-
17	382588.67	1359582.63	Картометрический	1.00	-
18	382593.59	1359583.52	Картометрический	1.00	-
19	382593.98	1359581.41	Картометрический	1.00	-
20	382591.72	1359580.40	Картометрический	1.00	-
21	382567.41	1359572.26	Картометрический	1.00	-
22	382529.73	1359562.36	Картометрический	1.00	-
23	382487.65	1359554.62	Картометрический	1.00	-
24	382478.47	1359552.92	Картометрический	1.00	-
25	382467.94	1359548.52	Картометрический	1.00	-
26	382449.56	1359537.34	Картометрический	1.00	-
27	382440.41	1359532.33	Картометрический	1.00	-
28	382422.94	1359526.37	Картометрический	1.00	-
29	382405.41	1359523.67	Картометрический	1.00	-
30	382376.13	1359527.60	Картометрический	1.00	-
31	382336.74	1359528.76	Картометрический	1.00	-
32	382314.67	1359525.52	Картометрический	1.00	-
33	382294.40	1359524.19	Картометрический	1.00	-
34	382268.32	1359523.30	Картометрический	1.00	-

1	2	3	4	5	6
35	382233.34	1359529.87	Картометрический	1.00	-
36	382232.96	1359527.42	Картометрический	1.00	-
37	382217.59	1359529.08	Картометрический	1.00	-
38	382205.61	1359530.47	Картометрический	1.00	-
39	382200.80	1359530.91	Картометрический	1.00	-
40	382182.80	1359528.62	Картометрический	1.00	-
41	382155.75	1359527.03	Картометрический	1.00	-
42	382155.56	1359530.35	Картометрический	1.00	-
43	382155.51	1359530.97	Картометрический	1.00	-
44	382148.43	1359530.62	Картометрический	1.00	-
45	382143.41	1359531.82	Картометрический	1.00	-
46	382144.11	1359529.42	Картометрический	1.00	-
47	382119.01	1359524.12	Картометрический	1.00	-
48	382107.56	1359521.67	Картометрический	1.00	-
49	382107.10	1359523.55	Картометрический	1.00	-
50	382103.71	1359522.96	Картометрический	1.00	-
51	382094.30	1359515.31	Картометрический	1.00	-
52	382089.30	1359512.80	Картометрический	1.00	-
53	382082.50	1359508.60	Картометрический	1.00	-
54	382067.40	1359499.20	Картометрический	1.00	-
55	382040.92	1359493.24	Картометрический	1.00	-
56	382040.69	1359494.55	Картометрический	1.00	-
57	382019.36	1359490.34	Картометрический	1.00	-
58	381986.26	1359485.07	Картометрический	1.00	-
59	381982.77	1359484.27	Картометрический	1.00	-
60	381965.90	1359482.69	Картометрический	1.00	-
61	381954.96	1359481.23	Картометрический	1.00	-
62	381922.71	1359477.68	Картометрический	1.00	-
63	381910.43	1359475.76	Картометрический	1.00	-
64	381910.43	1359478.80	Картометрический	1.00	-
65	381894.43	1359476.09	Картометрический	1.00	-
66	381882.92	1359475.31	Картометрический	1.00	-
67	381868.42	1359477.44	Картометрический	1.00	-
68	381858.21	1359482.07	Картометрический	1.00	-
69	381770.78	1359500.10	Картометрический	1.00	-
70	381729.27	1359512.55	Картометрический	1.00	-
71	381683.61	1359522.79	Картометрический	1.00	-
72	381639.34	1359528.23	Картометрический	1.00	-
73	381601.05	1359532.93	Картометрический	1.00	-
74	381598.09	1359533.30	Картометрический	1.00	-
75	381587.46	1359530.86	Картометрический	1.00	-
76	381585.93	1359530.40	Картометрический	1.00	-
77	381600.48	1359527.36	Картометрический	1.00	-
78	381612.60	1359524.14	Картометрический	1.00	-
79	381650.05	1359516.70	Картометрический	1.00	-
80	381653.28	1359516.08	Картометрический	1.00	-
81	381681.75	1359510.22	Картометрический	1.00	-
82	381694.92	1359506.55	Картометрический	1.00	-

1	2	3	4	5	6
83	381694.38	1359503.87	Картометрический	1.00	-
84	381746.01	1359487.87	Картометрический	1.00	-
85	381765.74	1359484.03	Картометрический	1.00	-
86	381777.13	1359480.73	Картометрический	1.00	-
87	381778.25	1359479.73	Картометрический	1.00	-
88	381814.85	1359447.04	Картометрический	1.00	-
89	381823.24	1359448.29	Картометрический	1.00	-
90	381823.42	1359448.37	Картометрический	1.00	-
91	381842.87	1359451.32	Картометрический	1.00	-
92	381845.36	1359451.57	Картометрический	1.00	-
93	381875.04	1359455.97	Картометрический	1.00	-
94	381900.71	1359456.82	Картометрический	1.00	-
95	381945.15	1359463.29	Картометрический	1.00	-
96	381950.11	1359464.46	Картометрический	1.00	-
97	381949.87	1359465.74	Картометрический	1.00	-
98	381949.32	1359468.46	Картометрический	1.00	-
99	381967.25	1359471.01	Картометрический	1.00	-
100	381968.44	1359465.20	Картометрический	1.00	-
101	381973.85	1359465.92	Картометрический	1.00	-
102	381974.34	1359464.63	Картометрический	1.00	-
103	382021.77	1359468.24	Картометрический	1.00	-
104	382041.76	1359474.10	Картометрический	1.00	-
105	382044.35	1359474.30	Картометрический	1.00	-
106	382054.68	1359475.81	Картометрический	1.00	-
107	382066.54	1359478.78	Картометрический	1.00	-
108	382076.68	1359484.89	Картометрический	1.00	-
109	382074.53	1359489.44	Картометрический	1.00	-
110	382098.84	1359502.00	Картометрический	1.00	-
111	382112.61	1359506.93	Картометрический	1.00	-
112	382115.62	1359507.20	Картометрический	1.00	-
113	382116.98	1359507.75	Картометрический	1.00	-
114	382121.77	1359508.98	Картометрический	1.00	-
115	382126.37	1359510.10	Картометрический	1.00	-
116	382137.66	1359510.94	Картометрический	1.00	-
117	382154.23	1359511.92	Картометрический	1.00	-
118	382165.77	1359514.54	Картометрический	1.00	-
119	382165.77	1359514.56	Картометрический	1.00	-
120	382170.45	1359515.64	Картометрический	1.00	-
121	382197.91	1359519.62	Картометрический	1.00	-
122	382231.05	1359520.79	Картометрический	1.00	-
123	382232.79	1359508.15	Картометрический	1.00	-
124	382254.26	1359505.38	Картометрический	1.00	-
125	382274.57	1359502.66	Картометрический	1.00	-
126	382283.54	1359505.54	Картометрический	1.00	-
127	382296.21	1359506.86	Картометрический	1.00	-
128	382308.29	1359508.31	Картометрический	1.00	-
129	382308.36	1359509.64	Картометрический	1.00	-
130	382323.39	1359511.71	Картометрический	1.00	-

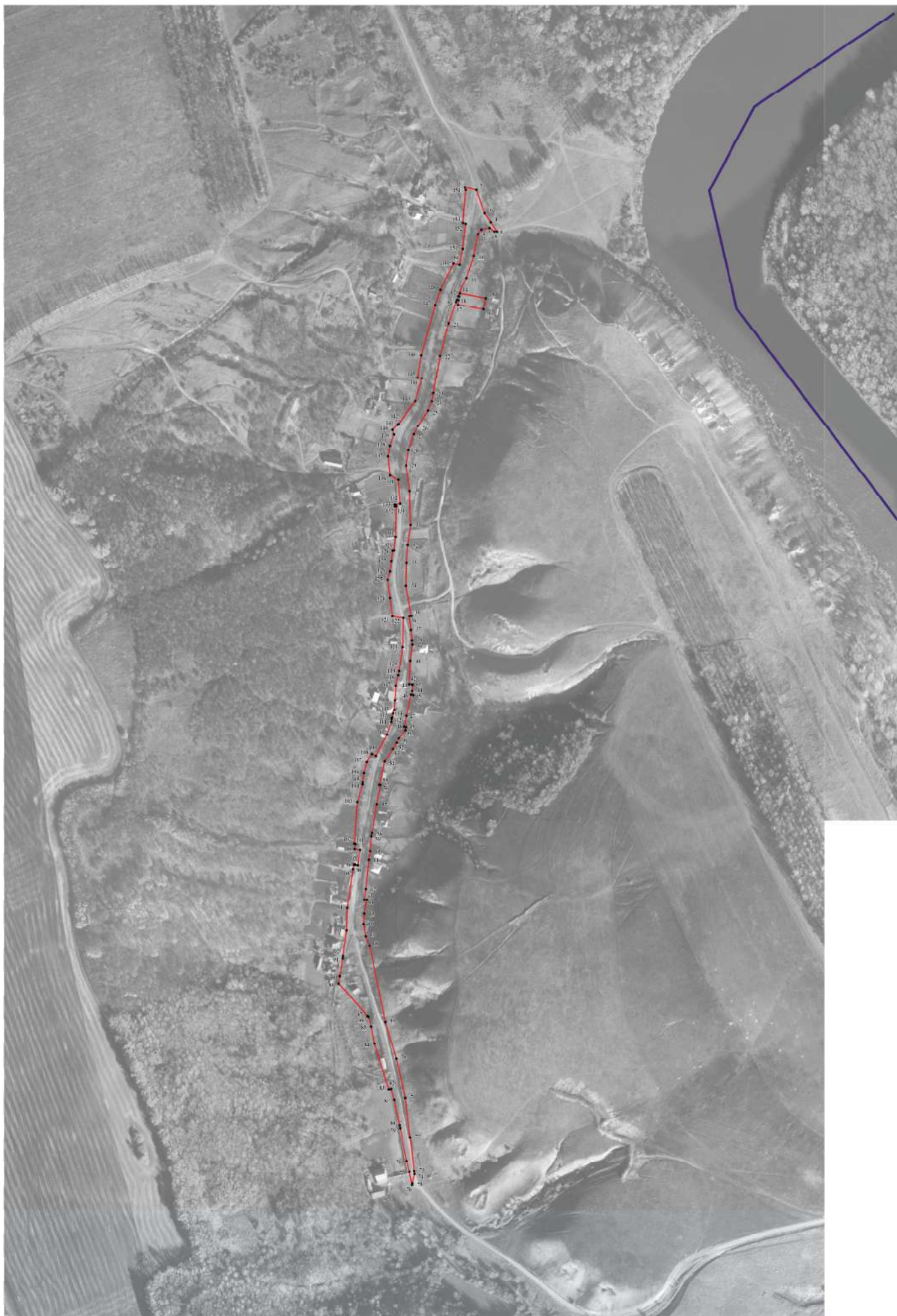
1	2	3	4	5	6
131	382358.72	1359512.32	Картометрический	1.00	-
132	382358.47	1359510.89	Картометрический	1.00	-
133	382360.43	1359510.83	Картометрический	1.00	-
134	382361.55	1359516.55	Картометрический	1.00	-
135	382388.63	1359514.66	Картометрический	1.00	-
136	382393.35	1359505.63	Картометрический	1.00	-
137	382415.80	1359503.04	Картометрический	1.00	-
138	382427.72	1359505.48	Картометрический	1.00	-
139	382440.18	1359509.86	Картометрический	1.00	-
140	382445.27	1359508.29	Картометрический	1.00	-
141	382450.82	1359513.60	Картометрический	1.00	-
142	382452.20	1359514.99	Картометрический	1.00	-
143	382478.61	1359533.83	Картометрический	1.00	-
144	382504.29	1359541.79	Картометрический	1.00	-
145	382504.99	1359536.91	Картометрический	1.00	-
146	382530.16	1359540.73	Картометрический	1.00	-
147	382588.37	1359556.96	Картометрический	1.00	-
148	382604.59	1359562.72	Картометрический	1.00	-
149	382635.31	1359577.66	Картометрический	1.00	-
150	382634.09	1359584.49	Картометрический	1.00	-
151	382651.71	1359588.17	Картометрический	1.00	-
152	382680.60	1359591.48	Картометрический	1.00	-
153	382681.39	1359588.27	Картометрический	1.00	-
154	382718.74	1359591.52	Картометрический	1.00	-
1	382721.76	1359590.62	Картометрический	1.00	-

3. Сведения о характерных точках части (частей) границы объекта

Обозначение характерных точек части границы	Координаты, м		Метод определения координат характерной точки	Средняя квадратическая погрешность положения характерной точки (M _t), м	Описание обозначения точки на местности (при наличии)
	X	Y			
1	2	3	4	5	6
Часть №					
-	-	-	-	-	-

Раздел 3

Сведения о местоположении измененных (уточненных) границ объекта							
1. Система координат: -							
2. Сведения о характерных точках границ объекта							
Обозначение характерных точек границ	Существующие координаты, м		Измененные (уточненные) координаты, м		Метод определения координат характерной точки	Средняя квадратическая погрешность положения характерной точки (Mt), м	Описание обозначения точки на местности (при наличии)
	X	Y	X	Y			
1	2	3	4	5	6	7	8
-	-	-	-	-	-	-	-
3.Сведения о характерных точках части (частей) границы объекта							
Часть №							
-	-	-	-	-	-	-	-



Используемые условные знаки и обозначения:

—	границы территориальной зоны
—	границы муниципального образования
• 1	характерная точка границ территориальной зоны

Масштаб 1:2000

Руководитель БУВО «Нормативно-проектный центр»
Подпись _____ Ю.В. Шалыгина Дата « ____ » _____ 2019 г.
Место для оттиска печати (при наличии) знака, составившего описание местоположения границ объекта

ОПИСАНИЕ МЕСТОПОЛОЖЕНИЯ ГРАНИЦ

Зона ритуальных объектов – СН1

(наименование объекта, местоположение границ которого описано
(далее - объект)

Раздел 1

Сведения об объекте		
№ п/п	Характеристики объекта	Описание характеристик
1	2	3
1	Местоположение объекта	Воронежская область, Подгоренский муниципальный район, Белогорьевское сельское поселение, хутор Кирпичи
2	Площадь объекта \pm величина погрешности определения площади ($P \pm \Delta P$)	3089 \pm 195 м ²
3	Иные характеристики объекта	-

Раздел 2

Сведения о местоположении границ объекта					
1. Система координат: МСК - 36, зона 1					
2. Сведения о характерных точках границ объекта					
Обозначение характерных точек границ	Координаты, м		Метод определения координат характерной точки	Средняя квадратическая погрешность положения характерной точки (Mt), м	Описание обозначения точки на местности (при наличии)
	X	Y			
1	2	3	4	5	6
1	382601.64	1359430.74	Картометрический	1.00	-
2	382585.95	1359466.47	Картометрический	1.00	-
3	382535.54	1359478.13	Картометрический	1.00	-
4	382530.30	1359457.28	Картометрический	1.00	-
5	382545.45	1359410.52	Картометрический	1.00	-
1	382601.64	1359430.74	Картометрический	1.00	-
3. Сведения о характерных точках части (частей) границы объекта					
Обозначение характерных точек части границы	Координаты, м		Метод определения координат характерной точки	Средняя квадратическая погрешность положения характерной точки (Mt), м	Описание обозначения точки на местности (при наличии)
	X	Y			
1	2	3	4	5	6
Часть №					
-	-	-	-	-	-

Раздел 3

Сведения о местоположении измененных (уточненных) границ объекта							
1. Система координат: -							
2. Сведения о характерных точках границ объекта							
Обозначение характерных точек границ	Существующие координаты, м		Измененные (уточненные) координаты, м		Метод определения координат характерной точки	Средняя квадратическая погрешность положения характерной точки (Mt), м	Описание обозначения точки на местности (при наличии)
	X	Y	X	Y			
1	2	3	4	5	6	7	8
-	-	-	-	-	-	-	-
3.Сведения о характерных точках части (частей) границы объекта							
Часть №							
-	-	-	-	-	-	-	-

План границ объекта



Масштаб 1:1000

Используемые условные знаки и обозначения:



границы территориальной зоны



характерная точка границ территориальной зоны

Руководитель БУВО «Нормативно-проектный центр»

Подпись _____ Ю.В.Шалыгина Дата « ____ » _____ 2019г.

Место для оттиска печати (при наличии) лица, составившего описание местоположения границ объекта

ГРАФИЧЕСКОЕ ОПИСАНИЕ МЕСТОПОЛОЖЕНИЯ ГРАНИЦ
ТЕРРИТОРИАЛЬНЫХ ЗОН, ПЕРЕЧЕНЬ КООРДИНАТ ХАРАКТЕРНЫХ
ТОЧЕК ГРАНИЦ ТЕРРИТОРИАЛЬНЫХ ЗОН ХУТОРА МОРОЗОВКА

ОПИСАНИЕ МЕСТОПОЛОЖЕНИЯ ГРАНИЦ

Зона застройки индивидуальными жилыми домами – Ж1

(наименование объекта, местоположение границ которого описано
(далее - объект)

Раздел 1

Сведения об объекте		
№ п/п	Характеристики объекта	Описание характеристик
1	2	3
1	Местоположение объекта	Воронежская область, Подгоренский муниципальный район, Белогорьевское сельское поселение, хутор Морозовка
2	Площадь объекта \pm величина погрешности определения площади ($P \pm \Delta P$)	514669 \pm 2511 м ²
3	Иные характеристики объекта	-

Раздел 2

Сведения о местоположении границ объекта					
1. Система координат: МСК - 36, зона 1					
2. Сведения о характерных точках границ объекта					
Обозначение характерных точек границ	Координаты, м		Метод определения координат характерной точки	Средняя квадратическая погрешность положения характерной точки (Mt), м	Описание обозначения точки на местности (при наличии)
	X	Y			
1	2	3	4	5	6
1	381604.97	1349700.74	Картометрический	1.00	-
2	381583.54	1349855.38	Картометрический	1.00	-
3	381574.49	1350007.72	Картометрический	1.00	-
4	381514.41	1349975.07	Картометрический	1.00	-
5	381474.09	1350026.54	Картометрический	1.00	-
6	381525.97	1350110.62	Картометрический	1.00	-
7	381511.87	1350200.72	Картометрический	1.00	-
8	381491.16	1350218.08	Картометрический	1.00	-
9	381358.64	1350132.72	Картометрический	1.00	-
10	381320.79	1350176.72	Картометрический	1.00	-
11	381406.43	1350278.30	Картометрический	1.00	-
12	381417.47	1350321.28	Картометрический	1.00	-
13	381416.26	1350375.83	Картометрический	1.00	-
14	381387.50	1350424.66	Картометрический	1.00	-
15	381384.17	1350434.52	Картометрический	1.00	-
16	381325.53	1350476.01	Картометрический	1.00	-
17	381313.19	1350450.22	Картометрический	1.00	-
18	381287.78	1350460.86	Картометрический	1.00	-
19	381266.06	1350425.46	Картометрический	1.00	-
20	381225.34	1350437.73	Картометрический	1.00	-
21	381182.93	1350361.34	Картометрический	1.00	-
22	381148.96	1350374.04	Картометрический	1.00	-
23	381153.58	1350473.82	Картометрический	1.00	-
24	381136.00	1350488.06	Картометрический	1.00	-
25	381131.92	1350533.90	Картометрический	1.00	-
26	381106.27	1350517.48	Картометрический	1.00	-
27	381049.76	1350437.32	Картометрический	1.00	-
28	381036.52	1350449.44	Картометрический	1.00	-
29	380967.06	1350513.58	Картометрический	1.00	-
30	380930.57	1350423.68	Картометрический	1.00	-
31	380950.53	1350410.56	Картометрический	1.00	-
32	380967.40	1350371.24	Картометрический	1.00	-
33	380958.66	1350357.02	Картометрический	1.00	-
34	380940.05	1350354.02	Картометрический	1.00	-
35	380932.15	1350339.78	Картометрический	1.00	-

1	2	3	4	5	6
36	380891.89	1350349.94	Картометрический	1.00	-
37	380861.47	1350267.52	Картометрический	1.00	-
38	380628.25	1350269.84	Картометрический	1.00	-
39	380627.23	1350133.04	Картометрический	1.00	-
40	380632.03	1350060.08	Картометрический	1.00	-
41	380632.25	1350051.74	Картометрический	1.00	-
42	380663.17	1349975.47	Картометрический	1.00	-
43	380714.80	1349872.41	Картометрический	1.00	-
44	380731.67	1349852.63	Картометрический	1.00	-
45	380776.43	1349788.15	Картометрический	1.00	-
46	380842.13	1349716.59	Картометрический	1.00	-
47	380861.20	1349717.16	Картометрический	1.00	-
48	380906.33	1349720.40	Картометрический	1.00	-
49	380948.53	1349727.23	Картометрический	1.00	-
50	380981.98	1349734.95	Картометрический	1.00	-
51	380998.59	1349741.88	Картометрический	1.00	-
52	381009.96	1349750.25	Картометрический	1.00	-
53	381015.14	1349756.67	Картометрический	1.00	-
54	381023.87	1349765.07	Картометрический	1.00	-
55	381047.91	1349771.60	Картометрический	1.00	-
56	381051.33	1349759.28	Картометрический	1.00	-
57	381035.06	1349754.65	Картометрический	1.00	-
58	381042.00	1349728.91	Картометрический	1.00	-
59	381076.21	1349740.20	Картометрический	1.00	-
60	381094.92	1349775.45	Картометрический	1.00	-
61	381189.87	1349849.85	Картометрический	1.00	-
62	381194.96	1349899.38	Картометрический	1.00	-
63	381254.33	1349944.85	Картометрический	1.00	-
64	381312.07	1349829.90	Картометрический	1.00	-
65	381375.85	1349701.28	Картометрический	1.00	-
66	381403.87	1349682.76	Картометрический	1.00	-
67	381433.29	1349678.78	Картометрический	1.00	-
68	381465.70	1349695.89	Картометрический	1.00	-
69	381466.50	1349733.15	Картометрический	1.00	-
70	381455.56	1349774.04	Картометрический	1.00	-
71	381461.51	1349775.54	Картометрический	1.00	-
72	381538.73	1349706.71	Картометрический	1.00	-
73	381575.65	1349702.91	Картометрический	1.00	-
74	381598.45	1349696.94	Картометрический	1.00	-
1	381604.97	1349700.74	Картометрический	1.00	-

3. Сведения о характерных точках части (частей) границы объекта					
Обозначение характерных точек части границы	Координаты, м		Метод определения координат характерной точки	Средняя квадратическая погрешность положения характерной точки (Mt), м	Описание обозначения точки на местности (при наличии)
	X	Y			
1	2	3	4	5	6
Часть №					
-	-	-	-	-	-

Раздел 3

Сведения о местоположении измененных (уточненных) границ объекта							
1. Система координат: -							
2. Сведения о характерных точках границ объекта							
Обозначение характерных точек границ	Существующие координаты, м		Измененные (уточненные) координаты, м		Метод определения координат характерной точки	Средняя квадратическая погрешность положения характерной точки (Mt), м	Описание обозначения точки на местности (при наличии)
	X	Y	X	Y			
1	2	3	4	5	6	7	8
-	-	-	-	-	-	-	-
3.Сведения о характерных точках части (частей) границы объекта							
Часть №							
-	-	-	-	-	-	-	-


План границ объекта



Используемые условные знаки и обозначения:



границы территориальной зоны



характерная точка границ территориальной зоны

Масштаб 1:5000

Руководитель БУВО «Нормативно-проектный центр»

Подпись _____ Ю.В.Шалыгина Дата « ____ » _____ 2019г.

Место для оттиска печати (при наличии) лица, составившего описание местоположения границ объекта

ОПИСАНИЕ МЕСТОПОЛОЖЕНИЯ ГРАНИЦ

Зона ритуальных объектов – СН1

(наименование объекта, местоположение границ которого описано
(далее - объект)

Раздел 1

Сведения об объекте		
№ п/п	Характеристики объекта	Описание характеристик
1	2	3
1	Местоположение объекта	Воронежская область, Подгоренский муниципальный район, Белогорьевское сельское поселение, хутор Морозовка
2	Площадь объекта \pm величина погрешности определения площади ($P \pm \Delta P$)	6913 \pm 291 м ²
3	Иные характеристики объекта	-

Раздел 2

Сведения о местоположении границ объекта					
1. Система координат: МСК - 36, зона 1					
2. Сведения о характерных точках границ объекта					
Обозначение характерных точек границ	Координаты, м		Метод определения координат характерной точки	Средняя квадратическая погрешность положения характерной точки (Mt), м	Описание обозначения точки на местности (при наличии)
	X	Y			
1	2	3	4	5	6
1	381574.49	1350007.72	Картометрический	1.00	-
2	381525.97	1350110.62	Картометрический	1.00	-
3	381474.09	1350026.54	Картометрический	1.00	-
4	381514.41	1349975.07	Картометрический	1.00	-
1	381574.49	1350007.72	Картометрический	1.00	-
3. Сведения о характерных точках части (частей) границы объекта					
Обозначение характерных точек части границы	Координаты, м		Метод определения координат характерной точки	Средняя квадратическая погрешность положения характерной точки (Mt), м	Описание обозначения точки на местности (при наличии)
	X	Y			
1	2	3	4	5	6
Часть №					
-	-	-	-	-	-

Раздел 3

Сведения о местоположении измененных (уточненных) границ объекта							
1. Система координат: -							
2. Сведения о характерных точках границ объекта							
Обозначение характерных точек границ	Существующие координаты, м		Измененные (уточненные) координаты, м		Метод определения координат характерной точки	Средняя квадратическая погрешность положения характерной точки (Mt), м	Описание обозначения точки на местности (при наличии)
	X	Y	X	Y			
1	2	3	4	5	6	7	8
-	-	-	-	-	-	-	-
3.Сведения о характерных точках части (частей) границы объекта							
Часть №							
-	-	-	-	-	-	-	-

Раздел 4

План границ объекта



Используемые условные знаки и обозначения:



границы территориальной зоны



характерная точка границ территориальной зоны

Масштаб 1:1000

ГРАФИЧЕСКОЕ ОПИСАНИЕ МЕСТОПОЛОЖЕНИЯ ГРАНИЦ
ТЕРРИТОРИАЛЬНЫХ ЗОН, ПЕРЕЧЕНЬ КООРДИНАТ ХАРАКТЕРНЫХ
ТОЧЕК ГРАНИЦ ТЕРРИТОРИАЛЬНЫХ ЗОН, РАСПОЛОЖЕННЫХ ЗА
ГРАНИЦАМИ НАСЕЛЕННЫХ ПУНКТОВ НА ТЕРРИТОРИИ
БЕЛОГОРЬЕВСКОГО СЕЛЬСКОГО ПОСЕЛЕНИЯ

ОПИСАНИЕ МЕСТОПОЛОЖЕНИЯ ГРАНИЦ

Производственная зона – П1

(наименование объекта, местоположение границ которого описано
(далее - объект)

Раздел 1

Сведения об объекте		
№ п/п	Характеристики объекта	Описание характеристик
1	2	3
1	Местоположение объекта	Воронежская область, Подгоренский муниципальный район, Белогорьевское сельское поселение
2	Площадь объекта ± величина погрешности определения площади ($P \pm \Delta P$)	10000+/-350 м²
3	Иные характеристики объекта	-

Раздел 2

Сведения о местоположении границ объекта					
1. Система координат: МСК - 36, зона 1					
2. Сведения о характерных точках границ объекта					
Обозначение характерных точек границ	Координаты, м		Метод определения координат характерной точки	Средняя квадратическая погрешность положения характерной точки (Mt), м	Описание обозначения точки на местности (при наличии)
	X	Y			
1	2	3	4	5	6
1	385439.91	1356794.44	Картометрический	1.00	-
2	385400.21	1356886.23	Картометрический	1.00	-
3	385308.86	1356845.55	Картометрический	1.00	-
4	385348.55	1356753.76	Картометрический	1.00	-
1	385439.91	1356794.44	Картометрический	1.00	-
3. Сведения о характерных точках части (частей) границы объекта					
Обозначение характерных точек части границы	Координаты, м		Метод определения координат характерной точки	Средняя квадратическая погрешность положения характерной точки (Mt), м	Описание обозначения точки на местности (при наличии)
	X	Y			
1	2	3	4	5	6
Часть №					
-	-	-	-	-	-

Раздел 3

Сведения о местоположении измененных (уточненных) границ объекта							
1. Система координат: -							
2. Сведения о характерных точках границ объекта							
Обозначение характерных точек границ	Существующие координаты, м		Измененные (уточненные) координаты, м		Метод определения координат характерной точки	Средняя квадратическая погрешность положения характерной точки (Mt), м	Описание обозначения точки на местности (при наличии)
	X	Y	X	Y			
1	2	3	4	5	6	7	8
-	-	-	-	-	-	-	-
3.Сведения о характерных точках части (частей) границы объекта							
Часть №							
-	-	-	-	-	-	-	-

План границ объекта

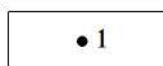


Масштаб 1:1000

Используемые условные знаки и обозначения:



границы территориальной зоны



характерная точка границ территориальной зоны

Руководитель БУВО «Нормативно-проектный центр»

Подпись _____ Ю.В.Шалыгина Дата « ____ » _____ 2019г.

Место для оттиска печати (при наличии) лица, составившего описание местоположения границ объекта

ОПИСАНИЕ МЕСТОПОЛОЖЕНИЯ ГРАНИЦ

Производственно-коммунальная зона – П2

(наименование объекта, местоположение границ которого описано
(далее - объект)

Раздел 1

Сведения об объекте		
№ п/п	Характеристики объекта	Описание характеристик
1	2	3
1	Местоположение объекта	Воронежская область, Подгоренский муниципальный район, Белогорьевское сельское поселение
2	Площадь объекта \pm величина погрешности определения площади ($P \pm \Delta P$)	205300 \pm 7929 м ²
3	Иные характеристики объекта	-

Раздел 2

Сведения о местоположении границ объекта					
1. Система координат: МСК - 36, зона 1					
2. Сведения о характерных точках границ объекта					
Обозначение характерных точек границ	Координаты, м		Метод определения координат характерной точки	Средняя квадратическая погрешность положения характерной точки (Mt), м	Описание обозначения точки на местности (при наличии)
	X	Y			
1	2	3	4	5	6
1	383457.94	1353166.28	Картометрический	5.00	-
2	383530.23	1353770.63	Картометрический	5.00	-
3	383520.09	1353782.07	Картометрический	5.00	-
4	383512.27	1353793.08	Картометрический	5.00	-
5	383450.30	1353767.04	Картометрический	5.00	-
6	383432.34	1353748.18	Картометрический	5.00	-
7	383373.53	1353727.98	Картометрический	5.00	-
8	383302.07	1353714.95	Картометрический	5.00	-
9	383231.20	1353713.61	Картометрический	5.00	-
10	383145.44	1353703.73	Картометрический	5.00	-
11	383102.78	1353702.38	Картометрический	5.00	-
12	383084.82	1353694.30	Картометрический	5.00	-
13	383085.27	1353628.75	Картометрический	5.00	-
14	383096.05	1353582.05	Картометрический	5.00	-
15	383113.56	1353529.97	Картометрический	5.00	-
16	383134.66	1353440.62	Картометрический	5.00	-
17	383136.91	1353397.52	Картометрический	5.00	-
18	383132.42	1353328.37	Картометрический	5.00	-
19	383131.97	1353278.98	Картометрический	5.00	-
20	383134.21	1353248.00	Картометрический	5.00	-
21	383146.34	1353210.73	Картометрический	5.00	-
22	383157.56	1353194.57	Картометрический	5.00	-
23	383196.62	1353186.94	Картометрический	5.00	-
24	383320.55	1353193.67	Картометрический	5.00	-
25	383326.83	1353177.06	Картометрический	5.00	-
26	383358.71	1353164.94	Картометрический	5.00	-
1	383457.94	1353166.28	Картометрический	5.00	-

3. Сведения о характерных точках части (частей) границы объекта					
Обозначение характерных точек части границы	Координаты, м		Метод определения координат характерной точки	Средняя квадратическая погрешность положения характерной точки (Mt), м	Описание обозначения точки на местности (при наличии)
	X	Y			
1	2	3	4	5	6
Часть №					
-	-	-	-	-	-

Раздел 3


Сведения о местоположении измененных (уточненных) границ объекта							
1. Система координат: -							
2. Сведения о характерных точках границ объекта							
Обозначение характерных точек границ	Существующие координаты, м		Измененные (уточненные) координаты, м		Метод определения координат характерной точки	Средняя квадратическая погрешность положения характерной точки (Mt), м	Описание обозначения точки на местности (при наличии)
	X	Y	X	Y			
1	2	3	4	5	6	7	8
-	-	-	-	-	-	-	-
3.Сведения о характерных точках части (частей) границы объекта							
Часть №							
-	-	-	-	-	-	-	-



Используемые условные знаки и обозначения:



границы территориальной зоны



характерная точка границ территориальной зоны

Руководитель БУВО «Нормативно-проектный центр»

Подпись _____ Ю. В. Шалыгина Дата « ____ » _____ 2019 г.

Место для оттиска печати (при наличии) лица, составившего описание местоположения границ объекта

Масштаб 1:2000

ОПИСАНИЕ МЕСТОПОЛОЖЕНИЯ ГРАНИЦ

Зона улиц, дорог, инженерной и транспортной инфраструктуры – ИТ1

(наименование объекта, местоположение границ которого описано
(далее - объект)

Раздел 1

Сведения об объекте		
№ п/п	Характеристики объекта	Описание характеристик
1	2	3
1	Местоположение объекта	Воронежская область, Подгоренский муниципальный район, Белогорьевское сельское поселение
2	Площадь объекта \pm величина погрешности определения площади ($P \pm \Delta P$)	777149 \pm 15427 м ²
3	Иные характеристики объекта	-

Раздел 2

Сведения о местоположении границ объекта					
1. Система координат: МСК - 36, зона 1					
2. Сведения о характерных точках границ объекта					
Обозначение характерных точек границ	Координаты, м		Метод определения координат характерной точки	Средняя квадратическая погрешность положения характерной точки (Mt), м	Описание обозначения точки на местности (при наличии)
	X	Y			
1	2	3	4	5	6
1	389765.61	1352167.26	Картометрический	1.00	-
2	389750.92	1352185.38	Картометрический	1.00	-
3	389724.29	1352216.87	Картометрический	1.00	-
4	389693.41	1352241.72	Картометрический	1.00	-
5	389661.14	1352252.75	Картометрический	1.00	-
6	389444.54	1352241.15	Картометрический	1.00	-
7	389408.24	1352249.12	Картометрический	1.00	-
8	389369.02	1352278.30	Картометрический	1.00	-
9	389345.69	1352298.67	Картометрический	1.00	-
10	389323.29	1352328.53	Картометрический	1.00	-
11	389282.51	1352393.76	Картометрический	1.00	-
12	389251.39	1352434.92	Картометрический	1.00	-
13	389203.96	1352482.75	Картометрический	1.00	-
14	389167.12	1352519.09	Картометрический	1.00	-
15	389095.38	1352587.69	Картометрический	1.00	-
16	389069.23	1352614.80	Картометрический	1.00	-
17	389065.82	1352617.86	Картометрический	1.00	-
18	389011.72	1352664.21	Картометрический	1.00	-
19	388852.58	1352807.81	Картометрический	5.00	-
20	388801.72	1352853.16	Картометрический	5.00	-
21	388725.39	1352920.22	Картометрический	5.00	-
22	388695.06	1352947.68	Картометрический	5.00	-
23	388642.15	1352994.36	Картометрический	5.00	-
24	388294.39	1353314.90	Картометрический	5.00	-
25	388036.06	1353559.60	Картометрический	5.00	-
26	388038.88	1353566.53	Картометрический	5.00	-
27	388031.08	1353573.43	Картометрический	5.00	-
28	388024.99	1353570.46	Картометрический	5.00	-
29	387780.51	1353776.74	Картометрический	5.00	-
30	387735.99	1353813.97	Картометрический	5.00	-
31	387631.37	1353915.37	Картометрический	5.00	-
32	387551.53	1353999.90	Картометрический	5.00	-
33	387502.34	1354052.57	Картометрический	5.00	-
34	387437.18	1354124.66	Картометрический	5.00	-

1	2	3	4	5	6
35	387405.24	1354163.24	Картометрический	5.00	-
36	387382.93	1354201.51	Картометрический	5.00	-
37	387341.60	1354292.56	Картометрический	5.00	-
38	387322.18	1354345.78	Картометрический	5.00	-
39	387302.71	1354406.06	Картометрический	5.00	-
40	387284.46	1354465.62	Картометрический	5.00	-
41	387277.02	1354485.19	Картометрический	5.00	-
42	387270.80	1354498.44	Картометрический	5.00	-
43	387268.64	1354504.55	Картометрический	5.00	-
44	387274.17	1354506.22	Картометрический	5.00	-
45	387272.57	1354518.13	Картометрический	5.00	-
46	387266.16	1354519.50	Картометрический	5.00	-
47	387258.22	1354526.20	Картометрический	5.00	-
48	387175.86	1354658.48	Картометрический	5.00	-
49	387147.03	1354705.04	Картометрический	5.00	-
50	387077.82	1354817.00	Картометрический	5.00	-
51	387033.18	1354889.72	Картометрический	5.00	-
52	386980.74	1354973.77	Картометрический	5.00	-
53	386927.81	1355054.23	Картометрический	5.00	-
54	386897.66	1355101.99	Картометрический	5.00	-
55	386863.18	1355156.79	Картометрический	5.00	-
56	386822.29	1355221.20	Картометрический	5.00	-
57	386769.63	1355305.14	Картометрический	5.00	-
58	386713.47	1355392.86	Картометрический	5.00	-
59	386710.64	1355397.21	Картометрический	5.00	-
60	386709.08	1355404.59	Картометрический	5.00	-
61	386712.72	1355411.03	Картометрический	5.00	-
62	386703.19	1355425.05	Картометрический	5.00	-
63	386696.75	1355424.77	Картометрический	5.00	-
64	386689.59	1355429.60	Картометрический	5.00	-
65	386665.37	1355466.87	Картометрический	5.00	-
66	386608.45	1355556.68	Картометрический	5.00	-
67	386544.13	1355655.70	Картометрический	5.00	-
68	386515.02	1355705.39	Картометрический	5.00	-
69	386462.55	1355787.31	Картометрический	5.00	-
70	386416.05	1355860.54	Картометрический	5.00	-
71	386376.70	1355921.83	Картометрический	5.00	-
72	386369.36	1355932.83	Картометрический	5.00	-
73	386362.47	1355953.30	Картометрический	5.00	-
74	386345.83	1355968.22	Картометрический	5.00	-
75	386325.83	1355998.16	Картометрический	5.00	-
76	386283.35	1356058.52	Картометрический	5.00	-
77	386259.34	1356095.23	Картометрический	5.00	-
78	386237.26	1356121.18	Картометрический	5.00	-
79	386220.42	1356136.89	Картометрический	5.00	-
80	386197.51	1356153.37	Картометрический	5.00	-
81	386156.38	1356174.63	Картометрический	5.00	-
82	386095.64	1356202.58	Картометрический	5.00	-

1	2	3	4	5	6
83	386052.64	1356220.47	Картометрический	5.00	-
84	386017.38	1356236.89	Картометрический	5.00	-
85	385984.23	1356248.39	Картометрический	1.00	-
86	385942.90	1356258.76	Картометрический	1.00	-
87	385872.98	1356272.78	Картометрический	1.00	-
88	385830.30	1356285.71	Картометрический	1.00	-
89	385809.03	1356296.16	Картометрический	1.00	-
90	385754.85	1356336.90	Картометрический	1.00	-
91	385713.84	1356376.99	Картометрический	1.00	-
92	385686.82	1356406.33	Картометрический	1.00	-
93	385668.63	1356429.53	Картометрический	1.00	-
94	385638.59	1356481.32	Картометрический	1.00	-
95	385699.00	1356500.41	Картометрический	1.00	-
96	385683.46	1356551.36	Картометрический	1.00	-
97	385618.92	1356527.89	Картометрический	1.00	-
98	385598.19	1356563.20	Картометрический	1.00	-
99	385523.90	1356708.15	Картометрический	1.00	-
100	385455.53	1356842.53	Картометрический	1.00	-
101	385425.41	1356914.53	Картометрический	1.00	-
102	385356.53	1357081.57	Картометрический	1.00	-
103	385350.14	1357102.67	Картометрический	1.00	-
104	385318.52	1357203.72	Картометрический	1.00	-
105	385320.14	1357209.81	Картометрический	1.00	-
106	385323.91	1357212.54	Картометрический	1.00	-
107	385342.56	1357209.41	Картометрический	1.00	-
108	385397.35	1357200.24	Картометрический	1.00	-
109	385427.29	1357192.01	Картометрический	1.00	-
110	385549.24	1357188.39	Картометрический	1.00	-
111	385641.40	1357189.44	Картометрический	1.00	-
112	385756.01	1357187.84	Картометрический	1.00	-
113	385909.78	1357189.79	Картометрический	1.00	-
114	385963.10	1357190.47	Картометрический	1.00	-
115	386010.77	1357191.38	Картометрический	5.00	-
116	386027.35	1357191.84	Картометрический	5.00	-
117	386096.29	1357193.40	Картометрический	5.00	-
118	386370.54	1357201.04	Картометрический	5.00	-
119	386467.71	1357206.09	Картометрический	5.00	-
120	386467.88	1357206.22	Картометрический	5.00	-
121	386468.88	1357206.24	Картометрический	5.00	-
122	386469.00	1357206.19	Картометрический	5.00	-
123	386495.10	1357207.62	Картометрический	5.00	-
124	386540.02	1357212.42	Картометрический	5.00	-
125	386645.41	1357234.34	Картометрический	5.00	-
126	386762.69	1357261.23	Картометрический	5.00	-
127	386823.53	1357267.63	Картометрический	5.00	-
128	386920.91	1357276.71	Картометрический	5.00	-
129	386980.48	1357280.40	Картометрический	5.00	-
130	387145.69	1357291.61	Картометрический	5.00	-

1	2	3	4	5	6
131	387209.99	1357295.03	Картометрический	5.00	-
132	387245.05	1357298.42	Картометрический	5.00	-
133	387305.46	1357305.72	Картометрический	5.00	-
134	387346.55	1357313.75	Картометрический	5.00	-
135	387383.05	1357325.86	Картометрический	5.00	-
136	387468.44	1357360.27	Картометрический	5.00	-
137	387525.32	1357381.49	Картометрический	5.00	-
138	387583.71	1357403.76	Картометрический	5.00	-
139	387626.85	1357409.74	Картометрический	5.00	-
140	387736.60	1357395.00	Картометрический	5.00	-
141	387740.95	1357451.16	Картометрический	5.00	-
142	387802.36	1357479.68	Картометрический	5.00	-
143	387851.62	1357508.78	Картометрический	5.00	-
144	387918.85	1357550.61	Картометрический	5.00	-
145	388019.48	1357632.56	Картометрический	5.00	-
146	388061.32	1357671.26	Картометрический	5.00	-
147	388094.87	1357704.99	Картометрический	5.00	-
148	388124.78	1357741.94	Картометрический	5.00	-
149	388147.72	1357777.74	Картометрический	5.00	-
150	388187.76	1357832.53	Картометрический	5.00	-
151	388269.23	1357945.68	Картометрический	5.00	-
152	388293.70	1357979.95	Картометрический	5.00	-
153	388336.49	1358046.29	Картометрический	5.00	-
154	388407.06	1358152.34	Картометрический	5.00	-
155	388415.97	1358141.03	Картометрический	5.00	-
156	388421.19	1358109.09	Картометрический	5.00	-
157	388427.86	1358105.30	Картометрический	5.00	-
158	388435.41	1358106.55	Картометрический	5.00	-
159	388448.33	1358117.32	Картометрический	5.00	-
160	388446.91	1358154.54	Картометрический	5.00	-
161	388414.36	1358200.02	Картометрический	5.00	-
162	388401.57	1358206.85	Картометрический	5.00	-
163	388369.30	1358224.06	Картометрический	5.00	-
164	388351.31	1358225.43	Картометрический	5.00	-
165	388337.82	1358213.28	Картометрический	5.00	-
166	388329.11	1358164.64	Картометрический	5.00	-
167	388249.57	1358040.90	Картометрический	5.00	-
168	388190.36	1357938.54	Картометрический	5.00	-
169	388164.30	1357893.20	Картометрический	5.00	-
170	388096.15	1357791.44	Картометрический	5.00	-
171	388079.22	1357771.44	Картометрический	5.00	-
172	388015.32	1357715.13	Картометрический	5.00	-
173	387882.92	1357628.31	Картометрический	5.00	-
174	387860.29	1357632.65	Картометрический	5.00	-
175	387781.61	1357611.09	Картометрический	5.00	-
176	387673.60	1357541.42	Картометрический	5.00	-
177	387650.59	1357509.48	Картометрический	5.00	-
178	387610.64	1357467.90	Картометрический	5.00	-

1	2	3	4	5	6
179	387584.06	1357493.43	Картометрический	5.00	-
180	387587.04	1357466.47	Картометрический	5.00	-
181	387566.41	1357455.44	Картометрический	5.00	-
182	387460.34	1357420.22	Картометрический	5.00	-
183	387279.13	1357374.47	Картометрический	5.00	-
184	387137.00	1357343.97	Картометрический	5.00	-
185	387065.87	1357329.34	Картометрический	5.00	-
186	386978.29	1357318.23	Картометрический	5.00	-
187	386812.32	1357291.49	Картометрический	5.00	-
188	386763.82	1357283.81	Картометрический	5.00	-
189	386632.37	1357252.57	Картометрический	5.00	-
190	386551.12	1357236.58	Картометрический	5.00	-
191	386494.95	1357230.57	Картометрический	5.00	-
192	386415.95	1357226.12	Картометрический	5.00	-
193	386259.91	1357220.27	Картометрический	5.00	-
194	386181.92	1357221.47	Картометрический	5.00	-
195	386134.66	1357223.05	Картометрический	5.00	-
196	386094.04	1357224.02	Картометрический	5.00	-
197	386077.95	1357225.90	Картометрический	5.00	-
198	386054.94	1357242.78	Картометрический	5.00	-
199	385965.01	1357357.17	Картометрический	1.00	-
200	385951.91	1357365.90	Картометрический	1.00	-
201	385855.52	1357395.30	Картометрический	1.00	-
202	385734.73	1357450.52	Картометрический	1.00	-
203	385615.42	1357527.24	Картометрический	1.00	-
204	385613.77	1357516.69	Картометрический	1.00	-
205	385730.23	1357441.90	Картометрический	1.00	-
206	385853.76	1357383.31	Картометрический	1.00	-
207	385955.71	1357350.08	Картометрический	1.00	-
208	386040.10	1357235.36	Картометрический	5.00	-
209	386042.96	1357219.93	Картометрический	5.00	-
210	386010.93	1357214.87	Картометрический	5.00	-
211	385933.82	1357213.91	Картометрический	1.00	-
212	385876.74	1357210.32	Картометрический	1.00	-
213	385707.51	1357211.81	Картометрический	1.00	-
214	385560.82	1357215.71	Картометрический	1.00	-
215	385541.68	1357217.54	Картометрический	1.00	-
216	385498.94	1357221.61	Картометрический	1.00	-
217	385425.19	1357228.55	Картометрический	1.00	-
218	385411.39	1357230.36	Картометрический	1.00	-
219	385350.20	1357238.28	Картометрический	1.00	-
220	385316.90	1357234.97	Картометрический	1.00	-
221	385304.21	1357237.94	Картометрический	1.00	-
222	385297.99	1357247.28	Картометрический	1.00	-
223	385283.42	1357245.00	Картометрический	1.00	-
224	385273.88	1357252.66	Картометрический	1.00	-
225	385267.59	1357253.54	Картометрический	1.00	-
226	385172.20	1357266.88	Картометрический	1.00	-

1	2	3	4	5	6
227	385127.01	1357275.85	Картометрический	1.00	-
228	385083.98	1357283.07	Картометрический	1.00	-
229	385094.16	1357248.97	Картометрический	1.00	-
230	385103.91	1357216.34	Картометрический	1.00	-
231	385104.56	1357210.25	Картометрический	1.00	-
232	385121.08	1357206.36	Картометрический	1.00	-
233	385143.82	1357200.58	Картометрический	1.00	-
234	385186.57	1357196.60	Картометрический	1.00	-
235	385297.45	1357192.73	Картометрический	1.00	-
236	385302.65	1357192.55	Картометрический	1.00	-
237	385315.36	1357149.07	Картометрический	1.00	-
238	385339.63	1357075.31	Картометрический	1.00	-
239	385408.79	1356907.63	Картометрический	1.00	-
240	385439.19	1356834.97	Картометрический	1.00	-
241	385507.92	1356699.87	Картометрический	1.00	-
242	385584.94	1356553.40	Картометрический	1.00	-
243	385599.02	1356525.37	Картометрический	1.00	-
244	385598.01	1356518.38	Картометрический	1.00	-
245	385585.40	1356511.27	Картометрический	1.00	-
246	385587.30	1356497.69	Картометрический	1.00	-
247	385608.77	1356495.19	Картометрический	1.00	-
248	385618.33	1356486.27	Картометрический	1.00	-
249	385653.47	1356419.69	Картометрический	1.00	-
250	385673.10	1356394.67	Картометрический	1.00	-
251	385700.92	1356364.45	Картометрический	1.00	-
252	385743.11	1356323.22	Картометрический	1.00	-
253	385799.57	1356280.76	Картометрический	1.00	-
254	385823.68	1356268.91	Картометрический	1.00	-
255	385868.60	1356255.30	Картометрический	1.00	-
256	385938.94	1356241.20	Картометрический	1.00	-
257	385979.09	1356231.13	Картометрический	1.00	-
258	386010.62	1356220.19	Картометрический	5.00	-
259	386045.38	1356203.99	Картометрический	5.00	-
260	386088.42	1356186.08	Картометрический	5.00	-
261	386148.48	1356158.45	Картометрический	5.00	-
262	386188.07	1356137.99	Картометрический	5.00	-
263	386208.98	1356122.95	Картометрический	5.00	-
264	386224.22	1356108.72	Картометрический	5.00	-
265	386244.90	1356084.43	Картометрический	5.00	-
266	386268.45	1356048.42	Картометрический	5.00	-
267	386310.97	1355987.98	Картометрический	5.00	-
268	386330.34	1355958.85	Картометрический	5.00	-
269	386339.33	1355939.34	Картометрический	5.00	-
270	386351.76	1355926.52	Картометрический	5.00	-
271	386366.66	1355903.81	Картометрический	5.00	-
272	386385.43	1355874.93	Картометрический	5.00	-
273	386368.52	1355865.40	Картометрический	5.00	-
274	386381.65	1355854.03	Картометрический	5.00	-

1	2	3	4	5	6
275	386395.72	1355858.64	Картометрический	5.00	-
276	386448.32	1355773.67	Картометрический	5.00	-
277	386508.07	1355681.63	Картометрический	5.00	-
278	386563.55	1355593.67	Картометрический	5.00	-
279	386564.06	1355594.00	Картометрический	5.00	-
280	386564.61	1355593.17	Картометрический	5.00	-
281	386564.09	1355592.83	Картометрический	5.00	-
282	386591.63	1355550.17	Картометрический	5.00	-
283	386592.39	1355548.96	Картометрический	5.00	-
284	386593.08	1355549.42	Картометрический	5.00	-
285	386593.64	1355548.59	Картометрический	5.00	-
286	386592.93	1355548.11	Картометрический	5.00	-
287	386620.50	1355504.38	Картометрический	5.00	-
288	386621.17	1355504.81	Картометрический	5.00	-
289	386621.71	1355503.97	Картометрический	5.00	-
290	386621.03	1355503.53	Картометрический	5.00	-
291	386649.89	1355457.76	Картометрический	5.00	-
292	386650.46	1355458.13	Картометрический	5.00	-
293	386651.00	1355457.29	Картометрический	5.00	-
294	386650.42	1355456.91	Картометрический	5.00	-
295	386683.65	1355404.21	Картометрический	5.00	-
296	386683.83	1355404.32	Картометрический	5.00	-
297	386684.37	1355403.48	Картометрический	5.00	-
298	386684.18	1355403.36	Картометрический	5.00	-
299	386701.64	1355375.67	Картометрический	5.00	-
300	386708.96	1355364.25	Картометрический	5.00	-
301	386713.60	1355367.24	Картометрический	5.00	-
302	386714.15	1355366.40	Картометрический	5.00	-
303	386709.50	1355363.41	Картометрический	5.00	-
304	386796.56	1355227.57	Картометрический	5.00	-
305	386852.03	1355140.25	Картометрический	5.00	-
306	387022.87	1354876.93	Картометрический	5.00	-
307	387085.32	1354770.76	Картометрический	5.00	-
308	387170.98	1354633.22	Картометрический	5.00	-
309	387235.79	1354527.14	Картометрический	5.00	-
310	387226.65	1354509.82	Картометрический	5.00	-
311	387236.79	1354496.60	Картометрический	5.00	-
312	387247.59	1354501.18	Картометрический	5.00	-
313	387253.64	1354494.83	Картометрический	5.00	-
314	387260.44	1354478.15	Картометрический	5.00	-
315	387267.42	1354459.78	Картометрический	5.00	-
316	387285.53	1354400.66	Картометрический	5.00	-
317	387305.08	1354340.14	Картометрический	5.00	-
318	387315.39	1354308.80	Картометрический	5.00	-
319	387321.78	1354286.38	Картометрический	5.00	-
320	387324.16	1354278.05	Картометрический	5.00	-
321	387337.12	1354242.49	Картометрический	5.00	-
322	387361.23	1354192.47	Картометрический	5.00	-

1	2	3	4	5	6
323	387382.63	1354154.19	Картометрический	5.00	-
324	387409.00	1354122.62	Картометрический	5.00	-
325	387448.29	1354080.64	Картометрический	5.00	-
326	387489.44	1354040.01	Картометрический	5.00	-
327	387538.59	1353987.38	Картометрический	5.00	-
328	387623.93	1353902.31	Картометрический	5.00	-
329	387680.60	1353844.56	Картометрический	5.00	-
330	387724.66	1353801.21	Картометрический	5.00	-
331	387725.37	1353800.49	Картометрический	5.00	-
332	387766.31	1353760.19	Картометрический	5.00	-
333	387838.13	1353694.80	Картометрический	5.00	-
334	387929.00	1353615.97	Картометрический	5.00	-
335	388017.16	1353537.14	Картометрический	5.00	-
336	388134.00	1353430.46	Картометрический	5.00	-
337	388229.15	1353348.40	Картометрический	5.00	-
338	388252.02	1353326.77	Картометрический	5.00	-
339	388265.70	1353315.32	Картометрический	5.00	-
340	388258.17	1353305.41	Картометрический	5.00	-
341	388270.05	1353294.37	Картометрический	5.00	-
342	388281.01	1353302.67	Картометрический	5.00	-
343	388289.93	1353294.50	Картометрический	5.00	-
344	388350.30	1353237.11	Картометрический	5.00	-
345	388426.48	1353164.93	Картометрический	5.00	-
346	388507.65	1353090.73	Картометрический	5.00	-
347	388561.90	1353046.81	Картометрический	5.00	-
348	388631.16	1352983.20	Картометрический	5.00	-
349	388661.25	1352954.61	Картометрический	5.00	-
350	388838.79	1352792.14	Картометрический	5.00	-
351	389045.68	1352606.16	Картометрический	1.00	-
352	389082.17	1352572.69	Картометрический	1.00	-
353	389155.84	1352505.01	Картометрический	1.00	-
354	389192.29	1352468.64	Картометрический	1.00	-
355	389237.03	1352421.42	Картометрический	1.00	-
356	389264.04	1352384.02	Картометрический	1.00	-
357	389301.33	1352315.73	Картометрический	1.00	-
358	389324.65	1352280.38	Картометрический	1.00	-
359	389355.02	1352252.62	Картометрический	1.00	-
360	389397.73	1352229.46	Картометрический	1.00	-
361	389440.31	1352213.69	Картометрический	1.00	-
362	389659.85	1352224.23	Картометрический	1.00	-
363	389685.91	1352219.90	Картометрический	1.00	-
364	389710.14	1352202.18	Картометрический	1.00	-
365	389732.98	1352172.16	Картометрический	1.00	-
366	389746.96	1352153.77	Картометрический	1.00	-
1	389765.61	1352167.26	Картометрический	1.00	-
367	385339.16	1356297.88	Картометрический	1.00	-
368	385337.09	1356306.99	Картометрический	1.00	-

1	2	3	4	5	6
369	385320.08	1356303.15	Картометрический	1.00	-
370	385322.67	1356294.08	Картометрический	1.00	-
367	385339.16	1356297.88	Картометрический	1.00	-
371	381051.33	1349759.28	Картометрический	1.00	-
372	381047.91	1349771.60	Картометрический	1.00	-
373	381023.87	1349765.07	Картометрический	1.00	-
374	381015.14	1349756.67	Картометрический	1.00	-
375	381009.96	1349750.25	Картометрический	1.00	-
376	380998.59	1349741.88	Картометрический	1.00	-
377	380981.98	1349734.95	Картометрический	1.00	-
378	380948.53	1349727.23	Картометрический	1.00	-
379	380906.33	1349720.40	Картометрический	1.00	-
380	380861.20	1349717.16	Картометрический	1.00	-
381	380842.13	1349716.59	Картометрический	1.00	-
382	380749.80	1349707.85	Картометрический	1.00	-
383	380744.00	1349708.63	Картометрический	1.00	-
384	380737.46	1349714.29	Картометрический	1.00	-
385	380735.24	1349746.61	Картометрический	1.00	-
386	380728.75	1349799.82	Картометрический	1.00	-
387	380720.91	1349842.59	Картометрический	1.00	-
388	380714.24	1349868.90	Картометрический	1.00	-
389	380695.56	1349906.93	Картометрический	1.00	-
390	380679.68	1349934.89	Картометрический	1.00	-
391	380659.18	1349964.78	Картометрический	1.00	-
392	380627.60	1349995.55	Картометрический	1.00	-
393	380604.59	1350013.75	Картометрический	1.00	-
394	380587.18	1350024.19	Картометрический	1.00	-
395	380551.49	1350044.82	Картометрический	1.00	-
396	380524.64	1350064.02	Картометрический	1.00	-
397	380502.10	1350081.34	Картометрический	1.00	-
398	380482.07	1350098.66	Картометрический	1.00	-
399	380473.10	1350109.55	Картометрический	1.00	-
400	380470.76	1350112.18	Картометрический	1.00	-
401	380474.75	1350130.44	Картометрический	1.00	-
402	380503.97	1350171.98	Картометрический	1.00	-
403	380542.81	1350239.46	Картометрический	1.00	-
404	380547.74	1350252.81	Картометрический	1.00	-
405	380605.62	1350388.76	Картометрический	1.00	-
406	380630.46	1350434.76	Картометрический	1.00	-
407	380656.67	1350483.29	Картометрический	1.00	-
408	380718.49	1350583.73	Картометрический	1.00	-
409	380767.73	1350654.38	Картометрический	1.00	-
410	380809.54	1350710.00	Картометрический	1.00	-
411	380864.37	1350785.86	Картометрический	1.00	-
412	380904.77	1350837.65	Картометрический	1.00	-
413	380913.41	1350838.76	Картометрический	1.00	-
414	380920.07	1350838.39	Картометрический	1.00	-

1	2	3	4	5	6
415	380930.52	1350848.50	Картометрический	1.00	-
416	380925.59	1350858.31	Картометрический	1.00	-
417	380927.11	1350865.67	Картометрический	1.00	-
418	380947.09	1350888.71	Картометрический	1.00	-
419	380982.16	1350923.31	Картометрический	1.00	-
420	381037.82	1350959.29	Картометрический	1.00	-
421	381197.84	1351051.77	Картометрический	5.00	-
422	381400.19	1351167.47	Картометрический	5.00	-
423	381601.78	1351282.61	Картометрический	5.00	-
424	381782.75	1351387.42	Картометрический	5.00	-
425	381974.63	1351496.14	Картометрический	5.00	-
426	382127.23	1351578.73	Картометрический	5.00	-
427	382192.18	1351625.61	Картометрический	5.00	-
428	382215.37	1351646.21	Картометрический	5.00	-
429	382259.41	1351688.11	Картометрический	5.00	-
430	382267.02	1351681.94	Картометрический	5.00	-
431	382279.69	1351696.32	Картометрический	5.00	-
432	382274.34	1351707.44	Картометрический	5.00	-
433	382322.07	1351792.09	Картометрический	5.00	-
434	382383.09	1351935.15	Картометрический	5.00	-
435	382475.07	1352137.79	Картометрический	5.00	-
436	382528.43	1352265.79	Картометрический	5.00	-
437	382546.53	1352302.86	Картометрический	5.00	-
438	382590.59	1352371.08	Картометрический	5.00	-
439	382624.08	1352405.74	Картометрический	5.00	-
440	382664.76	1352439.06	Картометрический	5.00	-
441	382709.09	1352467.10	Картометрический	5.00	-
442	382771.62	1352494.73	Картометрический	5.00	-
443	382958.73	1352564.86	Картометрический	5.00	-
444	382979.51	1352564.80	Картометрический	5.00	-
445	382995.35	1352551.52	Картометрический	5.00	-
446	383006.21	1352558.13	Картометрический	5.00	-
447	383007.81	1352576.20	Картометрический	5.00	-
448	383021.00	1352575.91	Картометрический	5.00	-
449	383156.91	1352625.79	Картометрический	5.00	-
450	383252.58	1352662.73	Картометрический	5.00	-
451	383314.44	1352688.47	Картометрический	5.00	-
452	383351.01	1352706.13	Картометрический	5.00	-
453	383398.49	1352738.38	Картометрический	5.00	-
454	383420.48	1352763.24	Картометрический	5.00	-
455	383452.65	1352793.88	Картометрический	5.00	-
456	383479.28	1352830.00	Картометрический	5.00	-
457	383503.63	1352867.29	Картометрический	5.00	-
458	383513.77	1352888.36	Картометрический	5.00	-
459	383535.40	1352940.64	Картометрический	5.00	-
460	383546.23	1352990.93	Картометрический	5.00	-
461	383553.93	1353038.37	Картометрический	5.00	-
462	383557.95	1353074.33	Картометрический	5.00	-

1	2	3	4	5	6
463	383577.17	1353260.03	Картометрический	5.00	-
464	383603.61	1353518.59	Картометрический	5.00	-
465	383627.58	1353745.87	Картометрический	5.00	-
466	383644.35	1353898.29	Картометрический	5.00	-
467	383656.70	1354011.50	Картометрический	5.00	-
468	383664.72	1354087.77	Картометрический	5.00	-
469	383676.04	1354196.80	Картометрический	5.00	-
470	383686.09	1354291.63	Картометрический	5.00	-
471	383692.89	1354301.77	Картометрический	5.00	-
472	383697.95	1354303.40	Картометрический	5.00	-
473	383699.19	1354321.02	Картометрический	5.00	-
474	383690.08	1354325.24	Картометрический	5.00	-
475	383689.59	1354384.40	Картометрический	5.00	-
476	383688.25	1354444.99	Картометрический	5.00	-
477	383682.00	1354586.60	Картометрический	5.00	-
478	383675.25	1354675.04	Картометрический	5.00	-
479	383670.70	1354804.70	Картометрический	5.00	-
480	383669.65	1354821.98	Картометрический	5.00	-
481	383654.54	1355031.01	Картометрический	5.00	-
482	383644.83	1355148.29	Картометрический	5.00	-
483	383637.73	1355243.19	Картометрический	5.00	-
484	383631.30	1355330.67	Картометрический	5.00	-
485	383632.12	1355340.73	Картометрический	5.00	-
486	383640.48	1355344.25	Картометрический	5.00	-
487	383639.26	1355362.08	Картометрический	5.00	-
488	383631.01	1355362.21	Картометрический	5.00	-
489	383625.90	1355366.90	Картометрический	5.00	-
490	383617.97	1355468.47	Картометрический	5.00	-
491	383619.00	1355477.77	Картометрический	5.00	-
492	383625.80	1355481.28	Картометрический	5.00	-
493	383623.93	1355496.70	Картометрический	5.00	-
494	383617.42	1355496.81	Картометрический	5.00	-
495	383614.89	1355499.67	Картометрический	5.00	-
496	383612.00	1355508.37	Картометрический	5.00	-
497	383593.27	1355639.95	Картометрический	5.00	-
498	383546.91	1355938.78	Картометрический	5.00	-
499	383534.55	1356017.42	Картометрический	1.00	-
500	383529.73	1356074.50	Картометрический	1.00	-
501	383526.08	1356142.22	Картометрический	1.00	-
502	383538.64	1356252.45	Картометрический	1.00	-
503	383547.34	1356254.20	Картометрический	1.00	-
504	383549.12	1356274.78	Картометрический	1.00	-
505	383540.35	1356277.46	Картометрический	1.00	-
506	383537.28	1356288.77	Картометрический	1.00	-
507	383548.78	1356394.94	Картометрический	1.00	-
508	383567.59	1356558.23	Картометрический	1.00	-
509	383579.62	1356598.33	Картометрический	1.00	-
510	383628.77	1356693.58	Картометрический	1.00	-

1	2	3	4	5	6
511	383667.58	1356741.34	Картометрический	1.00	-
512	383702.62	1356773.24	Картометрический	1.00	-
513	383774.05	1356829.66	Картометрический	1.00	-
514	383900.74	1356922.87	Картометрический	1.00	-
515	383938.03	1356953.16	Картометрический	1.00	-
516	383953.03	1356948.14	Картометрический	1.00	-
517	383957.52	1356951.41	Картометрический	1.00	-
518	383967.34	1356966.73	Картометрический	1.00	-
519	384086.10	1357056.01	Картометрический	1.00	-
520	384109.80	1357071.02	Картометрический	1.00	-
521	384156.11	1357093.56	Картометрический	1.00	-
522	384215.82	1357129.86	Картометрический	1.00	-
523	384341.45	1357208.06	Картометрический	1.00	-
524	384400.45	1357237.81	Картометрический	1.00	-
525	384439.21	1357251.85	Картометрический	1.00	-
526	384446.56	1357253.90	Картометрический	1.00	-
527	384480.98	1357263.52	Картометрический	1.00	-
528	384562.46	1357265.28	Картометрический	1.00	-
529	384608.32	1357270.98	Картометрический	1.00	-
530	384657.10	1357269.79	Картометрический	1.00	-
531	384683.81	1357268.10	Картометрический	1.00	-
532	384702.79	1357269.31	Картометрический	1.00	-
533	384737.54	1357271.53	Картометрический	1.00	-
534	384751.81	1357266.79	Картометрический	1.00	-
535	384807.91	1357207.58	Картометрический	1.00	-
536	384811.52	1357221.43	Картометрический	1.00	-
537	384811.52	1357221.44	Картометрический	1.00	-
538	384795.01	1357292.28	Картометрический	1.00	-
539	384776.74	1357337.81	Картометрический	1.00	-
540	384731.83	1357307.49	Картометрический	1.00	-
541	384707.90	1357312.70	Картометрический	1.00	-
542	384625.39	1357325.98	Картометрический	1.00	-
543	384554.89	1357337.64	Картометрический	1.00	-
544	384507.50	1357341.38	Картометрический	1.00	-
545	384442.83	1357333.66	Картометрический	1.00	-
546	384432.71	1357329.66	Картометрический	1.00	-
547	384364.28	1357302.53	Картометрический	1.00	-
548	384327.20	1357287.84	Картометрический	1.00	-
549	384293.11	1357261.38	Картометрический	1.00	-
550	384243.53	1357225.09	Картометрический	1.00	-
551	384159.11	1357152.18	Картометрический	1.00	-
552	384094.31	1357096.59	Картометрический	1.00	-
553	384079.67	1357084.39	Картометрический	1.00	-
554	383987.64	1357016.22	Картометрический	1.00	-
555	383971.90	1357004.54	Картометрический	1.00	-
556	383890.27	1356943.32	Картометрический	1.00	-
557	383785.47	1356866.10	Картометрический	1.00	-
558	383727.48	1356820.23	Картометрический	1.00	-

1	2	3	4	5	6
559	383692.14	1356793.29	Картометрический	1.00	-
560	383652.71	1356758.41	Картометрический	1.00	-
561	383621.42	1356726.75	Картометрический	1.00	-
562	383609.66	1356731.94	Картометрический	1.00	-
563	383601.99	1356736.05	Картометрический	1.00	-
564	383595.87	1356740.31	Картометрический	1.00	-
565	383588.95	1356750.65	Картометрический	1.00	-
566	383589.99	1356766.38	Картометрический	1.00	-
567	383595.43	1356795.02	Картометрический	1.00	-
568	383603.44	1356847.77	Картометрический	1.00	-
569	383613.24	1356906.29	Картометрический	1.00	-
570	383626.24	1356975.03	Картометрический	1.00	-
571	383641.67	1357056.69	Картометрический	1.00	-
572	383652.71	1357113.87	Картометрический	1.00	-
573	383634.05	1357117.43	Картометрический	1.00	-
574	383623.01	1357060.25	Картометрический	1.00	-
575	383607.58	1356978.55	Картометрический	1.00	-
576	383594.54	1356909.63	Картометрический	1.00	-
577	383584.68	1356850.77	Картометрический	1.00	-
578	383576.65	1356797.94	Картометрический	1.00	-
579	383572.69	1356768.53	Картометрический	1.00	-
580	383570.65	1356754.08	Картометрический	1.00	-
581	383567.57	1356730.36	Картометрический	1.00	-
582	383565.30	1356710.76	Картометрический	1.00	-
583	383554.24	1356681.04	Картометрический	1.00	-
584	383557.43	1356645.15	Картометрический	1.00	-
585	383551.70	1356595.86	Картометрический	1.00	-
586	383543.21	1356552.77	Картометрический	1.00	-
587	383525.26	1356402.32	Картометрический	1.00	-
588	383516.07	1356316.17	Картометрический	1.00	-
589	383500.71	1356182.97	Картометрический	1.00	-
590	383505.70	1356078.53	Картометрический	1.00	-
591	383511.89	1356007.61	Картометрический	1.00	-
592	383521.31	1355938.57	Картометрический	5.00	-
593	383567.62	1355635.36	Картометрический	5.00	-
594	383583.84	1355507.62	Картометрический	5.00	-
595	383591.63	1355463.86	Картометрический	5.00	-
596	383603.29	1355347.98	Картометрический	5.00	-
597	383611.87	1355236.63	Картометрический	5.00	-
598	383615.98	1355144.93	Картометрический	5.00	-
599	383623.55	1355015.35	Картометрический	5.00	-
600	383637.83	1354825.31	Картометрический	5.00	-
601	383640.46	1354796.56	Картометрический	5.00	-
602	383649.60	1354669.24	Картометрический	5.00	-
603	383654.17	1354588.53	Картометрический	5.00	-
604	383668.17	1354407.27	Картометрический	5.00	-
605	383657.79	1354311.56	Картометрический	5.00	-
606	383647.44	1354188.58	Картометрический	5.00	-

1	2	3	4	5	6
607	383636.94	1354091.96	Картометрический	5.00	-
608	383636.34	1354024.92	Картометрический	5.00	-
609	383622.28	1353906.15	Картометрический	5.00	-
610	383608.48	1353750.01	Картометрический	5.00	-
611	383580.28	1353521.90	Картометрический	5.00	-
612	383552.57	1353257.89	Картометрический	5.00	-
613	383531.80	1353061.41	Картометрический	5.00	-
614	383527.02	1353013.64	Картометрический	5.00	-
615	383517.43	1352971.35	Картометрический	5.00	-
616	383503.78	1352931.24	Картометрический	5.00	-
617	383490.51	1352900.73	Картометрический	5.00	-
618	383480.50	1352880.61	Картометрический	5.00	-
619	383429.59	1352812.01	Картометрический	5.00	-
620	383375.16	1352767.15	Картометрический	5.00	-
621	383311.90	1352727.31	Картометрический	5.00	-
622	383269.74	1352720.44	Картометрический	5.00	-
623	383224.90	1352701.64	Картометрический	5.00	-
624	383130.24	1352662.98	Картометрический	5.00	-
625	382963.88	1352594.96	Картометрический	5.00	-
626	382864.22	1352553.54	Картометрический	5.00	-
627	382757.39	1352512.49	Картометрический	5.00	-
628	382699.11	1352487.28	Картометрический	5.00	-
629	382656.70	1352461.68	Картометрический	5.00	-
630	382632.39	1352454.08	Картометрический	5.00	-
631	382623.82	1352452.96	Картометрический	5.00	-
632	382618.56	1352458.29	Картометрический	5.00	-
633	382608.13	1352448.94	Картометрический	5.00	-
634	382612.58	1352443.52	Картометрический	5.00	-
635	382611.16	1352427.56	Картометрический	5.00	-
636	382572.75	1352387.28	Картометрический	5.00	-
637	382567.37	1352380.05	Картометрический	5.00	-
638	382549.66	1352355.27	Картометрический	5.00	-
639	382523.60	1352311.69	Картометрический	5.00	-
640	382497.59	1352255.22	Картометрический	5.00	-
641	382455.29	1352157.44	Картометрический	5.00	-
642	382367.04	1351956.68	Картометрический	5.00	-
643	382291.29	1351784.66	Картометрический	5.00	-
644	382253.05	1351724.07	Картометрический	5.00	-
645	382189.34	1351660.71	Картометрический	5.00	-
646	382170.56	1351645.88	Картометрический	5.00	-
647	382119.96	1351611.85	Картометрический	5.00	-
648	382077.81	1351585.45	Картометрический	5.00	-
649	382038.99	1351563.36	Картометрический	5.00	-
650	382003.62	1351543.60	Картометрический	5.00	-
651	381966.13	1351522.52	Картометрический	5.00	-
652	381770.21	1351410.43	Картометрический	5.00	-
653	381608.15	1351318.59	Картометрический	5.00	-
654	381386.74	1351189.75	Картометрический	5.00	-

1	2	3	4	5	6
655	381184.88	1351083.31	Картометрический	5.00	-
656	381017.67	1350977.42	Картометрический	1.00	-
657	380968.96	1350944.72	Картометрический	1.00	-
658	380926.20	1350903.79	Картометрический	1.00	-
659	380908.14	1350881.37	Картометрический	1.00	-
660	380898.35	1350877.21	Картометрический	1.00	-
661	380892.42	1350882.77	Картометрический	1.00	-
662	380882.66	1350869.92	Картометрический	1.00	-
663	380885.75	1350864.90	Картометрический	1.00	-
664	380885.44	1350853.23	Картометрический	1.00	-
665	380849.65	1350806.56	Картометрический	1.00	-
666	380796.15	1350738.12	Картометрический	1.00	-
667	380751.62	1350679.35	Картометрический	1.00	-
668	380702.20	1350610.69	Картометрический	1.00	-
669	380638.09	1350506.41	Картометрический	1.00	-
670	380578.37	1350394.89	Картометрический	1.00	-
671	380532.07	1350291.32	Картометрический	1.00	-
672	380515.15	1350251.87	Картометрический	1.00	-
673	380504.97	1350230.50	Картометрический	1.00	-
674	380496.90	1350224.92	Картометрический	1.00	-
675	380489.74	1350211.01	Картометрический	1.00	-
676	380492.03	1350206.03	Картометрический	1.00	-
677	380482.47	1350191.52	Картометрический	1.00	-
678	380460.42	1350160.17	Картометрический	1.00	-
679	380423.83	1350121.05	Картометрический	1.00	-
680	380353.61	1350072.65	Картометрический	1.00	-
681	380344.30	1350067.76	Картометрический	1.00	-
682	380248.32	1350017.42	Картометрический	1.00	-
683	380040.15	1349921.07	Картометрический	1.00	-
684	379752.31	1349781.67	Картометрический	5.00	-
685	379723.09	1349766.14	Картометрический	5.00	-
686	379711.17	1349758.98	Картометрический	5.00	-
687	379682.59	1349740.36	Картометрический	5.00	-
688	379652.07	1349714.91	Картометрический	5.00	-
689	379602.45	1349663.59	Картометрический	5.00	-
690	379581.80	1349633.46	Картометрический	5.00	-
691	379563.00	1349600.31	Картометрический	5.00	-
692	379549.96	1349574.24	Картометрический	5.00	-
693	379405.64	1349245.26	Картометрический	5.00	-
694	379397.76	1349237.35	Картометрический	5.00	-
695	379392.17	1349236.30	Картометрический	5.00	-
696	379384.94	1349220.59	Картометрический	5.00	-
697	379390.99	1349218.32	Картометрический	5.00	-
698	379390.82	1349214.21	Картометрический	5.00	-
699	379307.43	1349019.41	Картометрический	5.00	-
700	379162.23	1348701.60	Картометрический	5.00	-
701	379060.92	1348525.64	Картометрический	5.00	-
702	378780.21	1348037.34	Картометрический	5.00	-

1	2	3	4	5	6
703	378678.05	1347877.50	Картометрический	5.00	-
704	378653.94	1347845.59	Картометрический	5.00	-
705	378599.86	1347789.09	Картометрический	5.00	-
706	378529.76	1347721.85	Картометрический	5.00	-
707	378506.15	1347699.21	Картометрический	5.00	-
708	378455.80	1347655.71	Картометрический	5.00	-
709	378442.96	1347653.86	Картометрический	5.00	-
710	378434.72	1347658.50	Картометрический	5.00	-
711	378434.26	1347657.80	Картометрический	5.00	-
712	378426.55	1347649.86	Картометрический	5.00	-
713	378431.28	1347643.17	Картометрический	5.00	-
714	378423.40	1347631.64	Картометрический	5.00	-
715	378414.39	1347624.44	Картометрический	5.00	-
716	378415.18	1347611.15	Картометрический	5.00	-
717	378416.05	1347596.42	Картометрический	5.00	-
718	378430.03	1347608.14	Картометрический	5.00	-
719	378517.70	1347681.42	Картометрический	5.00	-
720	378537.13	1347692.46	Картометрический	5.00	-
721	378550.13	1347692.63	Картометрический	5.00	-
722	378560.12	1347702.98	Картометрический	5.00	-
723	378554.06	1347710.06	Картометрический	5.00	-
724	378561.75	1347717.89	Картометрический	5.00	-
725	378617.60	1347772.06	Картометрический	5.00	-
726	378672.73	1347829.66	Картометрический	5.00	-
727	378700.38	1347866.01	Картометрический	5.00	-
728	378805.12	1348030.25	Картометрический	5.00	-
729	378904.14	1348206.62	Картометрический	5.00	-
730	379183.86	1348685.25	Картометрический	5.00	-
731	379334.16	1349015.69	Картометрический	5.00	-
732	379419.85	1349219.06	Картометрический	5.00	-
733	379428.65	1349229.85	Картометрический	5.00	-
734	379441.06	1349234.91	Картометрический	5.00	-
735	379448.30	1349255.56	Картометрический	5.00	-
736	379436.89	1349250.66	Картометрический	5.00	-
737	379437.96	1349261.19	Картометрический	5.00	-
738	379571.60	1349564.63	Картометрический	5.00	-
739	379584.13	1349589.69	Картометрический	5.00	-
740	379602.30	1349621.73	Картометрический	5.00	-
741	379620.09	1349646.76	Картометрический	5.00	-
742	379669.52	1349697.89	Картометрический	5.00	-
743	379698.20	1349721.25	Картометрический	5.00	-
744	379722.74	1349739.80	Картометрический	5.00	-
745	379763.53	1349762.24	Картометрический	5.00	-
746	380051.53	1349898.93	Картометрический	1.00	-
747	380255.54	1349992.58	Картометрический	1.00	-
748	380351.11	1350035.69	Картометрический	1.00	-
749	380377.30	1350050.11	Картометрический	1.00	-
750	380411.50	1350072.80	Картометрический	1.00	-

1	2	3	4	5	6
751	380446.67	1350100.47	Картометрический	1.00	-
752	380460.27	1350099.20	Картометрический	1.00	-
753	380462.64	1350097.19	Картометрический	1.00	-
754	380473.46	1350088.69	Картометрический	1.00	-
755	380492.23	1350072.34	Картометрический	1.00	-
756	380511.97	1350054.84	Картометрический	1.00	-
757	380537.24	1350033.21	Картометрический	1.00	-
758	380582.23	1350009.99	Картометрический	1.00	-
759	380605.83	1349995.97	Картометрический	1.00	-
760	380621.40	1349983.30	Картометрический	1.00	-
761	380647.32	1349956.69	Картометрический	1.00	-
762	380666.76	1349930.09	Картометрический	1.00	-
763	380682.82	1349904.07	Картометрический	1.00	-
764	380692.88	1349882.21	Картометрический	1.00	-
765	380700.42	1349857.54	Картометрический	1.00	-
766	380708.54	1349823.90	Картометрический	1.00	-
767	380718.98	1349747.88	Картометрический	1.00	-
768	380723.00	1349704.45	Картометрический	1.00	-
769	380725.15	1349685.90	Картометрический	1.00	-
770	380735.37	1349686.47	Картометрический	1.00	-
771	380747.36	1349693.10	Картометрический	1.00	-
772	380862.39	1349704.02	Картометрический	1.00	-
773	380907.75	1349708.18	Картометрический	1.00	-
774	380948.91	1349712.95	Картометрический	1.00	-
775	380966.92	1349715.78	Картометрический	1.00	-
776	380986.49	1349720.67	Картометрический	1.00	-
777	381008.75	1349728.90	Картометрический	1.00	-
778	381021.21	1349743.41	Картометрический	1.00	-
779	381031.25	1349754.03	Картометрический	1.00	-
780	381035.06	1349754.65	Картометрический	1.00	-
371	381051.33	1349759.28	Картометрический	1.00	-
781	385032.65	1358237.81	Картометрический	1.00	-
782	385032.77	1358238.08	Картометрический	1.00	-
783	385032.90	1358238.59	Картометрический	1.00	-
784	385032.95	1358239.11	Картометрический	1.00	-
785	385032.90	1358239.63	Картометрический	1.00	-
786	385032.77	1358240.14	Картометрический	1.00	-
787	385032.55	1358240.61	Картометрический	1.00	-
788	385032.25	1358241.04	Картометрический	1.00	-
789	385031.88	1358241.41	Картометрический	1.00	-
790	385031.45	1358241.71	Картометрический	1.00	-
791	385031.35	1358241.76	Картометрический	1.00	-
792	384998.66	1358259.00	Картометрический	1.00	-
793	384995.86	1358253.70	Картометрический	1.00	-
794	385000.07	1358251.48	Картометрический	1.00	-
795	384988.11	1358230.70	Картометрический	1.00	-
796	385005.19	1358220.93	Картометрический	1.00	-

1	2	3	4	5	6
797	385017.60	1358242.23	Картометрический	1.00	-
798	385025.99	1358237.81	Картометрический	1.00	-
799	385008.02	1358200.53	Картометрический	1.00	-
800	384985.69	1358178.34	Картометрический	1.00	-
801	384955.77	1358164.01	Картометрический	1.00	-
802	384918.26	1358155.49	Картометрический	1.00	-
803	384916.40	1358155.07	Картометрический	1.00	-
804	384863.43	1358156.50	Картометрический	1.00	-
805	384857.79	1358156.65	Картометрический	1.00	-
806	384857.75	1358156.65	Картометрический	1.00	-
807	384842.95	1358157.22	Картометрический	1.00	-
808	384820.26	1358158.10	Картометрический	1.00	-
809	384803.06	1358158.76	Картометрический	1.00	-
810	384802.91	1358158.77	Картометрический	1.00	-
811	384802.81	1358158.77	Картометрический	1.00	-
812	384762.69	1358159.07	Картометрический	1.00	-
813	384726.40	1358175.09	Картометрический	1.00	-
814	384726.22	1358175.17	Картометрический	1.00	-
815	384725.71	1358175.30	Картометрический	1.00	-
816	384725.19	1358175.35	Картометрический	1.00	-
817	384724.67	1358175.30	Картометрический	1.00	-
818	384724.16	1358175.17	Картометрический	1.00	-
819	384723.69	1358174.95	Картометрический	1.00	-
820	384723.26	1358174.65	Картометрический	1.00	-
821	384723.16	1358174.56	Картометрический	1.00	-
822	384719.47	1358171.16	Картометрический	1.00	-
823	384725.10	1358168.19	Картометрический	1.00	-
824	384725.77	1358168.81	Картометрический	1.00	-
825	384760.84	1358153.33	Картометрический	1.00	-
826	384761.02	1358153.25	Картометрический	1.00	-
827	384761.53	1358153.12	Картометрический	1.00	-
828	384762.03	1358153.07	Картометрический	1.00	-
829	384802.72	1358152.77	Картометрический	1.00	-
830	384811.58	1358152.43	Картометрический	1.00	-
831	384819.02	1358152.14	Картометрический	1.00	-
832	384828.48	1358151.78	Картометрический	1.00	-
833	384832.07	1358151.64	Картометрический	1.00	-
834	384852.43	1358150.85	Картометрический	1.00	-
835	384857.55	1358150.65	Картометрический	1.00	-
836	384857.59	1358150.65	Картометрический	1.00	-
837	384916.62	1358149.06	Картометрический	1.00	-
838	384917.36	1358149.13	Картометрический	1.00	-
839	384925.96	1358151.09	Картометрический	1.00	-
840	384957.42	1358158.23	Картометрический	1.00	-
841	384958.06	1358158.45	Картометрический	1.00	-
842	384988.74	1358173.14	Картометрический	1.00	-
843	384989.55	1358173.72	Картометрический	1.00	-
844	385012.61	1358196.63	Картометрический	1.00	-

1	2	3	4	5	6
845	385013.20	1358197.46	Картометрический	1.00	-
781	385032.65	1358237.81	Картометрический	1.00	-
846	383724.15	1359105.09	Картометрический	1.00	-
847	383725.82	1359108.72	Картометрический	1.00	-
848	383732.82	1359123.97	Картометрический	1.00	-
849	383726.47	1359136.02	Картометрический	1.00	-
850	383694.12	1359188.37	Картометрический	1.00	-
851	383681.91	1359206.31	Картометрический	1.00	-
852	383665.13	1359216.62	Картометрический	1.00	-
853	383643.57	1359229.89	Картометрический	1.00	-
854	383638.61	1359230.98	Картометрический	1.00	-
855	383634.16	1359237.27	Картометрический	1.00	-
856	383624.29	1359234.14	Картометрический	1.00	-
857	383592.01	1359282.28	Картометрический	1.00	-
858	383569.29	1359313.31	Картометрический	1.00	-
859	383562.92	1359316.93	Картометрический	1.00	-
860	383561.07	1359319.45	Картометрический	1.00	-
861	383552.91	1359335.68	Картометрический	1.00	-
862	383524.00	1359359.35	Картометрический	1.00	-
863	383488.79	1359375.98	Картометрический	1.00	-
864	383490.25	1359380.27	Картометрический	1.00	-
865	383477.75	1359384.51	Картометрический	1.00	-
866	383465.74	1359382.47	Картометрический	1.00	-
867	383444.43	1359389.94	Картометрический	1.00	-
868	383364.05	1359405.58	Картометрический	1.00	-
869	383324.33	1359410.51	Картометрический	1.00	-
870	383285.81	1359421.17	Картометрический	1.00	-
871	383244.83	1359428.37	Картометрический	1.00	-
872	383206.60	1359434.25	Картометрический	1.00	-
873	383165.06	1359442.58	Картометрический	1.00	-
874	383110.47	1359457.30	Картометрический	1.00	-
875	383090.07	1359460.62	Картометрический	1.00	-
876	383062.60	1359468.80	Картометрический	1.00	-
877	382978.19	1359500.54	Картометрический	1.00	-
878	382907.14	1359536.15	Картометрический	1.00	-
879	382889.42	1359542.11	Картометрический	1.00	-
880	382871.21	1359552.84	Картометрический	1.00	-
881	382824.13	1359576.19	Картометрический	1.00	-
882	382826.32	1359580.82	Картометрический	1.00	-
883	382814.37	1359586.42	Картометрический	1.00	-
884	382813.49	1359584.57	Картометрический	1.00	-
885	382812.17	1359581.78	Картометрический	1.00	-
886	382798.70	1359587.97	Картометрический	1.00	-
887	382761.80	1359603.73	Картометрический	1.00	-
888	382741.67	1359613.93	Картометрический	1.00	-
889	382722.58	1359615.33	Картометрический	1.00	-
890	382706.16	1359614.52	Картометрический	1.00	-

1	2	3	4	5	6
891	382687.93	1359621.13	Картометрический	1.00	-
892	382677.29	1359636.94	Картометрический	1.00	-
893	382683.94	1359655.99	Картометрический	1.00	-
894	382684.01	1359668.28	Картометрический	1.00	-
895	382675.42	1359715.63	Картометрический	1.00	-
896	382672.44	1359726.15	Картометрический	1.00	-
897	382662.86	1359742.57	Картометрический	1.00	-
898	382649.59	1359756.36	Картометрический	1.00	-
899	382641.91	1359765.84	Картометрический	1.00	-
900	382627.24	1359787.64	Картометрический	1.00	-
901	382624.40	1359785.03	Картометрический	1.00	-
902	382657.32	1359740.21	Картометрический	1.00	-
903	382666.58	1359724.90	Картометрический	1.00	-
904	382669.54	1359714.61	Картометрический	1.00	-
905	382678.01	1359667.94	Картометрический	1.00	-
906	382677.95	1359656.23	Картометрический	1.00	-
907	382671.28	1359636.55	Картометрический	1.00	-
908	382671.70	1359627.21	Картометрический	1.00	-
909	382679.71	1359621.80	Картометрический	1.00	-
910	382692.44	1359613.20	Картометрический	1.00	-
911	382718.74	1359603.87	Картометрический	1.00	-
912	382720.25	1359597.28	Картометрический	1.00	-
913	382721.77	1359590.62	Картометрический	1.00	-
914	382741.63	1359584.78	Картометрический	1.00	-
915	382772.96	1359572.34	Картометрический	1.00	-
916	382791.03	1359562.95	Картометрический	1.00	-
917	382811.12	1359549.28	Картометрический	1.00	-
918	382843.01	1359534.98	Картометрический	1.00	-
919	382896.95	1359512.35	Картометрический	1.00	-
920	382951.14	1359484.12	Картометрический	1.00	-
921	382969.59	1359476.51	Картометрический	1.00	-
922	382989.66	1359472.08	Картометрический	1.00	-
923	383064.44	1359443.49	Картометрический	1.00	-
924	383083.93	1359437.61	Картометрический	1.00	-
925	383092.18	1359433.08	Картометрический	1.00	-
926	383141.53	1359421.42	Картометрический	1.00	-
927	383143.33	1359421.55	Картометрический	1.00	-
928	383182.48	1359413.85	Картометрический	1.00	-
929	383202.35	1359411.02	Картометрический	1.00	-
930	383221.00	1359407.04	Картометрический	1.00	-
931	383227.48	1359401.11	Картометрический	1.00	-
932	383251.89	1359395.34	Картометрический	1.00	-
933	383262.10	1359399.41	Картометрический	1.00	-
934	383326.50	1359386.15	Картометрический	1.00	-
935	383419.99	1359369.05	Картометрический	1.00	-
936	383480.72	1359348.21	Картометрический	1.00	-
937	383515.77	1359330.42	Картометрический	1.00	-
938	383528.45	1359329.73	Картометрический	1.00	-

1	2	3	4	5	6
939	383536.52	1359316.79	Картометрический	1.00	-
940	383553.35	1359298.46	Картометрический	1.00	-
941	383567.60	1359275.78	Картометрический	1.00	-
942	383568.52	1359268.57	Картометрический	1.00	-
943	383570.22	1359255.73	Картометрический	1.00	-
944	383569.29	1359236.47	Картометрический	1.00	-
945	383575.34	1359233.61	Картометрический	1.00	-
946	383587.51	1359248.86	Картометрический	1.00	-
947	383603.18	1359241.99	Картометрический	1.00	-
948	383623.66	1359224.16	Картометрический	1.00	-
949	383639.31	1359220.86	Картометрический	1.00	-
950	383656.92	1359210.66	Картометрический	1.00	-
951	383646.29	1359202.94	Картометрический	1.00	-
952	383626.61	1359188.64	Картометрический	1.00	-
953	383640.62	1359169.88	Картометрический	1.00	-
954	383667.46	1359136.97	Картометрический	1.00	-
955	383687.50	1359114.74	Картометрический	1.00	-
956	383684.82	1359112.19	Картометрический	1.00	-
957	383697.42	1359098.99	Картометрический	1.00	-
958	383698.23	1359099.77	Картометрический	1.00	-
959	383698.34	1359104.74	Картометрический	1.00	-
846	383724.15	1359105.09	Картометрический	1.00	-
960	381639.34	1359528.23	Картометрический	1.00	-
961	381628.25	1359531.95	Картометрический	1.00	-
962	381610.00	1359539.52	Картометрический	1.00	-
963	381591.02	1359549.09	Картометрический	1.00	-
964	381573.89	1359557.31	Картометрический	1.00	-
965	381554.44	1359572.55	Картометрический	1.00	-
966	381525.53	1359610.38	Картометрический	1.00	-
967	381498.63	1359653.81	Картометрический	1.00	-
968	381450.56	1359716.08	Картометрический	1.00	-
969	381441.44	1359733.32	Картометрический	1.00	-
970	381439.63	1359750.44	Картометрический	1.00	-
971	381442.98	1359774.65	Картометрический	1.00	-
972	381453.00	1359800.71	Картометрический	1.00	-
973	381465.87	1359813.31	Картометрический	1.00	-
974	381492.26	1359830.48	Картометрический	1.00	-
975	381506.49	1359847.93	Картометрический	1.00	-
976	381535.95	1359938.83	Картометрический	1.00	-
977	381550.76	1360010.61	Картометрический	5.00	-
978	381560.62	1360108.78	Картометрический	5.00	-
979	381562.49	1360159.00	Картометрический	5.00	-
980	381566.36	1360195.92	Картометрический	5.00	-
981	381573.84	1360226.57	Картометрический	5.00	-
982	381577.52	1360275.23	Картометрический	5.00	-
983	381574.62	1360277.32	Картометрический	5.00	-
984	381530.04	1360291.32	Картометрический	5.00	-

1	2	3	4	5	6
985	381524.89	1360279.66	Картометрический	5.00	-
986	381568.73	1360260.55	Картометрический	5.00	-
987	381564.08	1360228.90	Картометрический	5.00	-
988	381560.62	1360214.25	Картометрический	5.00	-
989	381556.59	1360197.19	Картометрический	5.00	-
990	381554.44	1360176.66	Картометрический	5.00	-
991	381552.60	1360159.09	Картометрический	5.00	-
992	381550.52	1360108.94	Картометрический	5.00	-
993	381540.86	1360011.40	Картометрический	5.00	-
994	381525.53	1359938.83	Картометрический	1.00	-
995	381499.57	1359854.94	Картометрический	1.00	-
996	381487.51	1359839.35	Картометрический	1.00	-
997	381458.80	1359820.34	Картометрический	1.00	-
998	381444.69	1359806.22	Картометрический	1.00	-
999	381433.15	1359775.90	Картометрический	1.00	-
1000	381429.90	1359748.85	Картометрический	1.00	-
1001	381432.95	1359728.59	Картометрический	1.00	-
1002	381442.50	1359710.46	Картометрический	1.00	-
1003	381491.00	1359647.32	Картометрический	1.00	-
1004	381517.97	1359604.49	Картометрический	1.00	-
1005	381548.86	1359564.37	Картометрический	1.00	-
1006	381569.53	1359548.40	Картометрический	1.00	-
1007	381601.04	1359532.94	Картометрический	1.00	-
960	381639.34	1359528.23	Картометрический	1.00	-

3. Сведения о характерных точках части (частей) границы объекта

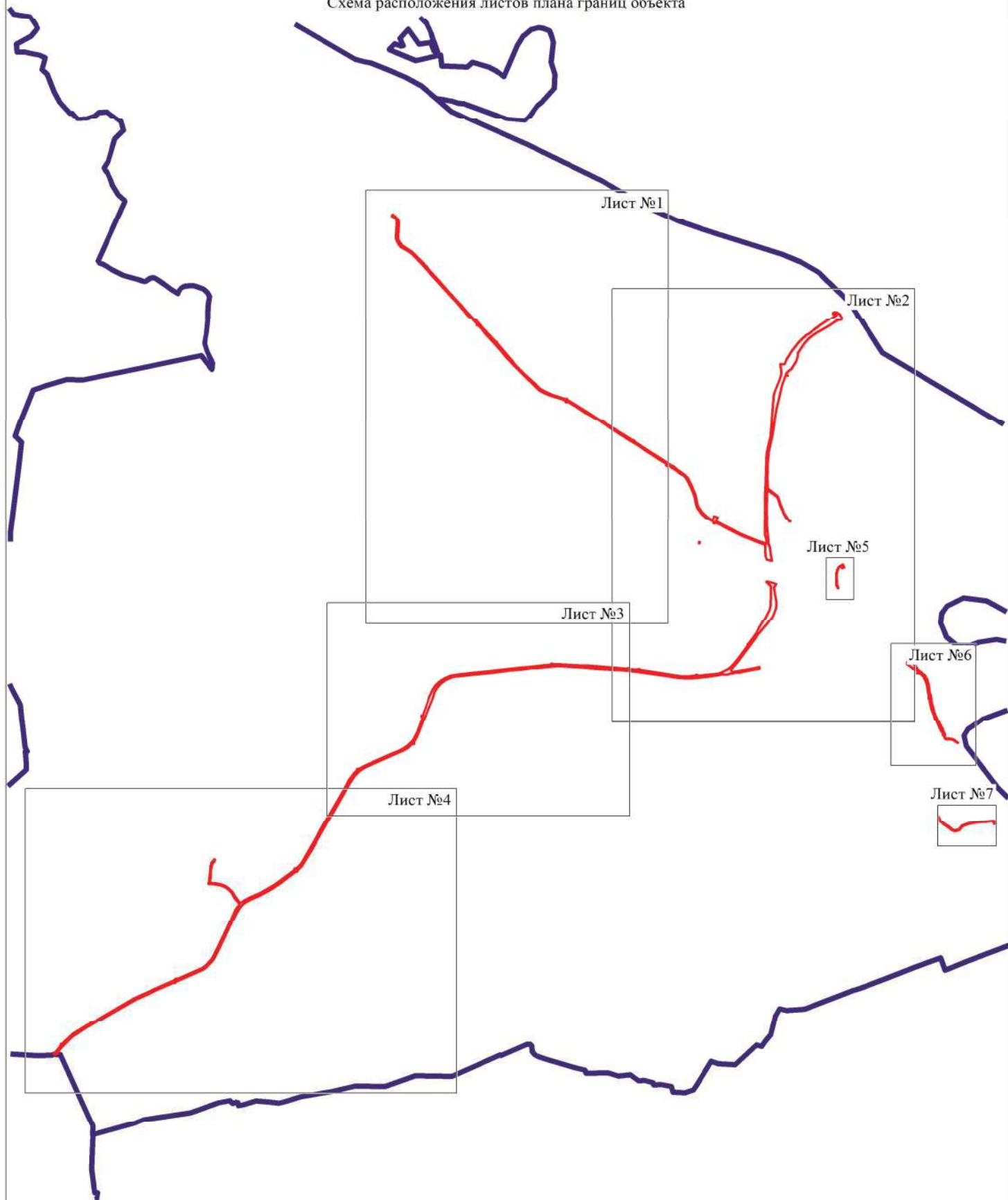
Обозначение характерных точек части границы	Координаты, м		Метод определения координат характерной точки	Средняя квадратическая погрешность положения характерной точки (Mt), м	Описание обозначения точки на местности (при наличии)
	X	Y			
1	2	3	4	5	6
Часть №					
-	-	-	-	-	-

Раздел 3

Сведения о местоположении измененных (уточненных) границ объекта							
1. Система координат: -							
2. Сведения о характерных точках границ объекта							
Обозначение характерных точек границ	Существующие координаты, м		Измененные (уточненные) координаты, м		Метод определения координат характерной точки	Средняя квадратическая погрешность положения характерной точки (Mt), м	Описание обозначения точки на местности (при наличии)
	X	Y	X	Y			
1	2	3	4	5	6	7	8
-	-	-	-	-	-	-	-
3.Сведения о характерных точках части (частей) границы объекта							
Часть №							
-	-	-	-	-	-	-	-

План границ объекта

Схема расположения листов плана границ объекта



Используются условные знаки и обозначения:


	границы территориальной зоны
	границы муниципального образования
	область и номер листа плана границ объекта

Масштаб 1:50000

Руководитель БУВО «Нормативно-проектный центр»

Подпись _____ Ю.В.Шалыгина Дата « ____ » _____ 2019г.

Место для оттиска печати (при наличии) лица, составившего описание местоположения границ объекта







Используемые условные знаки и обозначения:

- границы территориальной зоны
- 1 — характерная точка границ территориальной зоны


Масштаб 1:5000

Руководитель ДУВО «Нормативно-проектный центр»
Подпись: Ю. В. Шаломов Дата: 2018 г.
Место для оттока воды (при наличии) или оставшегося водостокного градиента



План границ объекта

Лист №5



Используемые условные знаки и обозначения:



границы территориальной зоны



характерная точка границ территориальной зоны

Масштаб 1:2000

Руководитель БУВО «Нормативно-проектный центр»

Подпись _____ Ю.В.Шалыгина Дата « ____ » _____ 2019г.

Место для оттиска печати (при наличии) лица, составившего описание местоположения границ объекта




Используемые условные знаки и обозначения:

- границы территориальной зоны
- границы муниципального образования
- 1 — характерная точка границ территориальной зоны

Масштаб 1:2000

Руководитель БУВО «Нормативно-проектный центр»
Подпись: Ю.Д. Шалыга Дата: 2019 г.
Место для оттиска печати (при наличии) знака, составившего описание местоположения границ объекта



Используемые условные знаки и обозначения:

- границы территориальной зоны
- характерная точка границ территориальной зоны

Руководитель БУВО «Нормативно-проектный центр»

Подпись Ю.В. Шальгина Дата « » 2019г.

Место для оттиска печати (при наличии) лица, составившего описание местоположения границ объекта

Масштаб 1:2000

ОПИСАНИЕ МЕСТОПОЛОЖЕНИЯ ГРАНИЦ

Зона сельскохозяйственного производства – СХ1

(наименование объекта, местоположение границ которого описано
(далее - объект)

Раздел 1

Сведения об объекте		
№ п/п	Характеристики объекта	Описание характеристик
1	2	3
1	Местоположение объекта	Воронежская область, Подгоренский муниципальный район, Белогорьевское сельское поселение
2	Площадь объекта \pm величина погрешности определения площади ($P \pm \Delta P$)	59599 \pm 854 м ²
3	Иные характеристики объекта	-

Раздел 2


Сведения о местоположении границ объекта					
1. Система координат: МСК - 36, зона 1					
2. Сведения о характерных точках границ объекта					
Обозначение характерных точек границ	Координаты, м		Метод определения координат характерной точки	Средняя квадратическая погрешность положения характерной точки (Mt), м	Описание обозначения точки на местности (при наличии)
	X	Y			
1	2	3	4	5	6
1	383324.55	1357328.45	Картометрический	1.00	-
2	383402.84	1357380.39	Картометрический	1.00	-
3	383408.39	1357393.61	Картометрический	1.00	-
4	383297.97	1357452.47	Картометрический	1.00	-
5	383291.66	1357436.13	Картометрический	1.00	-
6	383262.06	1357333.14	Картометрический	1.00	-
1	383324.55	1357328.45	Картометрический	1.00	-
7	382566.56	1357519.60	Картометрический	1.00	-
8	382599.56	1357565.10	Картометрический	1.00	-
9	382507.65	1357637.65	Картометрический	1.00	-
10	382568.19	1357703.65	Картометрический	1.00	-
11	382553.72	1357737.81	Картометрический	1.00	-
12	382551.91	1357742.07	Картометрический	1.00	-
13	382545.71	1357756.69	Картометрический	1.00	-
14	382284.61	1357618.83	Картометрический	1.00	-
15	382387.05	1357500.92	Картометрический	1.00	-
7	382566.56	1357519.60	Картометрический	1.00	-
16	382017.47	1357871.35	Картометрический	1.00	-
17	381993.78	1357916.47	Картометрический	1.00	-
18	381889.93	1357896.27	Картометрический	1.00	-
19	381905.28	1357848.25	Картометрический	1.00	-
16	382017.47	1357871.35	Картометрический	1.00	-
3. Сведения о характерных точках части (частей) границы объекта					
Обозначение характерных точек части границы	Координаты, м		Метод определения координат характерной точки	Средняя квадратическая погрешность положения характерной точки (Mt), м	Описание обозначения точки на местности (при наличии)
	X	Y			
1	2	3	4	5	6
Часть №					
-	-	-	-	-	-

Раздел 3

Сведения о местоположении измененных (уточненных) границ объекта							
1. Система координат: -							
2. Сведения о характерных точках границ объекта							
Обозначение характерных точек границ	Существующие координаты, м		Измененные (уточненные) координаты, м		Метод определения координат характерной точки	Средняя квадратическая погрешность положения характерной точки (Mt), м	Описание обозначения точки на местности (при наличии)
	X	Y	X	Y			
1	2	3	4	5	6	7	8
-	-	-	-	-	-	-	-
3.Сведения о характерных точках части (частей) границы объекта							
Часть №							
-	-	-	-	-	-	-	-



Используемые условные знаки и обозначения:



границы территориальной зоны

характерная точка границ территориальной зоны

Масштаб 1:5000

Руководитель БУВО «Нормативно-проектный центр»

Подпись _____ Ю.В.Шалыгина Дата « ____ » _____ 2019г.

Место для оттиска печати (при наличии) лица, составившего описание местоположения границ объекта

ОПИСАНИЕ МЕСТОПОЛОЖЕНИЯ ГРАНИЦ

Зона рекреационного назначения - объектов отдыха - Р1

(наименование объекта, местоположение границ которого описано
(далее - объект)

Раздел 1

Сведения об объекте		
№ п/п	Характеристики объекта	Описание характеристик
1	2	3
1	Местоположение объекта	Воронежская область, Подгоренский муниципальный район, Белогорьевское сельское поселение
2	Площадь объекта \pm величина погрешности определения площади ($P \pm \Delta P$)	70516 \pm 4647 м ²
3	Иные характеристики объекта	-


Раздел 2

Сведения о местоположении границ объекта					
1. Система координат: МСК - 36, зона 1					
2. Сведения о характерных точках границ объекта					
Обозначение характерных точек границ	Координаты, м		Метод определения координат характерной точки	Средняя квадратическая погрешность положения характерной точки (Mt), м	Описание обозначения точки на местности (при наличии)
	X	Y			
1	2	3	4	5	6
1	383189.09	1360546.29	Картометрический	5.00	-
2	383225.14	1360630.25	Картометрический	5.00	-
3	383268.75	1360716.24	Картометрический	5.00	-
4	383314.17	1360811.20	Картометрический	5.00	-
5	383394.03	1360881.08	Картометрический	5.00	-
6	383446.94	1360929.99	Картометрический	5.00	-
7	383530.30	1360932.65	Картометрический	5.00	-
8	383616.60	1360918.04	Картометрический	5.00	-
9	383615.64	1360943.97	Картометрический	5.00	-
10	383617.90	1360980.81	Картометрический	5.00	-
11	383579.05	1361002.00	Картометрический	5.00	-
12	383520.78	1361016.13	Картометрический	5.00	-
13	383474.87	1361014.36	Картометрический	5.00	-
14	383425.43	1361005.53	Картометрический	5.00	-
15	383353.03	1360977.28	Картометрический	5.00	-
16	383301.82	1360949.03	Картометрический	5.00	-
17	383243.55	1360901.35	Картометрический	5.00	-
18	383213.53	1360873.10	Картометрический	5.00	-
19	383172.92	1360818.36	Картометрический	5.00	-
20	383141.14	1360745.96	Картометрический	5.00	-
21	383119.95	1360673.56	Картометрический	5.00	-
22	383130.54	1360583.51	Картометрический	5.00	-
23	383138.24	1360562.14	Картометрический	5.00	-
24	383159.38	1360573.89	Картометрический	5.00	-
1	383189.09	1360546.29	Картометрический	5.00	-

3. Сведения о характерных точках части (частей) границы объекта					
Обозначение характерных точек части границы	Координаты, м		Метод определения координат характерной точки	Средняя квадратическая погрешность положения характерной точки (Mt), м	Описание обозначения точки на местности (при наличии)
	X	Y			
1	2	3	4	5	6
Часть №					
-	-	-	-	-	-

Раздел 3

Сведения о местоположении измененных (уточненных) границ объекта							
1. Система координат: -							
2. Сведения о характерных точках границ объекта							
Обозначение характерных точек границ	Существующие координаты, м		Измененные (уточненные) координаты, м		Метод определения координат характерной точки	Средняя квадратическая погрешность положения характерной точки (Mt), м	Описание обозначения точки на местности (при наличии)
	X	Y	X	Y			
1	2	3	4	5	6	7	8
-	-	-	-	-	-	-	-
3.Сведения о характерных точках части (частей) границы объекта							
Часть №							
-	-	-	-	-	-	-	-



Используемые условные знаки и обозначения:

- границы территориальной зоны
- границы муниципального образования
- 1 характерная точка границ территориальной зоны

Руководитель БУВО «Нормативно-проектный центр»

Подпись Ю. В. Шалыгина Дата « » 2019 г.

Место для оттиска печати (при наличии) лица, составившего описание местоположения границ объекта

Масштаб 1:2000

ОПИСАНИЕ МЕСТОПОЛОЖЕНИЯ ГРАНИЦ

Зона обработки, утилизации, обезвреживания, размещения твердых коммунальных отходов – СН2

(наименование объекта, местоположение границ которого описано
(далее - объект)

Раздел 1

Сведения об объекте		
№ п/п	Характеристики объекта	Описание характеристик
1	2	3
1	Местоположение объекта	Воронежская область, Подгоренский муниципальный район, Белогорьевское сельское поселение
2	Площадь объекта \pm величина погрешности определения площади ($P \pm \Delta P$)	40000 \pm 3500 м ²
3	Иные характеристики объекта	-

Раздел 2

Сведения о местоположении границ объекта					
1. Система координат: МСК - 36, зона 1					
2. Сведения о характерных точках границ объекта					
Обозначение характерных точек границ	Координаты, м		Метод определения координат характерной точки	Средняя квадратическая погрешность положения характерной точки (Mt), м	Описание обозначения точки на местности (при наличии)
	X	Y			
1	2	3	4	5	6
1	383479.04	1354775.00	Картометрический	5.00	-
2	383480.90	1354783.93	Картометрический	5.00	-
3	383499.56	1354872.78	Картометрический	5.00	-
4	383572.41	1354948.74	Картометрический	5.00	-
5	383583.07	1354973.17	Картометрический	5.00	-
6	383578.63	1355051.80	Картометрический	5.00	-
7	383579.52	1355101.11	Картометрический	5.00	-
8	383558.97	1355135.65	Картометрический	5.00	-
9	383499.55	1355117.09	Картометрический	5.00	-
10	383445.70	1355079.95	Картометрический	5.00	-
11	383375.28	1355015.15	Картометрический	5.00	-
1	383479.04	1354775.00	Картометрический	5.00	-
3. Сведения о характерных точках части (частей) границы объекта					
Обозначение характерных точек части границы	Координаты, м		Метод определения координат характерной точки	Средняя квадратическая погрешность положения характерной точки (Mt), м	Описание обозначения точки на местности (при наличии)
	X	Y			
1	2	3	4	5	6
Часть №					
-	-	-	-	-	-


Раздел 3

Сведения о местоположении измененных (уточненных) границ объекта							
1. Система координат: -							
2. Сведения о характерных точках границ объекта							
Обозначение характерных точек границ	Существующие координаты, м		Измененные (уточненные) координаты, м		Метод определения координат характерной точки	Средняя квадратическая погрешность положения характерной точки (Mt), м	Описание обозначения точки на местности (при наличии)
	X	Y	X	Y			
1	2	3	4	5	6	7	8
-	-	-	-	-	-	-	-
3.Сведения о характерных точках части (частей) границы объекта							
Часть №							
-	-	-	-	-	-	-	-

План границ объекта



Используемые условные знаки и обозначения:



границы территориальной зоны



характерная точка границ территориальной зоны

Масштаб 1:2000

Руководитель БУВО «Нормативно-проектный центр»

Подпись Ю.В.Шальгина Дата « » 2019г.

Место для оттиска печати (при наличии) лица, составившего описание местоположения границ объекта