

Приложение №1
к правилам землепользования и застройки
Белогорьевского сельского поселения
Подгоренского муниципального района
Воронежской области

СВЕДЕНИЯ О ГРАНИЦАХ ТЕРРИТОРИАЛЬНЫХ ЗОН,
СОДЕРЖАЩИЕ ГРАФИЧЕСКОЕ ОПИСАНИЕ МЕСТОПОЛОЖЕНИЯ
ГРАНИЦ ТЕРРИТОРИАЛЬНЫХ ЗОН, ПЕРЕЧЕНЬ КООРДИНАТ
ХАРАКТЕРНЫХ ТОЧЕК ГРАНИЦ ТЕРРИТОРИАЛЬНЫХ ЗОН
СЕЛА БЕЛОГОРЬЕ

ГРАФИЧЕСКОЕ ОПИСАНИЕ

местоположения границ

Зона застройки индивидуальными жилыми домами села Белогорье – Ж1/1

(наименование объекта, местоположение границ которого описано

(далее - объект)

Раздел 1

Сведения об объекте		
№ п/п	Характеристики объекта	Описание характеристик
1	2	3
1	Местоположение объекта	Воронежская область, Подгоренский муниципальный район, Белогорьевское сельское поселение, село Белогорье
2	Площадь объекта \pm величина погрешности определения площади ($P \pm \Delta P$)	-
3	Иные характеристики объекта	-

Раздел 2

Сведения о местоположении границ объекта					
1. Система координат: -					
2. Сведения о характерных точках границ объекта					
Обозначение характерных точек границ	Координаты, м		Метод определения координат характерной точки	Средняя квадратическая погрешность положения характерной точки (Mt), м	Описание обозначения точки на местности (при наличии)
	X	Y			
1	2	3	4	5	6
-	-	-	-	-	-
3. Сведения о характерных точках части (частей) границы объекта					
Обозначение характерных точек части границы	Координаты, м		Метод определения координат характерной точки	Средняя квадратическая погрешность положения характерной точки (Mt), м	Описание обозначения точки на местности (при наличии)
	X	Y			
1	2	3	4	5	6
Часть №					
-	-	-	-	-	-

Раздел 3

Сведения о местоположении измененных (уточненных) границ объекта							
1. Система координат: МСК - 36, зона 1							
2. Сведения о характерных точках границ объекта							
Обозначение характерных точек границ	Существующие координаты, м		Измененные (уточненные) координаты, м		Метод определения координат характерной точки	Средняя квадратическая погрешность положения характерной точки (Mt), м	Описание обозначения точки на местности (при наличии)
	X	Y	X	Y			
1	2	3	4	5	6	7	8
1	385467.60	1355159.87	-	-	Картометрический	1.00	-
2	385357.72	1355693.72	-	-	Картометрический	1.00	-
3	385437.57	1355722.56	-	-	Картометрический	1.00	-
4	385464.72	1355772.99	-	-	Картометрический	1.00	-
5	385414.29	1355955.98	-	-	Картометрический	1.00	-
6	385325.56	1356130.87	-	-	Картометрический	1.00	-
7	385295.19	1356201.14	-	-	Картометрический	1.00	-
8	385276.78	1356262.46	-	-	Картометрический	1.00	-
9	385263.63	1356326.39	-	-	Картометрический	1.00	-
10	385248.24	1356361.02	-	-	Картометрический	1.00	-
11	385221.74	1356391.61	-	-	Картометрический	1.00	-
12	385203.72	1356425.18	-	-	Картометрический	1.00	-
13	385174.18	1356516.12	-	-	Картометрический	1.00	-
14	385169.00	1356583.72	-	-	Картометрический	1.00	-
15	385159.50	1356652.80	-	-	Картометрический	1.00	-
16	385117.10	1356649.04	-	-	Картометрический	1.00	-
17	385124.72	1356733.66	-	-	Картометрический	1.00	-
18	385120.14	1356785.10	-	-	Картометрический	1.00	-
19	385095.72	1356928.45	-	-	Картометрический	1.00	-
20	385093.28	1356988.02	-	-	Картометрический	1.00	-
21	385099.15	1357073.32	-	-	Картометрический	1.00	-
22	385103.14	1357146.68	-	-	Картометрический	1.00	-
23	385106.56	1357181.90	-	-	Картометрический	1.00	-
24	385104.56	1357210.25	-	-	Аналитический	0.10	-
25	385094.76	1357212.20	-	-	Аналитический	0.10	-
26	385052.98	1357219.07	-	-	Аналитический	0.10	-
27	385021.44	1357226.33	-	-	Аналитический	0.10	-
28	384972.03	1357230.35	-	-	Аналитический	0.10	-
29	384960.68	1357228.74	-	-	Аналитический	0.10	-
30	384937.89	1357234.50	-	-	Аналитический	0.10	-
31	384855.56	1357239.98	-	-	Аналитический	0.10	-
32	384818.72	1357249.02	-	-	Аналитический	0.10	-
33	384811.52	1357221.44	-	-	Аналитический	0.10	-
34	384838.83	1357149.50	-	-	Картометрический	1.00	-
35	384848.17	1356868.56	-	-	Картометрический	1.00	-
36	384871.66	1356704.93	-	-	Картометрический	1.00	-

1	2	3	4	5	6	7	8
37	384811.24	1356702.25	-	-	Картометрический	1.00	-
38	384801.91	1356625.17	-	-	Аналитический	0.10	-
39	384804.44	1356582.77	-	-	Аналитический	0.10	-
40	384812.02	1356558.12	-	-	Картометрический	1.00	-
41	384874.93	1356487.32	-	-	Картометрический	1.00	-
42	384838.75	1356479.27	-	-	Картометрический	1.00	-
43	384810.41	1356468.25	-	-	Картометрический	1.00	-
44	384794.66	1356459.34	-	-	Картометрический	1.00	-
45	384817.89	1356392.70	-	-	Картометрический	1.00	-
46	384821.42	1356356.23	-	-	Картометрический	1.00	-
47	384803.82	1356325.96	-	-	Картометрический	1.00	-
48	384761.09	1356292.94	-	-	Картометрический	1.00	-
49	384716.98	1356229.06	-	-	Картометрический	1.00	-
50	384808.64	1356129.52	-	-	Картометрический	1.00	-
51	384876.94	1356126.66	-	-	Картометрический	1.00	-
52	384934.61	1356137.46	-	-	Картометрический	1.00	-
53	384957.00	1356159.93	-	-	Картометрический	1.00	-
54	384945.86	1356239.72	-	-	Картометрический	1.00	-
55	384957.25	1356261.54	-	-	Картометрический	1.00	-
56	384958.98	1356314.10	-	-	Картометрический	1.00	-
57	384977.72	1356316.22	-	-	Картометрический	1.00	-
58	385003.50	1356295.44	-	-	Картометрический	1.00	-
59	385024.66	1356201.16	-	-	Картометрический	1.00	-
60	385016.30	1356169.89	-	-	Картометрический	1.00	-
61	385046.14	1356096.54	-	-	Картометрический	1.00	-
62	385127.51	1355714.90	-	-	Картометрический	1.00	-
63	385183.47	1355714.31	-	-	Картометрический	1.00	-
64	385206.91	1355675.96	-	-	Картометрический	1.00	-
65	385229.78	1355677.54	-	-	Картометрический	1.00	-
66	385244.44	1355627.60	-	-	Картометрический	1.00	-
67	385225.98	1355619.45	-	-	Картометрический	1.00	-
68	385239.01	1355571.67	-	-	Картометрический	1.00	-
69	385211.32	1355551.04	-	-	Картометрический	1.00	-
70	385203.18	1355532.58	-	-	Картометрический	1.00	-
71	385163.26	1355513.65	-	-	Картометрический	1.00	-
72	385178.90	1355464.98	-	-	Картометрический	1.00	-
73	385214.70	1355461.02	-	-	Картометрический	1.00	-
74	385234.38	1355357.54	-	-	Картометрический	1.00	-
75	385264.17	1355232.70	-	-	Картометрический	1.00	-
76	385313.27	1355134.68	-	-	Картометрический	1.00	-
1	385467.60	1355159.87	-	-	Картометрический	1.00	-
77	385083.98	1357283.07	-	-	Аналитический	0.10	-
78	385024.22	1357485.54	-	-	Картометрический	1.00	-
79	385009.18	1357553.17	-	-	Картометрический	1.00	-
80	384992.14	1357627.20	-	-	Картометрический	1.00	-
81	384977.52	1357674.40	-	-	Картометрический	1.00	-
82	384921.02	1357796.32	-	-	Картометрический	1.00	-
83	384936.71	1357786.34	-	-	Картометрический	1.00	-
84	384947.34	1357775.61	-	-	Картометрический	1.00	-
85	385134.22	1357633.28	-	-	Картометрический	1.00	-

1	2	3	4	5	6	7	8
86	385081.13	1357569.63	-	-	Картометрический	1.00	-
87	385080.46	1357560.78	-	-	Картометрический	1.00	-
88	385083.98	1357552.64	-	-	Картометрический	1.00	-
89	385104.24	1357523.11	-	-	Картометрический	1.00	-
90	385152.63	1357568.07	-	-	Картометрический	1.00	-
91	385178.59	1357598.74	-	-	Картометрический	1.00	-
92	385197.75	1357586.55	-	-	Картометрический	1.00	-
93	385289.50	1357450.27	-	-	Картометрический	1.00	-
94	385372.20	1357315.87	-	-	Картометрический	1.00	-
95	385375.10	1357316.12	-	-	Картометрический	1.00	-
96	385521.90	1357328.99	-	-	Картометрический	1.00	-
97	385543.89	1357330.54	-	-	Картометрический	1.00	-
98	385595.68	1357401.40	-	-	Картометрический	1.00	-
99	385613.76	1357516.70	-	-	Картометрический	1.00	-
100	385611.66	1357517.97	-	-	Картометрический	1.00	-
101	385580.23	1357546.97	-	-	Картометрический	1.00	-
102	385554.98	1357586.54	-	-	Картометрический	1.00	-
103	385505.59	1357679.43	-	-	Картометрический	1.00	-
104	385481.65	1357762.45	-	-	Картометрический	1.00	-
105	385471.90	1357773.42	-	-	Картометрический	1.00	-
106	385318.28	1357840.58	-	-	Картометрический	1.00	-
107	385262.34	1357857.81	-	-	Картометрический	1.00	-
108	385188.81	1357887.02	-	-	Картометрический	1.00	-
109	385073.15	1357956.08	-	-	Картометрический	1.00	-
110	385029.08	1357971.55	-	-	Картометрический	1.00	-
111	384993.60	1357979.39	-	-	Картометрический	1.00	-
112	384961.02	1357983.74	-	-	Картометрический	1.00	-
113	384959.52	1357979.54	-	-	Картометрический	1.00	-
114	384953.81	1357981.34	-	-	Картометрический	1.00	-
115	384952.93	1357985.08	-	-	Картометрический	1.00	-
116	384923.05	1357990.95	-	-	Картометрический	1.00	-
117	384782.88	1358011.20	-	-	Картометрический	1.00	-
118	384780.78	1358005.10	-	-	Картометрический	1.00	-
119	384773.70	1358006.14	-	-	Картометрический	1.00	-
120	384768.33	1358010.85	-	-	Картометрический	1.00	-
121	384606.21	1358005.25	-	-	Картометрический	1.00	-
122	384475.35	1357994.05	-	-	Картометрический	1.00	-
123	384442.54	1357998.34	-	-	Картометрический	1.00	-
124	384442.55	1357989.96	-	-	Картометрический	1.00	-
125	384438.55	1357988.45	-	-	Картометрический	1.00	-
126	384432.98	1357999.90	-	-	Картометрический	1.00	-
127	384424.44	1358003.13	-	-	Картометрический	1.00	-
128	384423.23	1358008.70	-	-	Картометрический	1.00	-
129	384436.95	1358016.04	-	-	Картометрический	1.00	-
130	384368.89	1358232.90	-	-	Картометрический	1.00	-
131	384363.59	1358233.41	-	-	Картометрический	1.00	-
132	384362.94	1358237.29	-	-	Картометрический	1.00	-
133	384366.11	1358240.90	-	-	Картометрический	1.00	-
134	384348.16	1358319.10	-	-	Картометрический	1.00	-
135	384339.81	1358320.21	-	-	Картометрический	1.00	-
136	384339.04	1358325.89	-	-	Картометрический	1.00	-

1	2	3	4	5	6	7	8
137	384344.83	1358331.81	-	-	Картометрический	1.00	-
138	384325.10	1358414.41	-	-	Картометрический	1.00	-
139	384294.76	1358482.97	-	-	Картометрический	1.00	-
140	384274.04	1358477.87	-	-	Картометрический	1.00	-
141	384271.67	1358485.02	-	-	Картометрический	1.00	-
142	384282.59	1358494.54	-	-	Картометрический	1.00	-
143	384252.77	1358528.13	-	-	Картометрический	1.00	-
144	384172.10	1358627.34	-	-	Картометрический	1.00	-
145	384169.76	1358625.24	-	-	Картометрический	1.00	-
146	384154.48	1358610.88	-	-	Картометрический	1.00	-
147	384149.47	1358600.47	-	-	Картометрический	1.00	-
148	384146.84	1358596.29	-	-	Картометрический	1.00	-
149	384142.80	1358587.58	-	-	Картометрический	1.00	-
150	384131.53	1358560.73	-	-	Картометрический	1.00	-
151	384123.21	1358563.30	-	-	Картометрический	1.00	-
152	384117.38	1358565.28	-	-	Картометрический	1.00	-
153	384121.31	1358585.50	-	-	Картометрический	1.00	-
154	384112.49	1358593.48	-	-	Картометрический	1.00	-
155	384115.94	1358601.56	-	-	Картометрический	1.00	-
156	384135.45	1358632.81	-	-	Картометрический	1.00	-
157	384150.28	1358648.64	-	-	Картометрический	1.00	-
158	384152.39	1358651.58	-	-	Картометрический	1.00	-
159	384138.77	1358668.34	-	-	Картометрический	1.00	-
160	384126.89	1358664.00	-	-	Картометрический	1.00	-
161	384117.30	1358651.11	-	-	Аналитический	0.10	-
162	384108.03	1358629.18	-	-	Аналитический	0.10	-
163	384083.81	1358640.60	-	-	Аналитический	0.10	-
164	384076.28	1358642.88	-	-	Аналитический	0.10	-
165	384075.23	1358643.25	-	-	Аналитический	0.10	-
166	384064.18	1358600.54	-	-	Картометрический	1.00	-
167	384057.35	1358573.45	-	-	Картометрический	1.00	-
168	384038.86	1358504.17	-	-	Картометрический	1.00	-
169	384025.07	1358453.13	-	-	Картометрический	1.00	-
170	384020.55	1358438.26	-	-	Картометрический	1.00	-
171	384012.09	1358409.85	-	-	Картометрический	1.00	-
172	384006.22	1358391.00	-	-	Картометрический	1.00	-
173	384000.89	1358371.96	-	-	Аналитический	0.10	-
174	383988.38	1358326.79	-	-	Картометрический	1.00	-
175	383984.98	1358316.66	-	-	Картометрический	1.00	-
176	383977.97	1358293.60	-	-	Картометрический	1.00	-
177	383972.12	1358277.92	-	-	Картометрический	1.00	-
178	383969.81	1358269.70	-	-	Картометрический	1.00	-
179	383966.55	1358261.60	-	-	Картометрический	1.00	-
180	383964.89	1358257.77	-	-	Картометрический	1.00	-
181	383956.03	1358235.91	-	-	Картометрический	1.00	-
182	383940.05	1358196.74	-	-	Картометрический	1.00	-
183	383940.71	1358189.23	-	-	Картометрический	1.00	-
184	383942.64	1358187.30	-	-	Картометрический	1.00	-
185	383938.94	1358179.10	-	-	Картометрический	1.00	-
186	383933.29	1358178.16	-	-	Картометрический	1.00	-
187	383928.46	1358174.94	-	-	Картометрический	1.00	-

1	2	3	4	5	6	7	8
188	383918.76	1358160.08	-	-	Картометрический	1.00	-
189	383890.85	1358127.87	-	-	Картометрический	1.00	-
190	383874.21	1358108.57	-	-	Картометрический	1.00	-
191	383861.30	1358085.16	-	-	Картометрический	1.00	-
192	383853.39	1358064.48	-	-	Картометрический	1.00	-
193	383851.80	1358055.58	-	-	Картометрический	1.00	-
194	383846.57	1358016.55	-	-	Картометрический	1.00	-
195	383845.18	1357988.85	-	-	Картометрический	1.00	-
196	383836.10	1357918.30	-	-	Картометрический	1.00	-
197	383830.39	1357880.55	-	-	Картометрический	1.00	-
198	383828.59	1357873.13	-	-	Картометрический	1.00	-
199	383832.87	1357871.70	-	-	Картометрический	1.00	-
200	383868.06	1357860.79	-	-	Картометрический	1.00	-
201	383908.33	1357848.02	-	-	Картометрический	1.00	-
202	383871.93	1357757.21	-	-	Картометрический	1.00	-
203	383860.93	1357730.92	-	-	Картометрический	1.00	-
204	383796.06	1357528.38	-	-	Аналитический	0.10	-
205	383840.86	1357497.36	-	-	Аналитический	0.10	-
206	383885.75	1357464.59	-	-	Аналитический	0.10	-
207	383967.94	1357405.35	-	-	Аналитический	0.10	-
208	383962.46	1357395.87	-	-	Аналитический	0.10	-
209	383929.65	1357336.05	-	-	Аналитический	0.10	-
210	383925.09	1357326.44	-	-	Аналитический	0.10	-
211	383920.08	1357316.87	-	-	Картометрический	1.00	-
212	383908.49	1357323.46	-	-	Картометрический	1.00	-
213	383756.33	1357411.98	-	-	Картометрический	1.00	-
214	383719.30	1357332.76	-	-	Картометрический	1.00	-
215	383681.21	1357206.52	-	-	Картометрический	1.00	-
216	383679.92	1357202.24	-	-	Картометрический	1.00	-
217	383676.93	1357188.43	-	-	Картометрический	1.00	-
218	383673.84	1357188.39	-	-	Картометрический	1.00	-
219	383668.15	1357184.47	-	-	Картометрический	1.00	-
220	383664.79	1357177.76	-	-	Картометрический	1.00	-
221	383652.71	1357113.87	-	-	Аналитический	0.10	-
222	383641.67	1357056.69	-	-	Аналитический	0.10	-
223	383626.24	1356975.03	-	-	Аналитический	0.10	-
224	383613.24	1356906.29	-	-	Аналитический	0.10	-
225	383727.48	1356820.23	-	-	Аналитический	0.10	-
226	383785.47	1356866.10	-	-	Аналитический	0.10	-
227	383890.27	1356943.32	-	-	Аналитический	0.10	-
228	383971.90	1357004.54	-	-	Аналитический	0.10	-
229	383987.64	1357016.22	-	-	Аналитический	0.10	-
230	383969.01	1357034.85	-	-	Картометрический	1.00	-
231	384090.97	1357217.61	-	-	Картометрический	1.00	-
232	384110.60	1357215.24	-	-	Картометрический	1.00	-
233	384157.34	1357198.79	-	-	Картометрический	1.00	-
234	384210.70	1357378.76	-	-	Картометрический	1.00	-
235	384257.40	1357360.51	-	-	Картометрический	1.00	-
236	384240.04	1357327.01	-	-	Картометрический	1.00	-
237	384230.68	1357308.57	-	-	Картометрический	1.00	-
238	384327.20	1357287.84	-	-	Аналитический	0.10	-

1	2	3	4	5	6	7	8
239	384364.28	1357302.53	-	-	Аналитический	0.10	-
240	384432.71	1357329.66	-	-	Аналитический	0.10	-
241	384418.79	1357374.36	-	-	Картометрический	1.00	-
242	384484.82	1357390.54	-	-	Картометрический	1.00	-
243	384529.00	1357452.24	-	-	Картометрический	1.00	-
244	384570.84	1357478.70	-	-	Картометрический	1.00	-
245	384575.31	1357490.62	-	-	Картометрический	1.00	-
246	384689.24	1357526.90	-	-	Картометрический	1.00	-
247	384724.56	1357455.34	-	-	Картометрический	1.00	-
248	384734.36	1357411.56	-	-	Картометрический	1.00	-
249	384743.25	1357330.63	-	-	Картометрический	1.00	-
250	384776.74	1357337.81	-	-	Аналитический	0.10	-
251	384795.36	1357350.38	-	-	Аналитический	0.10	-
252	384804.18	1357311.79	-	-	Аналитический	0.10	-
253	384858.01	1357306.09	-	-	Аналитический	0.10	-
254	384929.72	1357297.71	-	-	Аналитический	0.10	-
255	384940.77	1357301.92	-	-	Аналитический	0.10	-
256	384980.38	1357301.86	-	-	Аналитический	0.10	-
257	385008.87	1357300.09	-	-	Аналитический	0.10	-
258	385046.71	1357289.32	-	-	Аналитический	0.10	-
77	385083.98	1357283.07	-	-	Аналитический	0.10	-
259	-	-	385544.05	1357666.23	Картометрический	1.00	-
260	-	-	385563.22	1357687.22	Картометрический	1.00	-
261	385566.08	1357707.74	-	-	Картометрический	1.00	-
262	385505.24	1357724.01	-	-	Картометрический	1.00	-
263	385505.04	1357742.83	-	-	Картометрический	1.00	-
264	385508.31	1357751.00	-	-	Картометрический	1.00	-
265	385502.17	1357747.90	-	-	Картометрический	1.00	-
266	385498.25	1357741.04	-	-	Картометрический	1.00	-
267	385515.85	1357681.94	-	-	Картометрический	1.00	-
268	385519.19	1357674.56	-	-	Картометрический	1.00	-
269	385522.20	1357668.69	-	-	Картометрический	1.00	-
259	-	-	385544.05	1357666.23	Картометрический	1.00	-
270	385510.83	1357757.27	-	-	Картометрический	1.00	-
271	385553.06	1357862.40	-	-	Картометрический	1.00	-
272	385550.24	1357878.22	-	-	Картометрический	1.00	-
273	385519.36	1357885.99	-	-	Картометрический	1.00	-
274	385500.34	1357882.18	-	-	Картометрический	1.00	-
275	385485.18	1357862.50	-	-	Картометрический	1.00	-
276	385464.35	1357861.96	-	-	Картометрический	1.00	-
277	-	-	385460.94	1357864.52	Картометрический	1.00	-
278	-	-	385468.25	1357878.11	Картометрический	1.00	-
279	-	-	385464.62	1357899.01	Картометрический	1.00	-
280	-	-	385449.35	1357892.57	Картометрический	1.00	-
281	-	-	385425.16	1357897.85	Аналитический	0.10	-
282	385392.10	1357884.49	-	-	Аналитический	0.10	-
283	385341.89	1357871.74	-	-	Аналитический	0.10	-
284	385333.84	1357846.13	-	-	Картометрический	1.00	-
285	385325.29	1357845.59	-	-	Картометрический	1.00	-

1	2	3	4	5	6	7	8
286	385361.82	1357827.15	-	-	Картометрический	1.00	-
287	385475.48	1357778.30	-	-	Картометрический	1.00	-
288	385489.79	1357762.56	-	-	Картометрический	1.00	-
289	385499.23	1357756.26	-	-	Картометрический	1.00	-
290	385506.21	1357757.09	-	-	Картометрический	1.00	-
291	385510.62	1357757.28	-	-	Картометрический	1.00	-
270	385510.83	1357757.27	-	-	Картометрический	1.00	-
292	385203.97	1357888.64	-	-	Картометрический	1.00	-
293	385211.17	1357912.28	-	-	Картометрический	1.00	-
294	385210.35	1357931.05	-	-	Картометрический	1.00	-
295	385202.51	1357942.74	-	-	Картометрический	1.00	-
296	385188.70	1357950.94	-	-	Картометрический	1.00	-
297	385178.90	1357961.58	-	-	Картометрический	1.00	-
298	385165.66	1357984.47	-	-	Картометрический	1.00	-
299	385145.00	1358004.65	-	-	Картометрический	1.00	-
300	385098.78	1358031.38	-	-	Картометрический	1.00	-
301	385059.23	1358048.63	-	-	Картометрический	1.00	-
302	384998.58	1358067.09	-	-	Картометрический	1.00	-
303	384986.98	1358067.83	-	-	Картометрический	1.00	-
304	384976.76	1358063.76	-	-	Картометрический	1.00	-
305	384951.87	1358068.34	-	-	Картометрический	1.00	-
306	384916.89	1358081.72	-	-	Картометрический	1.00	-
307	384826.96	1358128.63	-	-	Аналитический	0.10	-
308	384819.02	1358152.14	-	-	Аналитический	0.10	-
309	384811.58	1358152.43	-	-	Аналитический	0.10	-
310	384802.72	1358152.77	-	-	Аналитический	0.10	-
311	384762.03	1358153.07	-	-	Аналитический	0.10	-
312	384761.53	1358153.12	-	-	Аналитический	0.10	-
313	384761.02	1358153.25	-	-	Аналитический	0.10	-
314	384760.84	1358153.33	-	-	Аналитический	0.10	-
315	384725.77	1358168.81	-	-	Аналитический	0.10	-
316	384725.10	1358168.19	-	-	Аналитический	0.10	-
317	384704.55	1358149.29	-	-	Аналитический	0.10	-
318	384700.49	1358153.71	-	-	Аналитический	0.10	-
319	384704.21	1358175.74	-	-	Аналитический	0.10	-
320	384739.49	1358192.98	-	-	Аналитический	0.10	-
321	384732.57	1358207.15	-	-	Картометрический	1.00	-
322	384725.69	1358221.34	-	-	Картометрический	1.00	-
323	384739.06	1358284.57	-	-	Картометрический	1.00	-
324	384723.89	1358306.21	-	-	Картометрический	1.00	-
325	384713.62	1358334.38	-	-	Картометрический	1.00	-
326	384715.41	1358348.10	-	-	Картометрический	1.00	-
327	384723.96	1358376.99	-	-	Картометрический	1.00	-
328	384721.71	1358405.28	-	-	Картометрический	1.00	-
329	384694.46	1358451.87	-	-	Картометрический	1.00	-
330	384664.89	1358492.93	-	-	Картометрический	1.00	-
331	384634.54	1358551.92	-	-	Картометрический	1.00	-
332	384626.42	1358555.91	-	-	Картометрический	1.00	-
333	384600.96	1358559.17	-	-	Картометрический	1.00	-
334	384591.40	1358566.16	-	-	Картометрический	1.00	-

1	2	3	4	5	6	7	8
335	384575.83	1358610.91	-	-	Картометрический	1.00	-
336	384573.40	1358643.48	-	-	Картометрический	1.00	-
337	384577.45	1358694.96	-	-	Картометрический	1.00	-
338	384594.64	1358695.92	-	-	Картометрический	1.00	-
339	384594.12	1358729.72	-	-	Картометрический	1.00	-
340	384576.72	1358729.88	-	-	Картометрический	1.00	-
341	384576.22	1358751.94	-	-	Картометрический	1.00	-
342	384580.90	1358781.71	-	-	Картометрический	1.00	-
343	384590.22	1358807.02	-	-	Картометрический	1.00	-
344	384600.13	1358824.32	-	-	Картометрический	1.00	-
345	384609.19	1358845.69	-	-	Картометрический	1.00	-
346	384554.14	1358885.74	-	-	Картометрический	1.00	-
347	384508.77	1358901.20	-	-	Картометрический	1.00	-
348	384526.52	1358960.50	-	-	Картометрический	1.00	-
349	384429.24	1358999.83	-	-	Картометрический	1.00	-
350	384285.76	1359019.68	-	-	Картометрический	1.00	-
351	384233.24	1359035.42	-	-	Картометрический	1.00	-
352	384197.83	1359042.22	-	-	Картометрический	1.00	-
353	384182.56	1358953.51	-	-	Картометрический	1.00	-
354	384181.17	1358928.13	-	-	Картометрический	1.00	-
355	384180.06	1358907.62	-	-	Картометрический	1.00	-
356	384168.15	1358897.97	-	-	Картометрический	1.00	-
357	384158.32	1358841.14	-	-	Картометрический	1.00	-
358	384176.76	1358835.85	-	-	Картометрический	1.00	-
359	384168.33	1358785.41	-	-	Картометрический	1.00	-
360	384172.15	1358780.07	-	-	Картометрический	1.00	-
361	384171.37	1358767.53	-	-	Картометрический	1.00	-
362	384182.08	1358765.42	-	-	Картометрический	1.00	-
363	384189.18	1358762.57	-	-	Картометрический	1.00	-
364	384195.33	1358761.45	-	-	Картометрический	1.00	-
365	384192.55	1358748.53	-	-	Картометрический	1.00	-
366	384197.60	1358730.95	-	-	Картометрический	1.00	-
367	384198.10	1358708.38	-	-	Картометрический	1.00	-
368	384182.55	1358707.80	-	-	Картометрический	1.00	-
369	384172.27	1358707.35	-	-	Картометрический	1.00	-
370	384166.25	1358706.14	-	-	Картометрический	1.00	-
371	384152.97	1358702.90	-	-	Картометрический	1.00	-
372	384153.22	1358701.65	-	-	Картометрический	1.00	-
373	384135.87	1358699.50	-	-	Картометрический	1.00	-
374	384133.44	1358699.20	-	-	Картометрический	1.00	-
375	384122.09	1358696.45	-	-	Картометрический	1.00	-
376	384143.98	1358672.45	-	-	Картометрический	1.00	-
377	384258.07	1358531.38	-	-	Картометрический	1.00	-
378	384284.01	1358508.32	-	-	Картометрический	1.00	-
379	384292.99	1358511.97	-	-	Картометрический	1.00	-
380	384297.36	1358510.59	-	-	Картометрический	1.00	-
381	384296.53	1358496.31	-	-	Картометрический	1.00	-
382	384329.40	1358420.96	-	-	Картометрический	1.00	-
383	384354.77	1358320.55	-	-	Картометрический	1.00	-
384	384371.79	1358246.35	-	-	Картометрический	1.00	-
385	384444.70	1358016.78	-	-	Картометрический	1.00	-

1	2	3	4	5	6	7	8
386	384456.13	1358004.68	-	-	Картометрический	1.00	-
387	384475.29	1358001.09	-	-	Картометрический	1.00	-
388	384605.40	1358013.38	-	-	Картометрический	1.00	-
389	384772.23	1358017.73	-	-	Картометрический	1.00	-
390	384775.78	1358024.49	-	-	Картометрический	1.00	-
391	384781.73	1358025.27	-	-	Картометрический	1.00	-
392	384786.08	1358018.07	-	-	Картометрический	1.00	-
393	384923.96	1357997.41	-	-	Картометрический	1.00	-
394	384940.74	1357994.21	-	-	Картометрический	1.00	-
395	384943.66	1357997.62	-	-	Картометрический	1.00	-
396	384948.74	1357995.95	-	-	Картометрический	1.00	-
397	384947.84	1357992.78	-	-	Картометрический	1.00	-
398	384992.15	1357986.37	-	-	Картометрический	1.00	-
399	385005.66	1357983.71	-	-	Картометрический	1.00	-
400	385041.37	1357974.26	-	-	Картометрический	1.00	-
401	385072.96	1357964.32	-	-	Картометрический	1.00	-
402	385176.14	1357900.07	-	-	Картометрический	1.00	-
292	385203.97	1357888.64	-	-	Картометрический	1.00	-
403	382629.61	1356335.36	-	-	Картометрический	1.00	-
404	382682.79	1356451.00	-	-	Картометрический	1.00	-
405	382694.26	1356446.82	-	-	Картометрический	1.00	-
406	382718.95	1356441.64	-	-	Картометрический	1.00	-
407	382729.44	1356469.68	-	-	Картометрический	1.00	-
408	382695.18	1356479.34	-	-	Картометрический	1.00	-
409	382725.22	1356552.62	-	-	Картометрический	1.00	-
410	382861.15	1356829.58	-	-	Картометрический	1.00	-
411	382928.50	1356802.76	-	-	Картометрический	1.00	-
412	382955.06	1356796.48	-	-	Картометрический	1.00	-
413	383014.23	1356932.94	-	-	Картометрический	1.00	-
414	383073.20	1356906.28	-	-	Картометрический	1.00	-
415	383191.59	1357164.46	-	-	Картометрический	1.00	-
416	383166.43	1357195.43	-	-	Картометрический	1.00	-
417	383112.72	1357228.38	-	-	Картометрический	1.00	-
418	383151.36	1357296.07	-	-	Картометрический	1.00	-
419	383173.72	1357353.22	-	-	Картометрический	1.00	-
420	383101.58	1357402.68	-	-	Картометрический	1.00	-
421	383090.25	1357418.21	-	-	Картометрический	1.00	-
422	383081.21	1357438.95	-	-	Картометрический	1.00	-
423	383082.20	1357493.60	-	-	Картометрический	1.00	-
424	383085.59	1357559.56	-	-	Аналитический	0.10	-
425	383297.97	1357452.47	-	-	Аналитический	0.10	-
426	383326.71	1357530.28	-	-	Аналитический	0.10	-
427	383395.83	1357533.55	-	-	Аналитический	0.10	-
428	383456.57	1357512.63	-	-	Аналитический	0.10	-
429	383408.39	1357393.61	-	-	Картометрический	1.00	-
430	383448.92	1357371.32	-	-	Картометрический	1.00	-
431	383517.24	1357391.52	-	-	Картометрический	1.00	-
432	383545.96	1357395.90	-	-	Картометрический	1.00	-
433	383576.48	1357404.38	-	-	Картометрический	1.00	-
434	383595.96	1357403.32	-	-	Картометрический	1.00	-

1	2	3	4	5	6	7	8
435	383580.05	1357342.12	-	-	Аналитический	0.10	-
436	383592.34	1357340.12	-	-	Аналитический	0.10	-
437	383643.38	1357326.83	-	-	Картометрический	1.00	-
438	383672.92	1357321.73	-	-	Картометрический	1.00	-
439	383674.53	1357330.13	-	-	Картометрический	1.00	-
440	383687.62	1357395.62	-	-	Картометрический	1.00	-
441	383701.29	1357450.41	-	-	Картометрический	1.00	-
442	383712.69	1357500.70	-	-	Картометрический	1.00	-
443	383721.87	1357537.05	-	-	Картометрический	1.00	-
444	383719.20	1357537.40	-	-	Картометрический	1.00	-
445	383712.11	1357539.93	-	-	Картометрический	1.00	-
446	383694.60	1357546.33	-	-	Картометрический	1.00	-
447	383680.56	1357551.42	-	-	Картометрический	1.00	-
448	383684.83	1357584.82	-	-	Картометрический	1.00	-
449	383687.10	1357604.14	-	-	Картометрический	1.00	-
450	383711.22	1357596.10	-	-	Картометрический	1.00	-
451	383732.88	1357588.87	-	-	Картометрический	1.00	-
452	383735.07	1357589.31	-	-	Картометрический	1.00	-
453	383735.17	1357595.19	-	-	Картометрический	1.00	-
454	383733.56	1357597.28	-	-	Картометрический	1.00	-
455	383729.86	1357599.69	-	-	Картометрический	1.00	-
456	383732.60	1357610.31	-	-	Картометрический	1.00	-
457	383736.29	1357609.82	-	-	Картометрический	1.00	-
458	383739.51	1357610.47	-	-	Картометрический	1.00	-
459	383741.79	1357614.93	-	-	Картометрический	1.00	-
460	383757.18	1357674.46	-	-	Картометрический	1.00	-
461	383782.29	1357763.89	-	-	Картометрический	1.00	-
462	383801.58	1357838.05	-	-	Картометрический	1.00	-
463	383806.24	1357859.27	-	-	Картометрический	1.00	-
464	383803.14	1357860.93	-	-	Картометрический	1.00	-
465	383736.25	1357903.71	-	-	Картометрический	1.00	-
466	383696.31	1357937.93	-	-	Картометрический	1.00	-
467	383774.13	1358095.06	-	-	Картометрический	1.00	-
468	383789.07	1358128.99	-	-	Картометрический	1.00	-
469	383788.61	1358139.47	-	-	Картометрический	1.00	-
470	383794.84	1358171.09	-	-	Картометрический	1.00	-
471	383807.54	1358205.28	-	-	Картометрический	1.00	-
472	383813.52	1358225.41	-	-	Картометрический	1.00	-
473	383783.16	1358234.84	-	-	Аналитический	0.10	-
474	383822.23	1358313.89	-	-	Аналитический	0.10	-
475	383845.77	1358376.39	-	-	Аналитический	0.10	-
476	383857.51	1358371.59	-	-	Аналитический	0.10	-
477	383859.50	1358376.56	-	-	Аналитический	0.10	-
478	383908.63	1358359.30	-	-	Аналитический	0.10	-
479	383903.22	1358330.60	-	-	Аналитический	0.10	-
480	383902.33	1358325.63	-	-	Аналитический	0.10	-
481	383905.79	1358324.75	-	-	Аналитический	0.10	-
482	383903.98	1358316.69	-	-	Аналитический	0.10	-
483	383901.48	1358317.38	-	-	Аналитический	0.10	-
484	383898.67	1358306.04	-	-	Аналитический	0.10	-
485	383894.00	1358290.13	-	-	Картометрический	1.00	-

1	2	3	4	5	6	7	8
486	383946.63	1358272.69	-	-	Картометрический	1.00	-
487	383951.56	1358270.60	-	-	Картометрический	1.00	-
488	383966.26	1358307.66	-	-	Картометрический	1.00	-
489	383975.72	1358330.91	-	-	Картометрический	1.00	-
490	383979.41	1358341.54	-	-	Картометрический	1.00	-
491	383996.94	1358401.78	-	-	Картометрический	1.00	-
492	384011.72	1358452.27	-	-	Картометрический	1.00	-
493	384028.69	1358505.72	-	-	Картометрический	1.00	-
494	384049.78	1358586.99	-	-	Аналитический	0.10	-
495	384012.28	1358598.60	-	-	Аналитический	0.10	-
496	383995.65	1358544.86	-	-	Аналитический	0.10	-
497	384000.89	1358542.65	-	-	Аналитический	0.10	-
498	383994.98	1358526.20	-	-	Аналитический	0.10	-
499	383899.03	1358560.09	-	-	Аналитический	0.10	-
500	383908.23	1358583.43	-	-	Аналитический	0.10	-
501	383912.82	1358596.75	-	-	Аналитический	0.10	-
502	383913.03	1358605.08	-	-	Аналитический	0.10	-
503	383917.12	1358619.88	-	-	Аналитический	0.10	-
504	383931.33	1358619.55	-	-	Аналитический	0.10	-
505	383934.46	1358623.97	-	-	Аналитический	0.10	-
506	383965.52	1358714.43	-	-	Картометрический	1.00	-
507	384000.34	1358720.72	-	-	Картометрический	1.00	-
508	384001.82	1358732.34	-	-	Картометрический	1.00	-
509	384021.11	1358730.28	-	-	Картометрический	1.00	-
510	384027.39	1358741.19	-	-	Картометрический	1.00	-
511	384032.80	1358767.49	-	-	Картометрический	1.00	-
512	384035.71	1358785.69	-	-	Картометрический	1.00	-
513	384014.08	1358792.15	-	-	Картометрический	1.00	-
514	384016.24	1358800.65	-	-	Картометрический	1.00	-
515	384004.33	1358805.91	-	-	Картометрический	1.00	-
516	384011.92	1358840.24	-	-	Картометрический	1.00	-
517	383986.83	1358848.61	-	-	Картометрический	1.00	-
518	383991.07	1358876.02	-	-	Картометрический	1.00	-
519	383978.68	1358883.61	-	-	Картометрический	1.00	-
520	383987.55	1358917.23	-	-	Картометрический	1.00	-
521	383994.58	1358939.40	-	-	Аналитический	0.10	-
522	383943.31	1358952.73	-	-	Аналитический	0.10	-
523	383895.62	1358965.22	-	-	Аналитический	0.10	-
524	383872.66	1358971.53	-	-	Аналитический	0.10	-
525	383864.54	1358976.76	-	-	Картометрический	1.00	-
526	383859.95	1358972.68	-	-	Картометрический	1.00	-
527	383854.74	1358958.49	-	-	Картометрический	1.00	-
528	383849.67	1358961.14	-	-	Аналитический	0.10	-
529	383856.94	1358981.85	-	-	Аналитический	0.10	-
530	383853.85	1358984.10	-	-	Аналитический	0.10	-
531	383852.86	1358984.62	-	-	Аналитический	0.10	-
532	383853.00	1358985.24	-	-	Аналитический	0.10	-
533	383833.67	1358995.62	-	-	Картометрический	1.00	-
534	383796.94	1359014.97	-	-	Аналитический	0.10	-
535	383783.83	1359027.35	-	-	Аналитический	0.10	-
536	383766.93	1359039.80	-	-	Аналитический	0.10	-

1	2	3	4	5	6	7	8
537	383720.74	1359077.66	-	-	Аналитический	0.10	-
538	383700.00	1359101.49	-	-	Аналитический	0.10	-
539	383698.24	1359099.78	-	-	Картометрический	1.00	-
540	383697.30	1359054.56	-	-	Картометрический	1.00	-
541	383706.34	1358957.34	-	-	Аналитический	0.10	-
542	383625.56	1358814.92	-	-	Аналитический	0.10	-
543	383622.80	1358811.14	-	-	Аналитический	0.10	-
544	383605.05	1358716.70	-	-	Аналитический	0.10	-
545	383593.09	1358693.30	-	-	Картометрический	1.00	-
546	383403.16	1358323.08	-	-	Картометрический	1.00	-
547	383320.36	1358367.12	-	-	Картометрический	1.00	-
548	383256.73	1358238.78	-	-	Картометрический	1.00	-
549	383097.91	1358267.16	-	-	Картометрический	1.00	-
550	383046.51	1358307.87	-	-	Картометрический	1.00	-
551	383024.36	1358328.94	-	-	Аналитический	0.10	-
552	383057.92	1358338.67	-	-	Аналитический	0.10	-
553	383068.06	1358344.47	-	-	Картометрический	1.00	-
554	383081.05	1358345.02	-	-	Картометрический	1.00	-
555	383129.58	1358368.66	-	-	Картометрический	1.00	-
556	383149.28	1358363.76	-	-	Картометрический	1.00	-
557	383187.78	1358410.24	-	-	Картометрический	1.00	-
558	383247.84	1358467.01	-	-	Картометрический	1.00	-
559	383270.14	1358503.32	-	-	Картометрический	1.00	-
560	383318.79	1358621.72	-	-	Картометрический	1.00	-
561	383323.68	1358651.54	-	-	Картометрический	1.00	-
562	383355.70	1358715.60	-	-	Картометрический	1.00	-
563	383201.04	1358801.16	-	-	Картометрический	1.00	-
564	383133.14	1358731.54	-	-	Картометрический	1.00	-
565	383076.80	1358541.18	-	-	Картометрический	1.00	-
566	383060.56	1358521.16	-	-	Картометрический	1.00	-
567	382969.88	1358441.66	-	-	Картометрический	1.00	-
568	382925.55	1358454.12	-	-	Картометрический	1.00	-
569	382906.16	1358505.63	-	-	Картометрический	1.00	-
570	382876.26	1358495.32	-	-	Картометрический	1.00	-
571	-	-	382876.37	1358495.01	Картометрический	1.00	-
572	-	-	382875.51	1358494.72	Картометрический	1.00	-
573	-	-	382887.01	1358463.59	Картометрический	1.00	-
574	382788.77	1358488.19	-	-	Картометрический	1.00	-
575	382773.06	1358435.40	-	-	Картометрический	1.00	-
576	382775.21	1358390.74	-	-	Картометрический	1.00	-
577	382632.02	1358393.64	-	-	Картометрический	1.00	-
578	382587.74	1358393.44	-	-	Картометрический	1.00	-
579	382550.08	1358389.66	-	-	Картометрический	1.00	-
580	382468.05	1358393.09	-	-	Картометрический	1.00	-
581	382367.87	1358380.92	-	-	Аналитический	0.10	-
582	382281.99	1358356.05	-	-	Аналитический	0.10	-
583	382243.09	1358350.29	-	-	Аналитический	0.10	-
584	382168.67	1358261.75	-	-	Аналитический	0.10	-
585	382141.65	1358238.37	-	-	Аналитический	0.10	-
586	382125.41	1358225.22	-	-	Аналитический	0.10	-
587	382067.66	1358188.94	-	-	Картометрический	1.00	-

1	2	3	4	5	6	7	8
588	382034.46	1358169.89	-	-	Картометрический	1.00	-
589	382012.97	1358153.22	-	-	Картометрический	1.00	-
590	381958.18	1358146.12	-	-	Картометрический	1.00	-
591	381727.63	1358101.93	-	-	Картометрический	1.00	-
592	381643.64	1358081.30	-	-	Картометрический	1.00	-
593	381509.16	1358083.20	-	-	Картометрический	1.00	-
594	381491.19	1358091.72	-	-	Картометрический	1.00	-
595	381483.09	1358111.92	-	-	Картометрический	1.00	-
596	381452.57	1358111.10	-	-	Картометрический	1.00	-
597	381410.32	1358091.22	-	-	Картометрический	1.00	-
598	381407.98	1358030.21	-	-	Картометрический	1.00	-
599	381410.74	1357983.21	-	-	Картометрический	1.00	-
600	381422.76	1357936.87	-	-	Картометрический	1.00	-
601	381455.14	1357942.06	-	-	Картометрический	1.00	-
602	381497.28	1357957.02	-	-	Картометрический	1.00	-
603	381559.26	1357985.14	-	-	Картометрический	1.00	-
604	381566.26	1357909.04	-	-	Картометрический	1.00	-
605	381575.67	1357881.02	-	-	Картометрический	1.00	-
606	381591.62	1357874.52	-	-	Картометрический	1.00	-
607	381641.55	1357872.90	-	-	Картометрический	1.00	-
608	381648.16	1357879.90	-	-	Картометрический	1.00	-
609	381630.22	1357931.30	-	-	Картометрический	1.00	-
610	381636.22	1357941.19	-	-	Картометрический	1.00	-
611	381666.75	1357954.79	-	-	Картометрический	1.00	-
612	381669.57	1357970.83	-	-	Картометрический	1.00	-
613	381658.03	1358013.10	-	-	Картометрический	1.00	-
614	381741.90	1358034.50	-	-	Картометрический	1.00	-
615	381761.60	1357922.42	-	-	Картометрический	1.00	-
616	381775.88	1357914.59	-	-	Картометрический	1.00	-
617	381815.77	1357926.09	-	-	Картометрический	1.00	-
618	381796.96	1358046.01	-	-	Картометрический	1.00	-
619	381829.82	1358052.49	-	-	Картометрический	1.00	-
620	381842.73	1357969.67	-	-	Картометрический	1.00	-
621	381884.21	1357974.91	-	-	Картометрический	1.00	-
622	381908.97	1357989.74	-	-	Картометрический	1.00	-
623	381900.42	1358054.85	-	-	Картометрический	1.00	-
624	381921.82	1358059.58	-	-	Картометрический	1.00	-
625	382015.72	1358092.43	-	-	Картометрический	1.00	-
626	382033.00	1358041.14	-	-	Картометрический	1.00	-
627	382179.70	1358079.42	-	-	Картометрический	1.00	-
628	382270.35	1358108.07	-	-	Картометрический	1.00	-
629	382322.60	1358135.98	-	-	Картометрический	1.00	-
630	382372.94	1358148.47	-	-	Картометрический	1.00	-
631	382438.64	1358167.00	-	-	Картометрический	1.00	-
632	382459.29	1358165.94	-	-	Картометрический	1.00	-
633	382484.16	1358173.62	-	-	Картометрический	1.00	-
634	382503.38	1358185.68	-	-	Картометрический	1.00	-
635	382551.63	1358154.28	-	-	Картометрический	1.00	-
636	382577.40	1358150.54	-	-	Картометрический	1.00	-
637	382649.70	1358161.10	-	-	Картометрический	1.00	-
638	382711.41	1358158.92	-	-	Картометрический	1.00	-

1	2	3	4	5	6	7	8
639	382731.10	1358147.46	-	-	Картометрический	1.00	-
640	382749.66	1358140.64	-	-	Картометрический	1.00	-
641	382775.95	1358137.76	-	-	Картометрический	1.00	-
642	382784.68	1358174.52	-	-	Картометрический	1.00	-
643	382817.86	1358171.74	-	-	Картометрический	1.00	-
644	382833.36	1358154.64	-	-	Картометрический	1.00	-
645	382776.95	1358114.63	-	-	Картометрический	1.00	-
646	382748.96	1358120.71	-	-	Картометрический	1.00	-
647	382733.48	1358083.76	-	-	Картометрический	1.00	-
648	382676.77	1358029.67	-	-	Картометрический	1.00	-
649	382651.34	1357997.80	-	-	Картометрический	1.00	-
650	382609.56	1357979.48	-	-	Картометрический	1.00	-
651	382557.56	1357927.97	-	-	Аналитический	0.10	-
652	382525.74	1357871.44	-	-	Аналитический	0.10	-
653	382603.16	1357809.45	-	-	Аналитический	0.10	-
654	382649.09	1357841.76	-	-	Картометрический	1.00	-
655	382668.52	1357823.46	-	-	Картометрический	1.00	-
656	382716.38	1357788.06	-	-	Картометрический	1.00	-
657	382761.83	1357754.27	-	-	Картометрический	1.00	-
658	382781.94	1357760.79	-	-	Картометрический	1.00	-
659	-	-	382822.76	1357809.36	Картометрический	1.00	-
660	-	-	382802.69	1357824.92	Картометрический	1.00	-
661	-	-	382733.80	1357866.90	Картометрический	1.00	-
662	-	-	382704.06	1357890.88	Картометрический	1.00	-
663	-	-	382707.52	1357893.92	Картометрический	1.00	-
664	-	-	382707.08	1357895.23	Картометрический	1.00	-
665	-	-	382723.26	1357910.79	Картометрический	1.00	-
666	-	-	382741.18	1357894.29	Картометрический	1.00	-
667	-	-	382805.47	1357847.19	Аналитический	0.10	-
668	-	-	382837.62	1357827.03	Аналитический	0.10	-
669	382861.20	1357855.08	-	-	Картометрический	1.00	-
670	382870.22	1357847.28	-	-	Картометрический	1.00	-
671	382885.60	1357862.74	-	-	Картометрический	1.00	-
672	382887.26	1357874.79	-	-	Картометрический	1.00	-
673	382907.68	1357896.66	-	-	Картометрический	1.00	-
674	382922.30	1357902.92	-	-	Картометрический	1.00	-
675	-	-	382937.12	1357915.29	Картометрический	1.00	-
676	-	-	382968.48	1357881.17	Картометрический	1.00	-
677	-	-	382976.63	1357884.90	Картометрический	1.00	-
678	382980.11	1357881.40	-	-	Картометрический	1.00	-
679	382929.39	1357815.60	-	-	Картометрический	1.00	-
680	382910.93	1357828.98	-	-	Картометрический	1.00	-
681	382895.32	1357801.39	-	-	Картометрический	1.00	-
682	382900.90	1357786.51	-	-	Картометрический	1.00	-
683	382897.28	1357775.85	-	-	Картометрический	1.00	-
684	382878.63	1357739.80	-	-	Картометрический	1.00	-
685	382811.84	1357639.64	-	-	Аналитический	0.10	-
686	382809.12	1357620.67	-	-	Аналитический	0.10	-
687	382763.12	1357635.70	-	-	Картометрический	1.00	-
688	382722.91	1357625.09	-	-	Картометрический	1.00	-
689	382704.60	1357551.60	-	-	Картометрический	1.00	-

1	2	3	4	5	6	7	8
690	382686.88	1357433.90	-	-	Картометрический	1.00	-
691	382690.86	1357395.95	-	-	Картометрический	1.00	-
692	382733.30	1357388.06	-	-	Аналитический	0.10	-
693	382790.68	1357386.81	-	-	Аналитический	0.10	-
694	382772.41	1357317.84	-	-	Аналитический	0.10	-
695	382754.10	1357280.80	-	-	Аналитический	0.10	-
696	382664.56	1357004.84	-	-	Аналитический	0.10	-
697	382654.80	1356903.38	-	-	Аналитический	0.10	-
698	382564.04	1356725.85	-	-	Картометрический	1.00	-
699	382553.32	1356559.82	-	-	Картометрический	1.00	-
700	382544.62	1356522.36	-	-	Картометрический	1.00	-
701	382527.37	1356486.38	-	-	Картометрический	1.00	-
702	382499.90	1356369.26	-	-	Картометрический	1.00	-
403	382629.61	1356335.36	-	-	Картометрический	1.00	-
703	383548.96	1358135.18	-	-	Картометрический	1.00	-
704	383552.25	1358132.28	-	-	Картометрический	1.00	-
705	383564.71	1358123.91	-	-	Картометрический	1.00	-
706	383566.00	1358123.01	-	-	Картометрический	1.00	-
707	383565.87	1358121.68	-	-	Картометрический	1.00	-
708	383562.43	1358114.75	-	-	Картометрический	1.00	-
709	383546.34	1358117.92	-	-	Картометрический	1.00	-
710	383542.45	1358118.21	-	-	Картометрический	1.00	-
711	383519.91	1358059.53	-	-	Картометрический	1.00	-
712	383423.92	1358119.03	-	-	Картометрический	1.00	-
713	383457.85	1358189.22	-	-	Картометрический	1.00	-
714	383523.77	1358211.19	-	-	Картометрический	1.00	-
715	383533.41	1358235.76	-	-	Картометрический	1.00	-
716	383541.55	1358250.16	-	-	Картометрический	1.00	-
717	383550.49	1358265.65	-	-	Картометрический	1.00	-
718	383569.24	1358301.15	-	-	Картометрический	1.00	-
719	383529.88	1358326.42	-	-	Картометрический	1.00	-
720	383562.45	1358367.14	-	-	Картометрический	1.00	-
721	383595.00	1358404.05	-	-	Картометрический	1.00	-
722	383614.31	1358394.40	-	-	Картометрический	1.00	-
723	383645.91	1358380.77	-	-	Картометрический	1.00	-
724	383664.28	1358368.13	-	-	Аналитический	0.10	-
725	383686.09	1358353.13	-	-	Картометрический	1.00	-
726	383703.59	1358332.80	-	-	Аналитический	0.10	-
727	383682.84	1358310.12	-	-	Аналитический	0.10	-
728	383666.63	1358293.76	-	-	Картометрический	1.00	-
729	383692.40	1358272.08	-	-	Картометрический	1.00	-
730	383698.22	1358268.28	-	-	Картометрический	1.00	-
731	383701.19	1358275.66	-	-	Картометрический	1.00	-
732	383710.46	1358271.91	-	-	Картометрический	1.00	-
733	383711.20	1358270.53	-	-	Картометрический	1.00	-
734	383701.47	1358246.95	-	-	Аналитический	0.10	-
735	383622.54	1358224.86	-	-	Аналитический	0.10	-
736	383586.30	1358214.97	-	-	Аналитический	0.10	-
703	383548.96	1358135.18	-	-	Картометрический	1.00	-

1	2	3	4	5	6	7	8
737	384140.09	1358917.32	-	-	Аналитический	0.10	-
738	384164.74	1359048.57	-	-	Аналитический	0.10	-
739	383995.91	1359081.00	-	-	Аналитический	0.10	-
740	383985.16	1359083.09	-	-	Аналитический	0.10	-
741	383993.34	1359163.56	-	-	Аналитический	0.10	-
742	383967.37	1359175.42	-	-	Аналитический	0.10	-
743	383805.56	1359207.89	-	-	Аналитический	0.10	-
744	383768.17	1359200.81	-	-	Аналитический	0.10	-
745	383732.83	1359123.95	-	-	Аналитический	0.10	-
746	383763.32	1359076.66	-	-	Аналитический	0.10	-
747	383770.99	1359063.93	-	-	Аналитический	0.10	-
748	383815.97	1359021.22	-	-	Аналитический	0.10	-
749	383826.51	1359012.64	-	-	Аналитический	0.10	-
750	383825.77	1359009.47	-	-	Аналитический	0.10	-
751	383825.97	1359009.35	-	-	Аналитический	0.10	-
752	383825.66	1359007.82	-	-	Аналитический	0.10	-
753	383845.00	1358998.32	-	-	Аналитический	0.10	-
754	383855.15	1358993.06	-	-	Картометрический	1.00	-
755	383854.95	1358992.02	-	-	Картометрический	1.00	-
756	383865.25	1358988.00	-	-	Аналитический	0.10	-
757	383865.38	1358988.37	-	-	Аналитический	0.10	-
758	383893.57	1358980.08	-	-	Аналитический	0.10	-
759	383939.12	1358967.94	-	-	Аналитический	0.10	-
760	383957.92	1358961.75	-	-	Аналитический	0.10	-
761	383957.86	1358961.52	-	-	Аналитический	0.10	-
762	383970.81	1358958.17	-	-	Аналитический	0.10	-
763	383986.60	1358954.48	-	-	Аналитический	0.10	-
764	384004.78	1358950.50	-	-	Аналитический	0.10	-
765	384017.10	1358946.03	-	-	Аналитический	0.10	-
766	384042.14	1358940.44	-	-	Аналитический	0.10	-
767	384042.82	1358943.37	-	-	Аналитический	0.10	-
768	384056.89	1358939.30	-	-	Аналитический	0.10	-
769	384056.02	1358950.52	-	-	Аналитический	0.10	-
770	384060.63	1358951.16	-	-	Аналитический	0.10	-
771	384062.30	1358937.74	-	-	Аналитический	0.10	-
772	384068.13	1358936.06	-	-	Аналитический	0.10	-
773	384081.57	1358932.50	-	-	Аналитический	0.10	-
774	384092.95	1358929.49	-	-	Аналитический	0.10	-
775	384104.50	1358925.98	-	-	Аналитический	0.10	-
776	384126.66	1358920.59	-	-	Аналитический	0.10	-
737	384140.09	1358917.32	-	-	Аналитический	0.10	-
3.Сведения о характерных точках части (частей) границы объекта							
Часть №							
-	-	-	-	-	-	-	-

ОПИСАНИЕ МЕСТОПОЛОЖЕНИЯ ГРАНИЦ

Зона застройки малоэтажными многоквартирными жилыми домами
села Белогорье – Ж2/1

(наименование объекта, местоположение границ которого описано
(далее - объект)

Раздел 1

Сведения об объекте		
№ п/п	Характеристики объекта	Описание характеристик
1	2	3
1	Местоположение объекта	Воронежская область, Подгоренский муниципальный район, Белогорьевское сельское поселение, село Белогорье
2	Площадь объекта \pm величина погрешности определения площади ($P \pm \Delta P$)	2297 \pm 168 м ²
3	Иные характеристики объекта	-

Раздел 2

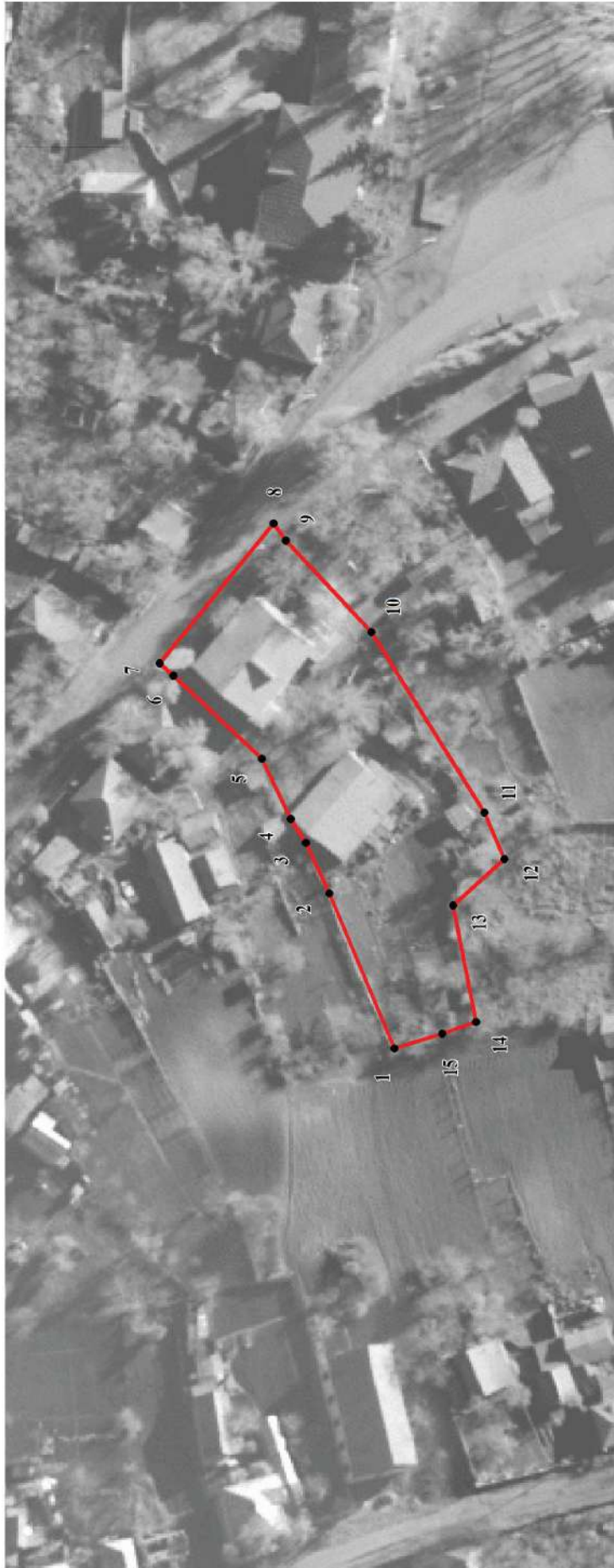
Сведения о местоположении границ объекта					
1. Система координат: МСК - 36, зона 1					
2. Сведения о характерных точках границ объекта					
Обозначение характерных точек границ	Координаты, м		Метод определения координат характерной точки	Средняя квадратическая погрешность положения характерной точки (Mt), м	Описание обозначения точки на местности (при наличии)
	X	Y			
1	2	3	4	5	6
1	384131.53	1358560.73	Картометрический	1.00	-
2	384142.80	1358587.58	Картометрический	1.00	-
3	384146.84	1358596.29	Картометрический	1.00	-
4	384149.47	1358600.47	Картометрический	1.00	-
5	384154.48	1358610.88	Картометрический	1.00	-
6	384169.76	1358625.24	Картометрический	1.00	-
7	384172.10	1358627.34	Картометрический	1.00	-
8	384152.39	1358651.58	Картометрический	1.00	-
9	384150.28	1358648.64	Картометрический	1.00	-
10	384135.45	1358632.81	Картометрический	1.00	-
11	384115.94	1358601.56	Картометрический	1.00	-
12	384112.49	1358593.48	Картометрический	1.00	-
13	384121.31	1358585.50	Картометрический	1.00	-
14	384117.38	1358565.28	Картометрический	1.00	-
15	384123.21	1358563.30	Картометрический	1.00	-
1	384131.53	1358560.73	Картометрический	1.00	-
3. Сведения о характерных точках части (частей) границы объекта					
Обозначение характерных точек части границы	Координаты, м		Метод определения координат характерной точки	Средняя квадратическая погрешность положения характерной точки (Mt), м	Описание обозначения точки на местности (при наличии)
	X	Y			
1	2	3	4	5	6
Часть №					
-	-	-	-	-	-

Раздел 3

Сведения о местоположении измененных (уточненных) границ объекта							
1. Система координат: -							
2. Сведения о характерных точках границ объекта							
Обозначение характерных точек границ	Существующие координаты, м		Измененные (уточненные) координаты, м		Метод определения координат характерной точки	Средняя квадратическая погрешность положения характерной точки (Mt), м	Описание обозначения точки на местности (при наличии)
	X	Y	X	Y			
1	2	3	4	5	6	7	8
-	-	-	-	-	-	-	-
3. Сведения о характерных точках части (частей) границы объекта							
Часть №							
-	-	-	-	-	-	-	-

Раздел 4

План границ объекта



Масштаб 1:1000

Используемые условные знаки и обозначения:

— границы территориальной зоны

• 1 характерная точка границ территориальной зоны

Руководитель БУВО «Нормативно-проектный центр»

Подпись Ю.В.Шалыгина Дата « 06 » декабря 2021 г.

Место для оттиска печати (при наличии) лица, составившего описание местоположения границ объекта



ОПИСАНИЕ МЕСТОПОЛОЖЕНИЯ ГРАНИЦ

Общественно-деловая зона села Белогорье – ОД/1

(наименование объекта, местоположение границ которого описано
(далее - объект))

Раздел 1

Сведения об объекте		
№ п/п	Характеристики объекта	Описание характеристик
1	2	3
1	Местоположение объекта	Воронежская область, Подгоренский муниципальный район, Белогорьевское сельское поселение, село Белогорье
2	Площадь объекта \pm величина погрешности определения площади ($P \pm \Delta P$)	127092 \pm 1248 м ²
3	Иные характеристики объекта	-

Раздел 2

Сведения о местоположении границ объекта					
1. Система координат: МСК - 36, зона 1					
2. Сведения о характерных точках границ объекта					
Обозначение характерных точек границ	Координаты, м		Метод определения координат характерной точки	Средняя квадратическая погрешность положения характерной точки (Mt), м	Описание обозначения точки на местности (при наличии)
	X	Y			
1	2	3	4	5	6
1	383920.08	1357316.87	Картометрический	1.00	-
2	383925.09	1357326.44	Аналитический	0.10	-
3	383929.65	1357336.05	Аналитический	0.10	-
4	383962.46	1357395.87	Аналитический	0.10	-
5	383967.94	1357405.35	Аналитический	0.10	-
6	383885.75	1357464.59	Аналитический	0.10	-
7	383840.86	1357497.36	Аналитический	0.10	-
8	383796.06	1357528.38	Аналитический	0.10	-
9	383860.93	1357730.92	Картометрический	1.00	-
10	383871.93	1357757.21	Картометрический	1.00	-
11	383908.33	1357848.02	Картометрический	1.00	-
12	383868.06	1357860.79	Картометрический	1.00	-
13	383832.87	1357871.70	Картометрический	1.00	-
14	383828.59	1357873.13	Картометрический	1.00	-
15	383819.42	1357835.46	Картометрический	1.00	-
16	383800.67	1357759.05	Картометрический	1.00	-
17	383766.11	1357646.44	Картометрический	1.00	-
18	383760.90	1357630.89	Картометрический	1.00	-
19	383749.22	1357580.56	Картометрический	1.00	-
20	383729.68	1357496.62	Картометрический	1.00	-
21	383718.47	1357449.16	Картометрический	1.00	-
22	383706.22	1357391.78	Картометрический	1.00	-
23	383693.17	1357326.49	Картометрический	1.00	-
24	383679.11	1357252.97	Картометрический	1.00	-
25	383674.71	1357227.65	Картометрический	1.00	-
26	383674.44	1357217.56	Картометрический	1.00	-
27	383678.55	1357208.95	Картометрический	1.00	-
28	383681.21	1357206.52	Картометрический	1.00	-
29	383719.30	1357332.76	Картометрический	1.00	-
30	383756.33	1357411.98	Картометрический	1.00	-
31	383908.49	1357323.46	Картометрический	1.00	-
1	383920.08	1357316.87	Картометрический	1.00	-
32	383721.87	1357537.05	Картометрический	1.00	-
33	383735.07	1357589.31	Картометрический	1.00	-

1	2	3	4	5	6
34	383732.88	1357588.87	Картометрический	1.00	-
35	383711.22	1357596.10	Картометрический	1.00	-
36	383687.10	1357604.14	Картометрический	1.00	-
37	383684.83	1357584.82	Картометрический	1.00	-
38	383680.56	1357551.42	Картометрический	1.00	-
39	383694.60	1357546.33	Картометрический	1.00	-
40	383712.11	1357539.93	Картометрический	1.00	-
41	383719.20	1357537.40	Картометрический	1.00	-
32	383721.87	1357537.05	Картометрический	1.00	-
42	383806.24	1357859.27	Картометрический	1.00	-
43	383811.73	1357884.23	Картометрический	1.00	-
44	383817.28	1357920.92	Картометрический	1.00	-
45	383822.42	1357953.58	Картометрический	1.00	-
46	383770.06	1357975.74	Аналитический	0.10	-
47	383777.51	1357997.04	Аналитический	0.10	-
48	383827.85	1357987.98	Картометрический	1.00	-
49	383830.87	1358016.15	Картометрический	1.00	-
50	383835.10	1358051.35	Картометрический	1.00	-
51	383842.06	1358077.59	Картометрический	1.00	-
52	383846.73	1358092.92	Картометрический	1.00	-
53	383859.16	1358119.08	Картометрический	1.00	-
54	383885.24	1358144.52	Картометрический	1.00	-
55	383892.74	1358151.21	Картометрический	1.00	-
56	383902.19	1358165.87	Картометрический	1.00	-
57	383907.45	1358177.37	Картометрический	1.00	-
58	383906.62	1358182.64	Картометрический	1.00	-
59	383902.76	1358185.06	Картометрический	1.00	-
60	383909.77	1358195.53	Картометрический	1.00	-
61	383813.52	1358225.41	Картометрический	1.00	-
62	383807.54	1358205.28	Картометрический	1.00	-
63	383794.84	1358171.09	Картометрический	1.00	-
64	383788.61	1358139.47	Картометрический	1.00	-
65	383789.07	1358128.99	Картометрический	1.00	-
66	383774.13	1358095.06	Картометрический	1.00	-
67	383696.31	1357937.93	Картометрический	1.00	-
68	383736.25	1357903.71	Картометрический	1.00	-
69	383803.14	1357860.93	Картометрический	1.00	-
42	383806.24	1357859.27	Картометрический	1.00	-
70	383894.00	1358290.13	Аналитический	0.10	-
71	383898.67	1358306.04	Аналитический	0.10	-
72	383901.48	1358317.38	Аналитический	0.10	-
73	383903.98	1358316.69	Аналитический	0.10	-
74	383905.79	1358324.75	Аналитический	0.10	-
75	383902.33	1358325.63	Аналитический	0.10	-
76	383903.22	1358330.60	Аналитический	0.10	-
77	383908.63	1358359.30	Аналитический	0.10	-

1	2	3	4	5	6
78	383859.50	1358376.56	Аналитический	0.10	-
79	383857.51	1358371.59	Аналитический	0.10	-
80	383845.77	1358376.39	Аналитический	0.10	-
81	383822.23	1358313.89	Аналитический	0.10	-
70	383894.00	1358290.13	Аналитический	0.10	-
82	384108.03	1358629.18	Аналитический	0.10	-
83	384117.30	1358651.11	Аналитический	0.10	-
84	384126.89	1358664.00	Картометрический	1.00	-
85	384138.77	1358668.34	Картометрический	1.00	-
86	384115.30	1358684.02	Картометрический	1.00	-
87	384109.64	1358685.05	Картометрический	1.00	-
88	384090.84	1358692.36	Аналитический	0.10	-
89	384078.44	1358655.37	Аналитический	0.10	-
90	384075.23	1358643.25	Аналитический	0.10	-
91	384076.28	1358642.88	Аналитический	0.10	-
92	384083.81	1358640.60	Аналитический	0.10	-
82	384108.03	1358629.18	Аналитический	0.10	-
93	384198.10	1358708.38	Картометрический	1.00	-
94	384197.60	1358730.95	Картометрический	1.00	-
95	384192.55	1358748.53	Картометрический	1.00	-
96	384195.33	1358761.45	Картометрический	1.00	-
97	384189.18	1358762.57	Картометрический	1.00	-
98	384182.08	1358765.42	Картометрический	1.00	-
99	384171.37	1358767.53	Картометрический	1.00	-
100	384172.15	1358780.07	Картометрический	1.00	-
101	384168.33	1358785.41	Картометрический	1.00	-
102	384176.76	1358835.85	Картометрический	1.00	-
103	384158.32	1358841.14	Картометрический	1.00	-
104	384168.15	1358897.97	Картометрический	1.00	-
105	384180.06	1358907.62	Картометрический	1.00	-
106	384181.17	1358928.13	Картометрический	1.00	-
107	384182.56	1358953.51	Картометрический	1.00	-
108	384197.83	1359042.22	Картометрический	1.00	-
109	384164.74	1359048.57	Картометрический	1.00	-
110	384140.09	1358917.32	Аналитический	0.10	-
111	384144.71	1358907.74	Аналитический	0.10	-
112	384145.84	1358901.73	Аналитический	0.10	-
113	384141.61	1358898.58	Аналитический	0.10	-
114	384127.57	1358819.58	Аналитический	0.10	-
115	384127.08	1358819.66	Аналитический	0.10	-
116	384126.99	1358819.12	Аналитический	0.10	-
117	384123.36	1358791.42	Картометрический	1.00	-
118	384114.94	1358739.04	Картометрический	1.00	-
119	384122.09	1358696.45	Картометрический	1.00	-
120	384133.44	1358699.20	Картометрический	1.00	-
121	384135.87	1358699.50	Картометрический	1.00	-

1	2	3	4	5	6
122	384153.22	1358701.65	Картометрический	1.00	-
123	384152.97	1358702.90	Картометрический	1.00	-
124	384166.25	1358706.14	Картометрический	1.00	-
125	384172.27	1358707.35	Картометрический	1.00	-
126	384182.55	1358707.80	Картометрический	1.00	-
93	384198.10	1358708.38	Картометрический	1.00	-
127	384090.33	1358715.66	Картометрический	1.00	-
128	384099.88	1358738.95	Картометрический	1.00	-
129	384106.09	1358738.83	Картометрический	1.00	-
130	384116.62	1358792.10	Картометрический	1.00	-
131	384120.72	1358820.81	Аналитический	0.10	-
132	384116.24	1358821.61	Аналитический	0.10	-
133	384120.54	1358842.12	Аналитический	0.10	-
134	384124.69	1358851.21	Аналитический	0.10	-
135	384092.25	1358857.26	Аналитический	0.10	-
136	384088.80	1358843.36	Аналитический	0.10	-
137	384058.57	1358849.72	Аналитический	0.10	-
138	384053.76	1358850.74	Картометрический	1.00	-
139	384049.94	1358831.91	Картометрический	1.00	-
140	384071.96	1358825.89	Картометрический	1.00	-
141	384070.26	1358819.36	Картометрический	1.00	-
142	384048.99	1358823.65	Картометрический	1.00	-
143	384039.61	1358765.86	Картометрический	1.00	-
144	384032.76	1358733.23	Картометрический	1.00	-
145	384063.07	1358722.98	Картометрический	1.00	-
127	384090.33	1358715.66	Картометрический	1.00	-
146	384037.32	1358795.04	Картометрический	1.00	-
147	384040.82	1358817.21	Картометрический	1.00	-
148	384033.10	1358819.36	Картометрический	1.00	-
149	384034.45	1358824.17	Картометрический	1.00	-
150	384041.44	1358821.89	Картометрический	1.00	-
151	384043.20	1358833.65	Картометрический	1.00	-
152	384058.50	1358909.71	Картометрический	1.00	-
153	384059.97	1358923.87	Аналитический	0.10	-
154	384030.20	1358931.63	Аналитический	0.10	-
155	383994.58	1358939.40	Аналитический	0.10	-
156	383987.55	1358917.23	Картометрический	1.00	-
157	383978.68	1358883.61	Картометрический	1.00	-
158	383991.07	1358876.02	Картометрический	1.00	-
159	383986.83	1358848.61	Картометрический	1.00	-
160	384011.92	1358840.24	Картометрический	1.00	-
161	384004.33	1358805.91	Картометрический	1.00	-
162	384016.24	1358800.65	Картометрический	1.00	-
146	384037.32	1358795.04	Картометрический	1.00	-

3. Сведения о характерных точках части (частей) границы объекта					
Обозначение характерных точек части границы	Координаты, м		Метод определения координат характерной точки	Средняя квадратическая погрешность положения характерной точки (Mt), м	Описание обозначения точки на местности (при наличии)
	X	Y			
1	2	3	4	5	6
Часть №					
-	-	-	-	-	-

Сведения о местоположении измененных (уточненных) границ объекта

2. Сведения о характерных точках границ объекта

3. Сведения о характерных точках части (частей) границы объекта

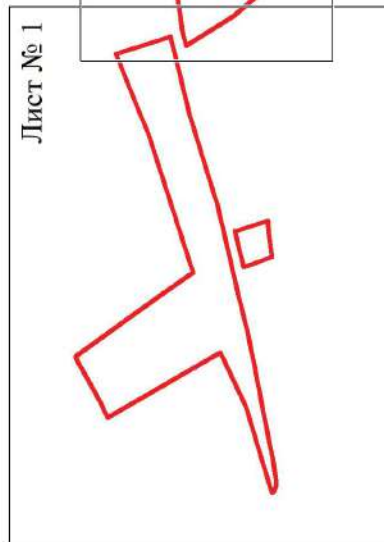
Часть №

—


Раздел 4

План границ объекта


Схема расположения листов плана границ объекта



Используемые условные знаки и обозначения:



границы территориальной зоны



границы муниципального образования



область и номер листа плана границ объекта

Масштаб 1:10000

Руководитель БУ ВО «Нормативно-проектный центр»

Подпись Ю.В. Шалыгина Дата « 06 » декабря 2021 г.

Место для оттиска печати (при наличии) лица, составившего описание местоположения границ объекта



План границ объекта

Лист № 1



Масштаб 1:2000

Используемые условные знаки и обозначения:

 границы территориальной зоны

 характерная точка границ территориальной зоны


Руководитель ФУВО «Нормативно-проектный центр»

Подпись Ю.В. Шалыгина Дата « 06 » декабря 2021 г.

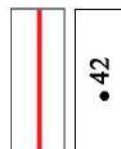
Место для оттиска печати (при наличии) лица, составившего описание местоположения границ объекта

План границ объекта

Лист № 2



Используемые условные знаки и обозначения:



Масштаб 1:2000

Руководитель БУВО «Нормативно-проектный центр»

Подпись Ю.В.Шалыгина Дата « 06 » декабря 2021 г.

Место для оттиска печати (при наличии) лица, составившего описание местоположения границ объекта



План границ объекта

Лист № 3



Масштаб 1:2000

Используемые условные знаки и обозначения:

	границы территориальной зоны
	характерная точка границ территориальной зоны

Руководитель БУВО «Нормативно-проектный центр»

Подпись Ю.В. Шалыгина Дата « 06 » декабря 2021 г.

Место для оттиска печати (при наличии) лица, составившего описание местоположения границ объекта



ОПИСАНИЕ МЕСТОПОЛОЖЕНИЯ ГРАНИЦ

Производственная зона села Белогорье – П1/1

(наименование объекта, местоположение границ которого описано
(далее - объект)

Раздел 1

Сведения об объекте		
№ п/п	Характеристики объекта	Описание характеристик
1	2	3
1	Местоположение объекта	Воронежская область, Подгоренский муниципальный район, Белогорьевское сельское поселение, село Белогорье
2	Площадь объекта \pm величина погрешности определения площади ($P \pm \Delta P$)	43724 \pm 732 м ²
3	Иные характеристики объекта	-

Раздел 2

Сведения о местоположении границ объекта					
1. Система координат: МСК - 36, зона 1					
2. Сведения о характерных точках границ объекта					
Обозначение характерных точек границ	Координаты, м		Метод определения координат характерной точки	Средняя квадратическая погрешность положения характерной точки (Mt), м	Описание обозначения точки на местности (при наличии)
	X	Y			
1	2	3	4	5	6
1	383658.96	1357248.05	Картометрический	1.00	-
2	383660.41	1357256.39	Картометрический	1.00	-
3	383672.92	1357321.73	Картометрический	1.00	-
4	383643.38	1357326.83	Аналитический	0.10	-
5	383592.34	1357340.12	Аналитический	0.10	-
6	383580.05	1357342.12	Картометрический	1.00	-
7	383561.47	1357270.68	Картометрический	1.00	-
8	383642.51	1357250.61	Картометрический	1.00	-
1	383658.96	1357248.05	Картометрический	1.00	-
9	383519.91	1358059.53	Картометрический	1.00	-
10	383542.45	1358118.21	Картометрический	1.00	-
11	383546.34	1358117.92	Аналитический	0.10	-
12	383562.43	1358114.75	Аналитический	0.10	-
13	383565.87	1358121.68	Аналитический	0.10	-
14	383566.00	1358123.01	Аналитический	0.10	-
15	383564.71	1358123.91	Аналитический	0.10	-
16	383552.25	1358132.28	Картометрический	1.00	-
17	383548.96	1358135.18	Картометрический	1.00	-
18	383586.30	1358214.97	Картометрический	1.00	-
19	383622.54	1358224.86	Картометрический	1.00	-
20	383701.47	1358246.95	Картометрический	1.00	-
21	383711.20	1358270.53	Картометрический	1.00	-
22	383710.46	1358271.91	Картометрический	1.00	-
23	383701.19	1358275.66	Картометрический	1.00	-
24	383698.22	1358268.28	Картометрический	1.00	-
25	383692.40	1358272.08	Картометрический	1.00	-
26	383666.63	1358293.76	Картометрический	1.00	-
27	383682.84	1358310.12	Картометрический	1.00	-
28	383703.59	1358332.80	Картометрический	1.00	-
29	383686.09	1358353.13	Картометрический	1.00	-
30	383664.28	1358368.13	Картометрический	1.00	-
31	383645.91	1358380.77	Картометрический	1.00	-
32	383614.31	1358394.40	Картометрический	1.00	-


1	2	3	4	5	6
33	383595.00	1358404.05	Картометрический	1.00	-
34	383562.45	1358367.14	Картометрический	1.00	-
35	383529.88	1358326.42	Картометрический	1.00	-
36	383569.24	1358301.15	Картометрический	1.00	-
37	383550.49	1358265.65	Картометрический	1.00	-
38	383541.55	1358250.16	Картометрический	1.00	-
39	383533.41	1358235.76	Картометрический	1.00	-
40	383523.77	1358211.19	Картометрический	1.00	-
41	383457.85	1358189.22	Картометрический	1.00	-
42	383423.92	1358119.03	Картометрический	1.00	-
9	383519.91	1358059.53	Картометрический	1.00	-
3. Сведения о характерных точках части (частей) границы объекта					
Обозначение характерных точек части границы	Координаты, м		Метод определения координат характерной точки	Средняя квадратическая погрешность положения характерной точки (Mt), м	Описание обозначения точки на местности (при наличии)
	X	Y			
1	2	3	4	5	6
Часть №					
-	-	-	-	-	-

Сведения о местоположении измененных (уточненных) границ объекта

2. Сведения о характерных точках границ объекта

3. Сведения о характерных точках части (частей) границы объекта

Часть №



Масштаб 1:5000

Используемые условные знаки и обозначения:

	границы территориальной зоны
--	------------------------------

	характерная точка границ территориальной зоны
--	---

Руководитель БУВО «Нормативно-проектный центр»

Подпись Ю. В. Шалыгина Дата « 06 » декабря 2021 г.

Место для оттиска печати (при наличии) лица, составившего описание местоположения границ объекта



ГРАФИЧЕСКОЕ ОПИСАНИЕ

местоположения границ

Зона улиц, дорог, инженерной и транспортной инфраструктуры

села Белогорье – ИТ1/1

 (наименование объекта, местоположение границ которого описано
 (далее - объект)

Раздел 1

Сведения об объекте		
№ п/п	Характеристики объекта	Описание характеристик
1	2	3
1	Местоположение объекта	Воронежская область, Подгоренский муниципальный район, Белогорьевское сельское поселение, село Белогорье
2	Площадь объекта \pm величина погрешности определения площади ($P \pm \Delta P$)	-
3	Иные характеристики объекта	-

Раздел 2

Сведения о местоположении границ объекта					
1. Система координат: -					
2. Сведения о характерных точках границ объекта					
Обозначение характерных точек границ	Координаты, м		Метод определения координат характерной точки	Средняя квадратическая погрешность положения характерной точки (Mt), м	Описание обозначения точки на местности (при наличии)
	X	Y			
1	2	3	4	5	6
-	-	-	-	-	-
3. Сведения о характерных точках части (частей) границы объекта					
Обозначение характерных точек части границы	Координаты, м		Метод определения координат характерной точки	Средняя квадратическая погрешность положения характерной точки (Mt), м	Описание обозначения точки на местности (при наличии)
	X	Y			
1	2	3	4	5	6
Часть №					
-	-	-	-	-	-

Раздел 3

Сведения о местоположении измененных (уточненных) границ объекта							
1. Система координат: МСК - 36, зона 1							
2. Сведения о характерных точках границ объекта							
Обозначение характерных точек границ	Существующие координаты, м		Измененные (уточненные) координаты, м		Метод определения координат характерной точки	Средняя квадратическая погрешность положения характерной точки (Mt), м	Описание обозначения точки на местности (при наличии)
	X	Y	X	Y			
1	2	3	4	5	6	7	8
1	385104.56	1357210.25	-	-	Картометрический	1.00	-
2	385103.91	1357216.34	-	-	Картометрический	1.00	-
3	385094.16	1357248.97	-	-	Картометрический	1.00	-
4	385083.98	1357283.07	-	-	Картометрический	1.00	-
5	385046.71	1357289.32	-	-	Картометрический	1.00	-
6	385008.87	1357300.09	-	-	Картометрический	1.00	-
7	384980.38	1357301.86	-	-	Картометрический	1.00	-
8	384940.77	1357301.92	-	-	Картометрический	1.00	-
9	384929.72	1357297.71	-	-	Картометрический	1.00	-
10	384858.01	1357306.09	-	-	Картометрический	1.00	-
11	384804.18	1357311.79	-	-	Картометрический	1.00	-
12	384795.36	1357350.38	-	-	Картометрический	1.00	-
13	384776.74	1357337.81	-	-	Картометрический	1.00	-
14	384795.01	1357292.28	-	-	Картометрический	1.00	-
15	384811.52	1357221.44	-	-	Картометрический	1.00	-
16	384818.72	1357249.02	-	-	Картометрический	1.00	-
17	384855.56	1357239.98	-	-	Картометрический	1.00	-
18	384937.89	1357234.50	-	-	Картометрический	1.00	-
19	384960.68	1357228.74	-	-	Картометрический	1.00	-
20	384972.03	1357230.35	-	-	Картометрический	1.00	-
21	385021.44	1357226.33	-	-	Картометрический	1.00	-
22	385052.98	1357219.07	-	-	Картометрический	1.00	-
23	385094.76	1357212.20	-	-	Картометрический	1.00	-
1	385104.56	1357210.25	-	-	Картометрический	1.00	-
24	385613.76	1357516.70	-	-	Аналитический	0.10	-
25	385615.41	1357527.25	-	-	Аналитический	0.10	-
26	385610.63	1357530.33	-	-	Аналитический	0.10	-
27	385590.02	1357553.25	-	-	Аналитический	0.10	-
28	385542.99	1357621.65	-	-	Аналитический	0.10	-
29	-	-	385538.57	1357634.44	Аналитический	0.10	-
30	385536.18	1357638.18	-	-	Аналитический	0.10	-
31	385522.20	1357668.69	-	-	Аналитический	0.10	-
32	385519.19	1357674.56	-	-	Картометрический	1.00	-
33	385515.85	1357681.94	-	-	Картометрический	1.00	-
34	385498.25	1357741.04	-	-	Картометрический	1.00	-

1	2	3	4	5	6	7	8
35	385502.17	1357747.90	-	-	Картометрический	1.00	-
36	385508.31	1357751.00	-	-	Аналитический	0.10	-
37	385510.83	1357757.27	-	-	Аналитический	0.10	-
38	385510.62	1357757.28	-	-	Картометрический	1.00	-
39	385506.21	1357757.09	-	-	Картометрический	1.00	-
40	385499.23	1357756.26	-	-	Картометрический	1.00	-
41	385489.79	1357762.56	-	-	Картометрический	1.00	-
42	385475.48	1357778.30	-	-	Картометрический	1.00	-
43	385361.82	1357827.15	-	-	Картометрический	1.00	-
44	385325.29	1357845.59	-	-	Картометрический	1.00	-
45	385203.85	1357888.02	-	-	Картометрический	1.00	-
46	385203.97	1357888.64	-	-	Картометрический	1.00	-
47	385176.14	1357900.07	-	-	Картометрический	1.00	-
48	385072.96	1357964.32	-	-	Картометрический	1.00	-
49	385041.37	1357974.26	-	-	Картометрический	1.00	-
50	385005.66	1357983.71	-	-	Картометрический	1.00	-
51	384992.15	1357986.37	-	-	Картометрический	1.00	-
52	384947.84	1357992.78	-	-	Картометрический	1.00	-
53	384948.74	1357995.95	-	-	Картометрический	1.00	-
54	384943.66	1357997.62	-	-	Картометрический	1.00	-
55	384940.74	1357994.21	-	-	Картометрический	1.00	-
56	384923.96	1357997.41	-	-	Картометрический	1.00	-
57	384786.08	1358018.07	-	-	Картометрический	1.00	-
58	384781.73	1358025.27	-	-	Картометрический	1.00	-
59	384775.78	1358024.49	-	-	Картометрический	1.00	-
60	384772.23	1358017.73	-	-	Картометрический	1.00	-
61	384605.40	1358013.38	-	-	Картометрический	1.00	-
62	384475.29	1358001.09	-	-	Картометрический	1.00	-
63	384456.13	1358004.68	-	-	Картометрический	1.00	-
64	384444.70	1358016.78	-	-	Картометрический	1.00	-
65	384371.79	1358246.35	-	-	Картометрический	1.00	-
66	384354.77	1358320.55	-	-	Картометрический	1.00	-
67	384329.40	1358420.96	-	-	Картометрический	1.00	-
68	384296.53	1358496.31	-	-	Картометрический	1.00	-
69	384297.36	1358510.59	-	-	Картометрический	1.00	-
70	384292.99	1358511.97	-	-	Картометрический	1.00	-
71	384284.01	1358508.32	-	-	Картометрический	1.00	-
72	384258.07	1358531.38	-	-	Картометрический	1.00	-
73	384143.98	1358672.45	-	-	Картометрический	1.00	-
74	384122.09	1358696.45	-	-	Картометрический	1.00	-
75	384114.94	1358739.04	-	-	Картометрический	1.00	-
76	384123.36	1358791.42	-	-	Картометрический	1.00	-
77	384126.99	1358819.12	-	-	Аналитический	0.10	-
78	384127.08	1358819.66	-	-	Картометрический	1.00	-
79	384127.57	1358819.58	-	-	Картометрический	1.00	-
80	384141.61	1358898.58	-	-	Картометрический	1.00	-
81	384145.84	1358901.73	-	-	Картометрический	1.00	-
82	384144.71	1358907.74	-	-	Картометрический	1.00	-
83	384140.09	1358917.32	-	-	Картометрический	1.00	-
84	384126.66	1358920.59	-	-	Картометрический	1.00	-
85	384104.50	1358925.98	-	-	Картометрический	1.00	-

1	2	3	4	5	6	7	8
86	384092.95	1358929.49	-	-	Картометрический	1.00	-
87	384081.57	1358932.50	-	-	Картометрический	1.00	-
88	384068.13	1358936.06	-	-	Картометрический	1.00	-
89	384062.30	1358937.74	-	-	Картометрический	1.00	-
90	384060.63	1358951.16	-	-	Картометрический	1.00	-
91	384056.02	1358950.52	-	-	Картометрический	1.00	-
92	384056.89	1358939.30	-	-	Картометрический	1.00	-
93	384042.82	1358943.37	-	-	Картометрический	1.00	-
94	384042.14	1358940.44	-	-	Картометрический	1.00	-
95	384017.10	1358946.03	-	-	Картометрический	1.00	-
96	384004.78	1358950.50	-	-	Картометрический	1.00	-
97	383986.60	1358954.48	-	-	Картометрический	1.00	-
98	383970.81	1358958.17	-	-	Картометрический	1.00	-
99	383957.86	1358961.52	-	-	Картометрический	1.00	-
100	383957.92	1358961.75	-	-	Картометрический	1.00	-
101	383939.12	1358967.94	-	-	Картометрический	1.00	-
102	383893.57	1358980.08	-	-	Картометрический	1.00	-
103	383865.38	1358988.37	-	-	Картометрический	1.00	-
104	383865.25	1358988.00	-	-	Картометрический	1.00	-
105	383854.95	1358992.02	-	-	Картометрический	1.00	-
106	383855.15	1358993.06	-	-	Картометрический	1.00	-
107	383845.00	1358998.32	-	-	Картометрический	1.00	-
108	383825.66	1359007.82	-	-	Картометрический	1.00	-
109	383825.97	1359009.35	-	-	Картометрический	1.00	-
110	383825.77	1359009.47	-	-	Картометрический	1.00	-
111	383826.51	1359012.64	-	-	Картометрический	1.00	-
112	383815.97	1359021.22	-	-	Картометрический	1.00	-
113	383770.99	1359063.93	-	-	Картометрический	1.00	-
114	383763.32	1359076.66	-	-	Картометрический	1.00	-
115	383732.83	1359123.95	-	-	Картометрический	1.00	-
116	383725.82	1359108.72	-	-	Картометрический	1.00	-
117	383724.15	1359105.09	-	-	Картометрический	1.00	-
118	383698.34	1359104.74	-	-	Картометрический	1.00	-
119	383698.24	1359099.78	-	-	Картометрический	1.00	-
120	383700.00	1359101.49	-	-	Картометрический	1.00	-
121	383720.74	1359077.66	-	-	Картометрический	1.00	-
122	383766.93	1359039.80	-	-	Картометрический	1.00	-
123	383783.83	1359027.35	-	-	Картометрический	1.00	-
124	383796.94	1359014.97	-	-	Картометрический	1.00	-
125	383833.67	1358995.62	-	-	Картометрический	1.00	-
126	383853.00	1358985.24	-	-	Картометрический	1.00	-
127	383852.86	1358984.62	-	-	Картометрический	1.00	-
128	383853.85	1358984.10	-	-	Картометрический	1.00	-
129	383856.94	1358981.85	-	-	Картометрический	1.00	-
130	383849.67	1358961.14	-	-	Картометрический	1.00	-
131	383854.74	1358958.49	-	-	Картометрический	1.00	-
132	383859.95	1358972.68	-	-	Картометрический	1.00	-
133	383864.54	1358976.76	-	-	Картометрический	1.00	-
134	383872.66	1358971.53	-	-	Картометрический	1.00	-
135	383895.62	1358965.22	-	-	Картометрический	1.00	-
136	383943.31	1358952.73	-	-	Картометрический	1.00	-

1	2	3	4	5	6	7	8
137	383994.58	1358939.40	-	-	Картометрический	1.00	-
138	384030.20	1358931.63	-	-	Картометрический	1.00	-
139	384059.97	1358923.87	-	-	Картометрический	1.00	-
140	384058.50	1358909.71	-	-	Картометрический	1.00	-
141	384043.20	1358833.65	-	-	Картометрический	1.00	-
142	384041.44	1358821.89	-	-	Картометрический	1.00	-
143	384034.45	1358824.17	-	-	Картометрический	1.00	-
144	384033.10	1358819.36	-	-	Картометрический	1.00	-
145	384040.82	1358817.21	-	-	Картометрический	1.00	-
146	384037.32	1358795.04	-	-	Картометрический	1.00	-
147	384016.24	1358800.65	-	-	Картометрический	1.00	-
148	384014.08	1358792.15	-	-	Картометрический	1.00	-
149	384035.71	1358785.69	-	-	Картометрический	1.00	-
150	384032.80	1358767.49	-	-	Картометрический	1.00	-
151	384027.39	1358741.19	-	-	Картометрический	1.00	-
152	384021.11	1358730.28	-	-	Картометрический	1.00	-
153	384001.82	1358732.34	-	-	Картометрический	1.00	-
154	384000.34	1358720.72	-	-	Картометрический	1.00	-
155	384016.32	1358717.95	-	-	Картометрический	1.00	-
156	384018.02	1358709.25	-	-	Картометрический	1.00	-
157	384022.32	1358707.79	-	-	Картометрический	1.00	-
158	384030.28	1358715.24	-	-	Картометрический	1.00	-
159	384057.55	1358706.01	-	-	Картометрический	1.00	-
160	384079.23	1358695.32	-	-	Картометрический	1.00	-
161	384064.86	1358643.17	-	-	Аналитический	0.10	-
162	384049.78	1358586.99	-	-	Аналитический	0.10	-
163	384028.69	1358505.72	-	-	Аналитический	0.10	-
164	384011.72	1358452.27	-	-	Аналитический	0.10	-
165	383996.94	1358401.78	-	-	Аналитический	0.10	-
166	383979.41	1358341.54	-	-	Картометрический	1.00	-
167	383975.72	1358330.91	-	-	Картометрический	1.00	-
168	383966.26	1358307.66	-	-	Картометрический	1.00	-
169	383951.56	1358270.60	-	-	Картометрический	1.00	-
170	383946.32	1358257.37	-	-	Картометрический	1.00	-
171	383928.09	1358211.93	-	-	Картометрический	1.00	-
172	383921.95	1358200.77	-	-	Картометрический	1.00	-
173	383915.14	1358197.44	-	-	Аналитический	0.10	-
174	383909.77	1358195.53	-	-	Картометрический	1.00	-
175	383902.76	1358185.06	-	-	Картометрический	1.00	-
176	383906.62	1358182.64	-	-	Картометрический	1.00	-
177	383907.45	1358177.37	-	-	Картометрический	1.00	-
178	383902.19	1358165.87	-	-	Картометрический	1.00	-
179	383892.74	1358151.21	-	-	Картометрический	1.00	-
180	383885.24	1358144.52	-	-	Картометрический	1.00	-
181	383859.16	1358119.08	-	-	Картометрический	1.00	-
182	383846.73	1358092.92	-	-	Картометрический	1.00	-
183	383842.06	1358077.59	-	-	Картометрический	1.00	-
184	383835.10	1358051.35	-	-	Картометрический	1.00	-
185	383830.87	1358016.15	-	-	Картометрический	1.00	-
186	383827.85	1357987.98	-	-	Картометрический	1.00	-
187	383777.51	1357997.04	-	-	Картометрический	1.00	-

1	2	3	4	5	6	7	8
188	383770.06	1357975.74	-	-	Картометрический	1.00	-
189	383822.42	1357953.58	-	-	Картометрический	1.00	-
190	383817.28	1357920.92	-	-	Картометрический	1.00	-
191	383811.73	1357884.23	-	-	Картометрический	1.00	-
192	383806.24	1357859.27	-	-	Картометрический	1.00	-
193	383801.58	1357838.05	-	-	Картометрический	1.00	-
194	383782.29	1357763.89	-	-	Картометрический	1.00	-
195	383757.18	1357674.46	-	-	Картометрический	1.00	-
196	383741.79	1357614.93	-	-	Картометрический	1.00	-
197	383739.51	1357610.47	-	-	Картометрический	1.00	-
198	383736.29	1357609.82	-	-	Картометрический	1.00	-
199	383732.60	1357610.31	-	-	Картометрический	1.00	-
200	383729.86	1357599.69	-	-	Картометрический	1.00	-
201	383733.56	1357597.28	-	-	Картометрический	1.00	-
202	383735.17	1357595.19	-	-	Картометрический	1.00	-
203	383735.07	1357589.31	-	-	Картометрический	1.00	-
204	383721.87	1357537.05	-	-	Аналитический	0.10	-
205	383712.69	1357500.70	-	-	Аналитический	0.10	-
206	383701.29	1357450.41	-	-	Аналитический	0.10	-
207	383687.62	1357395.62	-	-	Аналитический	0.10	-
208	383674.53	1357330.13	-	-	Аналитический	0.10	-
209	383672.92	1357321.73	-	-	Аналитический	0.10	-
210	383660.41	1357256.39	-	-	Аналитический	0.10	-
211	383658.96	1357248.05	-	-	Картометрический	1.00	-
212	383652.99	1357213.63	-	-	Картометрический	1.00	-
213	383648.58	1357192.87	-	-	Картометрический	1.00	-
214	383645.31	1357189.00	-	-	Картометрический	1.00	-
215	383642.29	1357187.91	-	-	Картометрический	1.00	-
216	383640.11	1357187.91	-	-	Картометрический	1.00	-
217	383637.69	1357178.12	-	-	Картометрический	1.00	-
218	383641.56	1357176.06	-	-	Картометрический	1.00	-
219	383643.65	1357168.20	-	-	Картометрический	1.00	-
220	383634.05	1357117.43	-	-	Картометрический	1.00	-
221	383652.71	1357113.87	-	-	Аналитический	0.10	-
222	383664.79	1357177.76	-	-	Аналитический	0.10	-
223	383668.15	1357184.47	-	-	Аналитический	0.10	-
224	383673.84	1357188.39	-	-	Аналитический	0.10	-
225	383676.93	1357188.43	-	-	Аналитический	0.10	-
226	383679.92	1357202.24	-	-	Аналитический	0.10	-
227	383681.21	1357206.52	-	-	Аналитический	0.10	-
228	383678.55	1357208.95	-	-	Аналитический	0.10	-
229	383674.44	1357217.56	-	-	Аналитический	0.10	-
230	383674.71	1357227.65	-	-	Картометрический	1.00	-
231	383679.11	1357252.97	-	-	Картометрический	1.00	-
232	383693.17	1357326.49	-	-	Картометрический	1.00	-
233	383706.22	1357391.78	-	-	Картометрический	1.00	-
234	383718.47	1357449.16	-	-	Картометрический	1.00	-
235	383729.68	1357496.62	-	-	Картометрический	1.00	-
236	383749.22	1357580.56	-	-	Картометрический	1.00	-
237	383760.90	1357630.89	-	-	Картометрический	1.00	-
238	383766.11	1357646.44	-	-	Аналитический	0.10	-

1	2	3	4	5	6	7	8
239	383800.67	1357759.05	-	-	Аналитический	0.10	-
240	383819.42	1357835.46	-	-	Аналитический	0.10	-
241	383828.59	1357873.13	-	-	Картометрический	1.00	-
242	383830.39	1357880.55	-	-	Картометрический	1.00	-
243	383836.10	1357918.30	-	-	Картометрический	1.00	-
244	383845.18	1357988.85	-	-	Картометрический	1.00	-
245	383846.57	1358016.55	-	-	Картометрический	1.00	-
246	383851.80	1358055.58	-	-	Картометрический	1.00	-
247	383853.39	1358064.48	-	-	Картометрический	1.00	-
248	383861.30	1358085.16	-	-	Картометрический	1.00	-
249	383874.21	1358108.57	-	-	Картометрический	1.00	-
250	383890.85	1358127.87	-	-	Аналитический	0.10	-
251	383918.76	1358160.08	-	-	Аналитический	0.10	-
252	383928.46	1358174.94	-	-	Аналитический	0.10	-
253	383933.29	1358178.16	-	-	Аналитический	0.10	-
254	383938.94	1358179.10	-	-	Аналитический	0.10	-
255	383942.64	1358187.30	-	-	Аналитический	0.10	-
256	383940.71	1358189.23	-	-	Аналитический	0.10	-
257	383940.05	1358196.74	-	-	Аналитический	0.10	-
258	383956.03	1358235.91	-	-	Аналитический	0.10	-
259	383964.89	1358257.77	-	-	Аналитический	0.10	-
260	383966.55	1358261.60	-	-	Картометрический	1.00	-
261	383969.81	1358269.70	-	-	Картометрический	1.00	-
262	383972.12	1358277.92	-	-	Картометрический	1.00	-
263	383977.97	1358293.60	-	-	Картометрический	1.00	-
264	383984.98	1358316.66	-	-	Картометрический	1.00	-
265	383988.38	1358326.79	-	-	Картометрический	1.00	-
266	384000.89	1358371.96	-	-	Картометрический	1.00	-
267	384006.22	1358391.00	-	-	Картометрический	1.00	-
268	384012.09	1358409.85	-	-	Картометрический	1.00	-
269	384020.55	1358438.26	-	-	Картометрический	1.00	-
270	384025.07	1358453.13	-	-	Картометрический	1.00	-
271	384038.86	1358504.17	-	-	Картометрический	1.00	-
272	384057.35	1358573.45	-	-	Картометрический	1.00	-
273	384064.18	1358600.54	-	-	Картометрический	1.00	-
274	384075.23	1358643.25	-	-	Картометрический	1.00	-
275	384078.44	1358655.37	-	-	Картометрический	1.00	-
276	384090.84	1358692.36	-	-	Картометрический	1.00	-
277	384109.64	1358685.05	-	-	Картометрический	1.00	-
278	384115.30	1358684.02	-	-	Картометрический	1.00	-
279	384138.77	1358668.34	-	-	Картометрический	1.00	-
280	384152.39	1358651.58	-	-	Картометрический	1.00	-
281	384172.10	1358627.34	-	-	Картометрический	1.00	-
282	384252.77	1358528.13	-	-	Картометрический	1.00	-
283	384282.59	1358494.54	-	-	Картометрический	1.00	-
284	384271.67	1358485.02	-	-	Картометрический	1.00	-
285	384274.04	1358477.87	-	-	Аналитический	0.10	-
286	384294.76	1358482.97	-	-	Аналитический	0.10	-
287	384325.10	1358414.41	-	-	Аналитический	0.10	-
288	384344.83	1358331.81	-	-	Картометрический	1.00	-
289	384339.04	1358325.89	-	-	Картометрический	1.00	-

1	2	3	4	5	6	7	8
290	384339.81	1358320.21	-	-	Картометрический	1.00	-
291	384348.16	1358319.10	-	-	Картометрический	1.00	-
292	384366.11	1358240.90	-	-	Картометрический	1.00	-
293	384362.94	1358237.29	-	-	Картометрический	1.00	-
294	384363.59	1358233.41	-	-	Картометрический	1.00	-
295	384368.89	1358232.90	-	-	Картометрический	1.00	-
296	384436.95	1358016.04	-	-	Картометрический	1.00	-
297	384423.23	1358008.70	-	-	Картометрический	1.00	-
298	384424.44	1358003.13	-	-	Картометрический	1.00	-
299	384432.98	1357999.90	-	-	Картометрический	1.00	-
300	384438.55	1357988.45	-	-	Картометрический	1.00	-
301	384442.55	1357989.96	-	-	Картометрический	1.00	-
302	384442.54	1357998.34	-	-	Картометрический	1.00	-
303	384475.35	1357994.05	-	-	Картометрический	1.00	-
304	384606.21	1358005.25	-	-	Картометрический	1.00	-
305	384768.33	1358010.85	-	-	Картометрический	1.00	-
306	384773.70	1358006.14	-	-	Картометрический	1.00	-
307	384780.78	1358005.10	-	-	Картометрический	1.00	-
308	384782.88	1358011.20	-	-	Картометрический	1.00	-
309	384923.05	1357990.95	-	-	Картометрический	1.00	-
310	384952.93	1357985.08	-	-	Картометрический	1.00	-
311	384953.81	1357981.34	-	-	Картометрический	1.00	-
312	384959.52	1357979.54	-	-	Картометрический	1.00	-
313	384961.02	1357983.74	-	-	Аналитический	0.10	-
314	384993.60	1357979.39	-	-	Аналитический	0.10	-
315	385029.08	1357971.55	-	-	Аналитический	0.10	-
316	385073.15	1357956.08	-	-	Аналитический	0.10	-
317	385188.81	1357887.02	-	-	Аналитический	0.10	-
318	385262.34	1357857.81	-	-	Аналитический	0.10	-
319	385318.28	1357840.58	-	-	Аналитический	0.10	-
320	385471.90	1357773.42	-	-	Аналитический	0.10	-
321	385481.65	1357762.45	-	-	Аналитический	0.10	-
322	385505.59	1357679.43	-	-	Аналитический	0.10	-
323	385554.98	1357586.54	-	-	Аналитический	0.10	-
324	385580.23	1357546.97	-	-	Аналитический	0.10	-
325	385611.66	1357517.97	-	-	Аналитический	0.10	-
24	385613.76	1357516.70	-	-	Аналитический	0.10	-
326	384090.33	1358715.66	-	-	Картометрический	1.00	-
327	384099.88	1358738.95	-	-	Картометрический	1.00	-
328	384106.09	1358738.83	-	-	Картометрический	1.00	-
329	384116.62	1358792.10	-	-	Картометрический	1.00	-
330	384120.72	1358820.81	-	-	Картометрический	1.00	-
331	384116.24	1358821.61	-	-	Картометрический	1.00	-
332	384120.54	1358842.12	-	-	Картометрический	1.00	-
333	384124.69	1358851.21	-	-	Картометрический	1.00	-
334	384128.59	1358873.72	-	-	Картометрический	1.00	-
335	384129.45	1358879.25	-	-	Картометрический	1.00	-
336	384132.61	1358897.82	-	-	Картометрический	1.00	-
337	384133.57	1358903.48	-	-	Картометрический	1.00	-
338	384131.87	1358903.95	-	-	Картометрический	1.00	-

1	2	3	4	5	6	7	8
339	384075.66	1358919.46	-	-	Картометрический	1.00	-
340	384066.78	1358922.35	-	-	Картометрический	1.00	-
341	384066.56	1358913.87	-	-	Картометрический	1.00	-
342	384053.76	1358850.74	-	-	Картометрический	1.00	-
343	384049.94	1358831.91	-	-	Картометрический	1.00	-
344	384071.96	1358825.89	-	-	Картометрический	1.00	-
345	384070.26	1358819.36	-	-	Картометрический	1.00	-
346	384048.99	1358823.65	-	-	Картометрический	1.00	-
347	384039.61	1358765.86	-	-	Картометрический	1.00	-
348	384032.76	1358733.23	-	-	Картометрический	1.00	-
349	384063.07	1358722.98	-	-	Картометрический	1.00	-
326	384090.33	1358715.66	-	-	Картометрический	1.00	-
350	384802.81	1358158.77	-	-	Картометрический	1.00	-
351	384802.59	1358164.10	-	-	Картометрический	1.00	-
352	384803.79	1358165.70	-	-	Картометрический	1.00	-
353	384816.86	1358170.42	-	-	Картометрический	1.00	-
354	384812.68	1358189.18	-	-	Картометрический	1.00	-
355	384807.07	1358205.40	-	-	Картометрический	1.00	-
356	384739.06	1358284.57	-	-	Картометрический	1.00	-
357	384725.69	1358221.34	-	-	Картометрический	1.00	-
358	384732.57	1358207.15	-	-	Картометрический	1.00	-
359	384739.49	1358192.98	-	-	Картометрический	1.00	-
360	384704.21	1358175.74	-	-	Картометрический	1.00	-
361	384700.49	1358153.71	-	-	Картометрический	1.00	-
362	384704.55	1358149.29	-	-	Картометрический	1.00	-
363	384725.10	1358168.19	-	-	Картометрический	1.00	-
364	384719.47	1358171.16	-	-	Картометрический	1.00	-
365	384723.16	1358174.56	-	-	Картометрический	1.00	-
366	384723.26	1358174.65	-	-	Картометрический	1.00	-
367	384723.69	1358174.95	-	-	Картометрический	1.00	-
368	384724.16	1358175.17	-	-	Картометрический	1.00	-
369	384724.67	1358175.30	-	-	Картометрический	1.00	-
370	384725.19	1358175.35	-	-	Картометрический	1.00	-
371	384725.71	1358175.30	-	-	Картометрический	1.00	-
372	384726.22	1358175.17	-	-	Картометрический	1.00	-
373	384726.40	1358175.09	-	-	Картометрический	1.00	-
374	384762.69	1358159.07	-	-	Картометрический	1.00	-
350	384802.81	1358158.77	-	-	Картометрический	1.00	-
375	383727.48	1356820.23	-	-	Картометрический	1.00	-
376	383613.24	1356906.29	-	-	Картометрический	1.00	-
377	383603.44	1356847.77	-	-	Картометрический	1.00	-
378	383595.43	1356795.02	-	-	Картометрический	1.00	-
379	383589.99	1356766.38	-	-	Картометрический	1.00	-
380	383588.95	1356750.65	-	-	Картометрический	1.00	-
381	383595.87	1356740.31	-	-	Картометрический	1.00	-
382	383601.99	1356736.05	-	-	Картометрический	1.00	-
383	383609.66	1356731.94	-	-	Картометрический	1.00	-
384	383621.42	1356726.75	-	-	Картометрический	1.00	-
385	383652.71	1356758.41	-	-	Картометрический	1.00	-

1	2	3	4	5	6	7	8
386	383692.14	1356793.29	-	-	Картометрический	1.00	-
375	383727.48	1356820.23	-	-	Картометрический	1.00	-
3.Сведения о характерных точках части (частей) границы объекта							
Часть №							
-	-	-	-	-	-	-	-

ОПИСАНИЕ МЕСТОПОЛОЖЕНИЯ ГРАНИЦ

Зона сельскохозяйственного производства села Белогорье – СХ1/1

(наименование объекта, местоположение границ которого описано
(далее - объект)

Раздел 1

Сведения об объекте		
№ п/п	Характеристики объекта	Описание характеристик
1	2	3
1	Местоположение объекта	Воронежская область, Подгоренский муниципальный район, Белогорьевское сельское поселение, село Белогорье
2	Площадь объекта \pm величина погрешности определения площади ($P \pm \Delta P$)	34174 \pm 647 м ²
3	Иные характеристики объекта	-

Раздел 2

Сведения о местоположении границ объекта					
1. Система координат: МСК - 36, зона 1					
2. Сведения о характерных точках границ объекта					
Обозначение характерных точек границ	Координаты, м		Метод определения координат характерной точки	Средняя квадратическая погрешность положения характерной точки (Mt), м	Описание обозначения точки на местности (при наличии)
	X	Y			
1	2	3	4	5	6
1	383408.39	1357393.61	Аналитический	0.10	-
2	383456.57	1357512.63	Аналитический	0.10	-
3	383395.83	1357533.55	Аналитический	0.10	-
4	383326.71	1357530.28	Аналитический	0.10	-
5	383297.97	1357452.47	Аналитический	0.10	-
1	383408.39	1357393.61	Аналитический	0.10	-
6	383994.98	1358526.20	Аналитический	0.10	-
7	384000.89	1358542.65	Аналитический	0.10	-
8	383995.65	1358544.86	Аналитический	0.10	-
9	384012.28	1358598.60	Аналитический	0.10	-
10	384049.78	1358586.99	Картометрический	1.00	-
11	384064.86	1358643.17	Картометрический	1.00	-
12	384079.23	1358695.32	Картометрический	1.00	-
13	384057.55	1358706.01	Картометрический	1.00	-
14	384030.28	1358715.24	Картометрический	1.00	-
15	384022.32	1358707.79	Картометрический	1.00	-
16	384018.02	1358709.25	Картометрический	1.00	-
17	384016.32	1358717.95	Картометрический	1.00	-
18	384000.34	1358720.72	Картометрический	1.00	-
19	383965.52	1358714.43	Аналитический	0.10	-
20	383934.46	1358623.97	Аналитический	0.10	-
21	383931.33	1358619.55	Аналитический	0.10	-
22	383917.12	1358619.88	Аналитический	0.10	-
23	383913.03	1358605.08	Аналитический	0.10	-
24	383912.82	1358596.75	Аналитический	0.10	-
25	383908.23	1358583.43	Аналитический	0.10	-
26	383899.03	1358560.09	Аналитический	0.10	-
6	383994.98	1358526.20	Аналитический	0.10	-




3. Сведения о характерных точках части (частей) границы объекта					
Обозначение характерных точек части границы	Координаты, м		Метод определения координат характерной точки	Средняя квадратическая погрешность положения характерной точки (Mt), м	Описание обозначения точки на местности (при наличии)
	X	Y			
1	2	3	4	5	6
Часть №					
-	-	-	-	-	-

Сведения о местоположении измененных (уточненных) границ объекта

2. Сведения о характерных точках границ объекта


Обозначение характерных точек границ	Существующие координаты, м		Измененные (уточненные) координаты, м		Метод определения координат характерной точки	Средняя квадратическая погрешность положения характерной точки (Mt), м	Описание обозначения точки на местности (при наличии)
	X	Y	X	Y			
1	2	3	4	5	6	7	8
-	-	-	-	-	-	-	-
3.Сведения о характерных точках части (частей) границы объекта							
Часть №							
-	-	-	-	-	-	-	-

Раздел 4

План границ объекта	
<p>Схема расположения листов плана границ объекта</p> <div style="display: flex; justify-content: space-around; align-items: center;"> <div style="text-align: center;"> <p>Лист № 1</p>  </div> <div style="text-align: center;"> <p>Лист № 2</p>  </div> </div>	<p>Масштаб 1:10000</p> <p>Используемые условные знаки и обозначения:</p> <div style="display: flex; justify-content: space-between; margin-bottom: 10px;"> <div style="border: 1px solid black; width: 30px; height: 10px; background-color: white; position: relative;"> <div style="position: absolute; top: 0; left: 0; right: 0; border-top: 2px solid red;"></div> </div> <div>границы территориальной зоны</div> </div> <div style="display: flex; justify-content: space-between;"> <div style="border: 1px solid black; width: 30px; height: 10px; background-color: white; position: relative;"> <div style="position: absolute; top: 0; left: 0; right: 0; border-top: 2px solid red;"></div> </div> <div>Лист № 1</div> </div> <p>область и номер листа плана границ объекта</p>
<p>Руководитель БУВО «Нормативно-проектный центр»</p> <p>Подпись <u>Ю.В. Шалыгина</u> Дата « 06 » декабря 2021 г.</p> <p>Место для оттиска печати (при наличии) лица, составившего описание местоположения границ объекта</p> <div style="text-align: center;">  </div>	

План границ объекта

Лист № 1




Масштаб 1:2000

Используемые условные знаки и обозначения:



границы территориальной зоны



характерная точка границ территориальной зоны

Руководитель БУВО «Нормативно-проектный центр»

Подпись Ю.В.Шалыгина Ю.В.Шалыгина Дата « 06 » декабря 2021 г.

Место для оттиска печати (при наличии) лица, составившего описание местоположения границ объекта



План границ объекта

Лист № 2




Масштаб 1:2000

Используемые условные знаки и обозначения:



границы территориальной зоны



характерная точка границ территориальной зоны

Руководитель БУВО «Нормативно-проектный центр»

Подпись Ю.В. Шалыгина Ю.В. Шалыгина Дата « 06 » декабря 2021 г.

Место для оттиска печати (при наличии) лица, составившего описание местоположения границ объекта

ОПИСАНИЕ МЕСТОПОЛОЖЕНИЯ ГРАНИЦ

Зона рекреационного назначения - объектов отдыха села Белогорье - Р1/1

(наименование объекта, местоположение границ которого описано
(далее - объект)

Раздел 1

Сведения об объекте		
№ п/п	Характеристики объекта	Описание характеристик
1	2	3
1	Местоположение объекта	Воронежская область, Подгоренский муниципальный район, Белогорьевское сельское поселение, село Белогорье
2	Площадь объекта \pm величина погрешности определения площади ($P \pm \Delta P$)	16302 \pm 447 м ²
3	Иные характеристики объекта	-

Раздел 2

Сведения о местоположении границ объекта					
1. Система координат: МСК - 36, зона 1					
2. Сведения о характерных точках границ объекта					
Обозначение характерных точек границ	Координаты, м		Метод определения координат характерной точки	Средняя квадратическая погрешность положения характерной точки (Mt), м	Описание обозначения точки на местности (при наличии)
	X	Y			
1	2	3	4	5	6
1	383909.77	1358195.53	Картометрический	1.00	-
2	383915.14	1358197.44	Картометрический	1.00	-
3	383921.95	1358200.77	Картометрический	1.00	-
4	383928.09	1358211.93	Картометрический	1.00	-
5	383946.32	1358257.37	Картометрический	1.00	-
6	383951.56	1358270.60	Картометрический	1.00	-
7	383946.63	1358272.69	Картометрический	1.00	-
8	383894.00	1358290.13	Аналитический	0.10	-
9	383822.23	1358313.89	Аналитический	0.10	-
10	383783.16	1358234.84	Картометрический	1.00	-
11	383813.52	1358225.41	Картометрический	1.00	-
1	383909.77	1358195.53	Картометрический	1.00	-
12	384124.69	1358851.21	Аналитический	0.10	-
13	384128.59	1358873.72	Аналитический	0.10	-
14	384129.45	1358879.25	Аналитический	0.10	-
15	384132.61	1358897.82	Аналитический	0.10	-
16	384133.57	1358903.48	Аналитический	0.10	-
17	384131.87	1358903.95	Аналитический	0.10	-
18	384075.66	1358919.46	Аналитический	0.10	-
19	384066.78	1358922.35	Картометрический	1.00	-
20	384066.56	1358913.87	Картометрический	1.00	-
21	384053.76	1358850.74	Картометрический	1.00	-
22	384058.57	1358849.72	Аналитический	0.10	-
23	384088.80	1358843.36	Аналитический	0.10	-
24	384092.25	1358857.26	Аналитический	0.10	-
12	384124.69	1358851.21	Аналитический	0.10	-

3. Сведения о характерных точках части (частей) границы объекта					
Обозначение характерных точек части границы	Координаты, м		Метод определения координат характерной точки	Средняя квадратическая погрешность положения характерной точки (Mt), м	Описание обозначения точки на местности (при наличии)
	X	Y			
1	2	3	4	5	6
Часть №					
-	-	-	-	-	-

Сведения о местоположении измененных (уточненных) границ объекта


2. Сведения о характерных точках границ объекта

3. Сведения о характерных точках части (частей) границы объекта

Часть №

Раздел 4

План границ объекта



Масштаб 1:5000

Используемые условные знаки и обозначения:

	границы территориальной зоны
--	------------------------------

	характерная точка границ территориальной зоны
--	---

Руководитель БУВО «Нормативно-проектный центр»

Подпись Ю.В. Шалыгина Дата « 06 » декабря 2021 г.

Место для оттиска печати (при наличии) лица, составившего описание местоположения границ объекта



ОПИСАНИЕ МЕСТОПОЛОЖЕНИЯ ГРАНИЦ

Зона ритуальных объектов села Белогорье – СН1/1

(наименование объекта, местоположение границ которого описано
(далее - объект)

Раздел 1

Сведения об объекте		
№ п/п	Характеристики объекта	Описание характеристик
1	2	3
1	Местоположение объекта	Воронежская область, Подгоренский муниципальный район, Белогорьевское сельское поселение, село Белогорье
2	Площадь объекта \pm величина погрешности определения площади ($P \pm \Delta P$)	39558 \pm 696 м ²
3	Иные характеристики объекта	-

Раздел 2

Сведения о местоположении границ объекта					
1. Система координат: МСК - 36, зона 1					
2. Сведения о характерных точках границ объекта					
Обозначение характерных точек границ	Координаты, м		Метод определения координат характерной точки	Средняя квадратическая погрешность положения характерной точки (Mt), м	Описание обозначения точки на местности (при наличии)
	X	Y			
1	2	3	4	5	6
1	385541.68	1357217.54	Аналитический	0.10	-
2	385526.90	1357307.29	Аналитический	0.10	-
3	385543.89	1357330.54	Картометрический	1.00	-
4	385521.90	1357328.99	Картометрический	1.00	-
5	385375.10	1357316.12	Картометрический	1.00	-
6	385372.20	1357315.87	Картометрический	1.00	-
7	385380.24	1357302.80	Картометрический	1.00	-
8	385411.39	1357230.36	Аналитический	0.10	-
9	385425.19	1357228.55	Аналитический	0.10	-
10	385498.94	1357221.61	Аналитический	0.10	-
1	385541.68	1357217.54	Аналитический	0.10	-
11	383614.22	1357077.94	Картометрический	1.00	-
12	383622.63	1357119.24	Картометрический	1.00	-
13	383634.05	1357117.43	Картометрический	1.00	-
14	383643.65	1357168.20	Картометрический	1.00	-
15	383641.56	1357176.06	Картометрический	1.00	-
16	383637.69	1357178.12	Картометрический	1.00	-
17	383640.11	1357187.91	Картометрический	1.00	-
18	383642.29	1357187.91	Картометрический	1.00	-
19	383645.31	1357189.00	Картометрический	1.00	-
20	383648.58	1357192.87	Картометрический	1.00	-
21	383652.99	1357213.63	Картометрический	1.00	-
22	383658.96	1357248.05	Картометрический	1.00	-
23	383642.51	1357250.61	Картометрический	1.00	-
24	383561.47	1357270.68	Картометрический	1.00	-
25	383508.79	1357278.28	Картометрический	1.00	-
26	383487.35	1357146.86	Картометрический	1.00	-
27	383512.48	1357141.82	Картометрический	1.00	-
28	383505.72	1357088.81	Картометрический	1.00	-
11	383614.22	1357077.94	Картометрический	1.00	-

3. Сведения о характерных точках части (частей) границы объекта					
Обозначение характерных точек части границы	Координаты, м		Метод определения координат характерной точки	Средняя квадратическая погрешность положения характерной точки (Mt), м	Описание обозначения точки на местности (при наличии)
	X	Y			
1	2	3	4	5	6
Часть №					
-	-	-	-	-	-

Сведения о местоположении измененных (уточненных) границ объекта


2. Сведения о характерных точках границ объекта

Обозначение характерных точек границ	Существующие координаты, м		Измененные (уточненные) координаты, м		Метод определения координат характерной точки	Средняя квадратическая погрешность положения характерной точки (Mt), м	Описание обозначения точки на местности (при наличии)
	X	Y	X	Y			
1	2	3	4	5	6	7	8
-	-	-	-	-	-	-	-
3.Сведения о характерных точках части (частей) границы объекта							
Часть №							
-	-	-	-	-	-	-	-

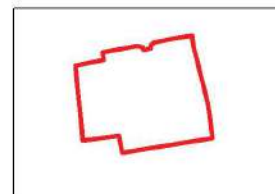
План границ объекта

Схема расположения листов плана границ объекта

Лист № 1



Лист № 2



Масштаб 1:10000

Используемые условные знаки и обозначения:



границы территориальной зоны



область и номер листа плана границ объекта

Руководитель БУВО «Нормативно-проектный центр»

Подпись Ю.В. Шалыгина Ю.В. Шалыгина Дата « 06 » декабря 2021 г.

Место для оттиска печати (при наличии) лица, составившего описание местоположения границ объекта



План границ объекта

Лист № 1




Масштаб 1:1000

Используемые условные знаки и обозначения:



границы территориальной зоны



характерная точка границ территориальной зоны

Руководитель БУВО «Нормативно-проектный центр»

Подпись Ю.В. Шалыгина Ю.В. Шалыгина Дата « 06 » декабря 2021 г.

Место для оттиска печати (при наличии) лица, составившего описание местоположения границ объекта

План границ объекта

Лист №2



Используемые условные знаки и обозначения:

— границы территориальной зоны

• 25 характерная точка границ территориальной зоны

Масштаб 1:1000

Руководитель БУВО «Нормативно-проектный центр»

Подпись Ю. В. Шалыгина Дата « 06 » декабря 2021 г.

Место для отнoсительной (при наличии) линии, составившего описание местоположения границ объекта



Приложение № 2
к правилам землепользования и застройки
Белогорьевского сельского поселения
Подгоренского муниципального района
Воронежской области

СВЕДЕНИЯ О ГРАНИЦАХ ТЕРРИТОРИАЛЬНЫХ ЗОН,
СОДЕРЖАЩИЕ ГРАФИЧЕСКОЕ ОПИСАНИЕ МЕСТОПОЛОЖЕНИЯ
ГРАНИЦ ТЕРРИТОРИАЛЬНЫХ ЗОН, ПЕРЕЧЕНЬ КООРДИНАТ
ХАРАКТЕРНЫХ ТОЧЕК ГРАНИЦ ТЕРРИТОРИАЛЬНЫХ ЗОН
СЕЛА ВЕРХНИЙ КАРАБУТ

ГРАФИЧЕСКОЕ ОПИСАНИЕ

местоположения границ

Зона застройки индивидуальными жилыми домами села Верхний Карабут – Ж1/2

(наименование объекта, местоположение границ которого описано

(далее - объект)

Раздел 1

Сведения об объекте		
№ п/п	Характеристики объекта	Описание характеристик
1	2	3
1	Местоположение объекта	Воронежская область, Подгоренский муниципальный район, Белогорьевское сельское поселение, село Верхний Карабут
2	Площадь объекта \pm величина погрешности определения площади ($P \pm \Delta P$)	-
3	Иные характеристики объекта	-

Раздел 2

Сведения о местоположении границ объекта					
1. Система координат: -					
2. Сведения о характерных точках границ объекта					
Обозначение характерных точек границ	Координаты, м		Метод определения координат характерной точки	Средняя квадратическая погрешность положения характерной точки (Mt), м	Описание обозначения точки на местности (при наличии)
	X	Y			
1	2	3	4	5	6
-	-	-	-	-	-
3. Сведения о характерных точках части (частей) границы объекта					
Обозначение характерных точек части границы	Координаты, м		Метод определения координат характерной точки	Средняя квадратическая погрешность положения характерной точки (Mt), м	Описание обозначения точки на местности (при наличии)
	X	Y			
1	2	3	4	5	6
Часть №					
-	-	-	-	-	-

Раздел 3

Сведения о местоположении измененных (уточненных) границ объекта							
1. Система координат: МСК - 36, зона 1							
2. Сведения о характерных точках границ объекта							
Обозначение характерных точек границ	Существующие координаты, м		Измененные (уточненные) координаты, м		Метод определения координат характерной точки	Средняя квадратическая погрешность положения характерной точки (Mt), м	Описание обозначения точки на местности (при наличии)
	X	Y	X	Y			
1	2	3	4	5	6	7	8
1	391615.09	1350602.64	-	-	Картометрический	1.00	-
2	391649.96	1350662.78	-	-	Картометрический	1.00	-
3	391800.59	1350801.58	-	-	Картометрический	1.00	-
4	391804.07	1350839.58	-	-	Картометрический	1.00	-
5	391735.07	1350900.07	-	-	Картометрический	1.00	-
6	391674.38	1350954.39	-	-	Картометрический	1.00	-
7	391625.44	1350952.72	-	-	Картометрический	1.00	-
8	391603.88	1350991.25	-	-	Картометрический	1.00	-
9	391595.39	1351018.57	-	-	Картометрический	1.00	-
10	391667.49	1351023.06	-	-	Картометрический	1.00	-
11	391667.99	1351094.24	-	-	Картометрический	1.00	-
12	391593.75	1351089.66	-	-	Картометрический	1.00	-
13	391575.57	1351194.67	-	-	Картометрический	1.00	-
14	391573.18	1351251.52	-	-	Картометрический	1.00	-
15	391607.56	1351251.39	-	-	Картометрический	1.00	-
16	391606.85	1351284.73	-	-	Картометрический	1.00	-
17	391574.32	1351286.51	-	-	Картометрический	1.00	-
18	391584.53	1351360.87	-	-	Картометрический	1.00	-
19	391588.83	1351414.58	-	-	Картометрический	1.00	-
20	391595.25	1351414.62	-	-	Картометрический	1.00	-
21	391596.31	1351417.01	-	-	Картометрический	1.00	-
22	391678.23	1351416.01	-	-	Картометрический	1.00	-
23	391677.66	1351514.30	-	-	Картометрический	1.00	-
24	391646.41	1351513.51	-	-	Аналитический	0.10	-
25	391703.37	1351643.04	-	-	Аналитический	0.10	-
26	391649.35	1351646.06	-	-	Аналитический	0.10	-
27	391637.65	1351640.99	-	-	Аналитический	0.10	-
28	391630.11	1351630.94	-	-	Аналитический	0.10	-
29	391616.19	1351627.97	-	-	Аналитический	0.10	-
30	391615.84	1351662.07	-	-	Аналитический	0.10	-
31	391606.83	1351793.63	-	-	Аналитический	0.10	-
32	391507.47	1351938.40	-	-	Аналитический	0.10	-
33	391453.59	1352010.12	-	-	Аналитический	0.10	-
34	391360.09	1352141.30	-	-	Картометрический	1.00	-
35	391290.79	1352088.81	-	-	Картометрический	1.00	-
36	391236.55	1352149.69	-	-	Картометрический	1.00	-

1	2	3	4	5	6	7	8
37	391241.29	1352186.92	-	-	Картометрический	1.00	-
38	391201.12	1352223.05	-	-	Аналитический	0.10	-
39	391112.60	1352180.25	-	-	Аналитический	0.10	-
40	391095.71	1352181.25	-	-	Картометрический	1.00	-
41	391043.18	1352184.35	-	-	Картометрический	1.00	-
42	390984.91	1352120.60	-	-	Картометрический	1.00	-
43	-	-	390884.16	1352108.19	Картометрический	1.00	-
44	-	-	390883.55	1352108.12	Картометрический	1.00	-
45	-	-	390857.92	1352104.96	Картометрический	1.00	-
46	390839.01	1352102.64	-	-	Картометрический	1.00	-
47	390791.23	1352070.11	-	-	Картометрический	1.00	-
48	390633.81	1352085.29	-	-	Картометрический	1.00	-
49	390568.86	1352150.74	-	-	Картометрический	1.00	-
50	390567.57	1352152.04	-	-	Картометрический	1.00	-
51	390595.69	1352249.98	-	-	Картометрический	1.00	-
52	390563.66	1352265.55	-	-	Картометрический	1.00	-
53	390515.24	1352170.36	-	-	Картометрический	1.00	-
54	-	-	390487.83	1352181.90	Картометрический	1.00	-
55	390478.12	1352185.99	-	-	Картометрический	1.00	-
56	390422.69	1352151.00	-	-	Картометрический	1.00	-
57	390415.17	1352161.24	-	-	Картометрический	1.00	-
58	390362.17	1352115.22	-	-	Картометрический	1.00	-
59	390359.22	1352075.45	-	-	Картометрический	1.00	-
60	-	-	390321.65	1352046.20	Картометрический	1.00	-
61	390284.07	1352016.95	-	-	Картометрический	1.00	-
62	390239.94	1352009.78	-	-	Картометрический	1.00	-
63	390158.31	1351980.15	-	-	Картометрический	1.00	-
64	390035.37	1351971.26	-	-	Картометрический	1.00	-
65	390023.73	1351938.26	-	-	Картометрический	1.00	-
66	390046.68	1351930.58	-	-	Картометрический	1.00	-
67	390067.33	1351917.38	-	-	Картометрический	1.00	-
68	390071.98	1351914.12	-	-	Картометрический	1.00	-
69	390076.40	1351911.27	-	-	Картометрический	1.00	-
70	390085.25	1351909.04	-	-	Картометрический	1.00	-
71	390091.69	1351898.41	-	-	Картометрический	1.00	-
72	390088.10	1351894.99	-	-	Картометрический	1.00	-
73	390083.79	1351889.26	-	-	Картометрический	1.00	-
74	390100.16	1351853.72	-	-	Картометрический	1.00	-
75	390106.73	1351829.56	-	-	Картометрический	1.00	-
76	390112.90	1351800.48	-	-	Картометрический	1.00	-
77	390117.77	1351788.61	-	-	Картометрический	1.00	-
78	390123.48	1351776.83	-	-	Картометрический	1.00	-
79	390134.80	1351762.22	-	-	Картометрический	1.00	-
80	390150.10	1351752.03	-	-	Картометрический	1.00	-
81	390168.26	1351742.08	-	-	Картометрический	1.00	-
82	390192.09	1351738.11	-	-	Картометрический	1.00	-
83	390230.24	1351733.46	-	-	Картометрический	1.00	-
84	390266.96	1351733.36	-	-	Картометрический	1.00	-
85	390291.25	1351739.49	-	-	Картометрический	1.00	-
86	390332.37	1351759.75	-	-	Картометрический	1.00	-
87	390386.00	1351789.47	-	-	Картометрический	1.00	-

1	2	3	4	5	6	7	8
88	390410.92	1351801.01	-	-	Картометрический	1.00	-
89	390432.33	1351805.81	-	-	Картометрический	1.00	-
90	390449.64	1351807.87	-	-	Картометрический	1.00	-
91	390469.40	1351811.06	-	-	Картометрический	1.00	-
92	390496.79	1351809.70	-	-	Картометрический	1.00	-
93	390516.91	1351808.37	-	-	Картометрический	1.00	-
94	390524.13	1351807.14	-	-	Картометрический	1.00	-
95	390574.63	1351802.98	-	-	Картометрический	1.00	-
96	390601.90	1351800.77	-	-	Картометрический	1.00	-
97	390615.60	1351799.90	-	-	Картометрический	1.00	-
98	390628.82	1351799.73	-	-	Картометрический	1.00	-
99	390671.72	1351798.67	-	-	Картометрический	1.00	-
100	390701.02	1351798.82	-	-	Картометрический	1.00	-
101	390745.00	1351797.03	-	-	Картометрический	1.00	-
102	390775.23	1351797.89	-	-	Картометрический	1.00	-
103	390813.40	1351800.63	-	-	Картометрический	1.00	-
104	390837.53	1351801.30	-	-	Картометрический	1.00	-
105	390903.09	1351803.52	-	-	Картометрический	1.00	-
106	390951.83	1351804.66	-	-	Картометрический	1.00	-
107	390981.78	1351805.14	-	-	Картометрический	1.00	-
108	391014.37	1351803.72	-	-	Картометрический	1.00	-
109	391014.51	1351791.20	-	-	Картометрический	1.00	-
110	391003.29	1351793.39	-	-	Картометрический	1.00	-
111	390991.74	1351794.01	-	-	Картометрический	1.00	-
112	390990.12	1351794.02	-	-	Картометрический	1.00	-
113	390959.05	1351793.46	-	-	Картометрический	1.00	-
114	390943.52	1351793.38	-	-	Картометрический	1.00	-
115	390912.95	1351793.22	-	-	Картометрический	1.00	-
116	390864.04	1351792.63	-	-	Картометрический	1.00	-
117	390838.29	1351791.60	-	-	Картометрический	1.00	-
118	390814.01	1351790.65	-	-	Картометрический	1.00	-
119	390755.49	1351787.10	-	-	Картометрический	1.00	-
120	390701.10	1351788.61	-	-	Картометрический	1.00	-
121	390664.96	1351787.17	-	-	Картометрический	1.00	-
122	390658.00	1351787.41	-	-	Картометрический	1.00	-
123	390621.48	1351787.14	-	-	Картометрический	1.00	-
124	390601.65	1351786.34	-	-	Картометрический	1.00	-
125	390566.16	1351791.93	-	-	Картометрический	1.00	-
126	390550.02	1351793.39	-	-	Картометрический	1.00	-
127	390544.35	1351794.19	-	-	Картометрический	1.00	-
128	390534.45	1351796.56	-	-	Картометрический	1.00	-
129	390519.77	1351797.24	-	-	Картометрический	1.00	-
130	390489.79	1351796.56	-	-	Картометрический	1.00	-
131	390453.56	1351789.82	-	-	Картометрический	1.00	-
132	390440.33	1351783.27	-	-	Картометрический	1.00	-
133	390410.52	1351770.02	-	-	Картометрический	1.00	-
134	390387.27	1351760.82	-	-	Картометрический	1.00	-
135	390349.68	1351743.08	-	-	Картометрический	1.00	-
136	390322.82	1351732.40	-	-	Картометрический	1.00	-
137	390295.95	1351722.42	-	-	Картометрический	1.00	-
138	390270.54	1351715.19	-	-	Картометрический	1.00	-

1	2	3	4	5	6	7	8
139	390228.92	1351715.48	-	-	Картометрический	1.00	-
140	390189.53	1351720.29	-	-	Картометрический	1.00	-
141	390162.30	1351724.82	-	-	Картометрический	1.00	-
142	390140.76	1351736.61	-	-	Картометрический	1.00	-
143	390122.02	1351749.12	-	-	Картометрический	1.00	-
144	390120.26	1351752.25	-	-	Картометрический	1.00	-
145	390048.74	1351688.12	-	-	Картометрический	1.00	-
146	389992.23	1351594.73	-	-	Картометрический	1.00	-
147	389953.84	1351580.49	-	-	Картометрический	1.00	-
148	389932.44	1351564.89	-	-	Картометрический	1.00	-
149	389895.93	1351530.33	-	-	Картометрический	1.00	-
150	389843.57	1351498.66	-	-	Картометрический	1.00	-
151	389835.80	1351447.52	-	-	Картометрический	1.00	-
152	389719.99	1351378.61	-	-	Картометрический	1.00	-
153	389668.20	1351337.37	-	-	Картометрический	1.00	-
154	389639.06	1351293.32	-	-	Картометрический	1.00	-
155	389643.05	1351261.65	-	-	Картометрический	1.00	-
156	389709.22	1351159.39	-	-	Картометрический	1.00	-
157	389717.74	1351146.22	-	-	Картометрический	1.00	-
158	389702.70	1351088.17	-	-	Картометрический	1.00	-
159	389788.28	1351097.80	-	-	Картометрический	1.00	-
160	389801.11	1351023.89	-	-	Картометрический	1.00	-
161	389807.98	1350993.18	-	-	Картометрический	1.00	-
162	389808.96	1350974.03	-	-	Картометрический	1.00	-
163	-	-	389835.81	1350975.86	Аналитический	0.10	-
164	-	-	389838.94	1350976.07	Аналитический	0.10	-
165	-	-	389839.07	1350976.90	Аналитический	0.10	-
166	389849.39	1350980.19	-	-	Аналитический	0.10	-
167	389855.59	1351023.22	-	-	Аналитический	0.10	-
168	389904.51	1351052.44	-	-	Картометрический	1.00	-
169	389918.46	1351101.20	-	-	Картометрический	1.00	-
170	389864.87	1351151.71	-	-	Картометрический	1.00	-
171	389871.32	1351171.87	-	-	Картометрический	1.00	-
172	389908.86	1351153.96	-	-	Картометрический	1.00	-
173	389915.03	1351228.32	-	-	Картометрический	1.00	-
174	389944.69	1351265.68	-	-	Картометрический	1.00	-
175	389962.87	1351299.96	-	-	Аналитический	0.10	-
176	389977.61	1351319.16	-	-	Картометрический	1.00	-
177	389994.31	1351335.13	-	-	Картометрический	1.00	-
178	390021.86	1351355.50	-	-	Картометрический	1.00	-
179	390041.33	1351376.16	-	-	Картометрический	1.00	-
180	390066.84	1351408.81	-	-	Картометрический	1.00	-
181	390079.66	1351425.20	-	-	Картометрический	1.00	-
182	390127.16	1351500.38	-	-	Картометрический	1.00	-
183	390150.92	1351559.36	-	-	Картометрический	1.00	-
184	390173.17	1351596.10	-	-	Картометрический	1.00	-
185	390184.18	1351607.99	-	-	Картометрический	1.00	-
186	390213.41	1351619.74	-	-	Картометрический	1.00	-
187	390362.60	1351545.68	-	-	Картометрический	1.00	-
188	390496.28	1351579.28	-	-	Картометрический	1.00	-
189	390549.25	1351575.17	-	-	Картометрический	1.00	-

1	2	3	4	5	6	7	8
190	390611.24	1351541.60	-	-	Картометрический	1.00	-
191	390668.55	1351550.05	-	-	Картометрический	1.00	-
192	390709.65	1351474.46	-	-	Картометрический	1.00	-
193	390869.62	1351518.57	-	-	Картометрический	1.00	-
194	390847.56	1351634.92	-	-	Картометрический	1.00	-
195	390900.06	1351631.48	-	-	Картометрический	1.00	-
196	390908.74	1351594.97	-	-	Картометрический	1.00	-
197	391005.98	1351612.94	-	-	Картометрический	1.00	-
198	391010.91	1351622.24	-	-	Картометрический	1.00	-
199	391042.63	1351626.13	-	-	Картометрический	1.00	-
200	391163.86	1351635.79	-	-	Картометрический	1.00	-
201	391165.26	1351622.56	-	-	Картометрический	1.00	-
202	391171.17	1351597.76	-	-	Картометрический	1.00	-
203	391167.90	1351597.52	-	-	Картометрический	1.00	-
204	391173.86	1351541.13	-	-	Картометрический	1.00	-
205	391143.57	1351515.74	-	-	Картометрический	1.00	-
206	390969.15	1351510.31	-	-	Аналитический	0.10	-
207	390928.94	1351510.07	-	-	Аналитический	0.10	-
208	390961.29	1351374.02	-	-	Аналитический	0.10	-
209	391127.40	1351366.22	-	-	Аналитический	0.10	-
210	391265.54	1351365.74	-	-	Аналитический	0.10	-
211	391262.20	1351348.43	-	-	Аналитический	0.10	-
212	391361.48	1351351.90	-	-	Аналитический	0.10	-
213	391348.71	1351543.22	-	-	Картометрический	1.00	-
214	391333.00	1351561.11	-	-	Картометрический	1.00	-
215	391321.60	1351629.04	-	-	Картометрический	1.00	-
216	391322.44	1351665.79	-	-	Картометрический	1.00	-
217	391282.81	1351670.95	-	-	Картометрический	1.00	-
218	391302.71	1351754.22	-	-	Картометрический	1.00	-
219	391375.94	1351763.26	-	-	Картометрический	1.00	-
220	391443.35	1351679.33	-	-	Картометрический	1.00	-
221	391556.55	1351498.56	-	-	Картометрический	1.00	-
222	391538.01	1351430.80	-	-	Картометрический	1.00	-
223	391525.69	1351388.16	-	-	Аналитический	0.10	-
224	391510.75	1351302.62	-	-	Аналитический	0.10	-
225	391508.01	1351277.83	-	-	Аналитический	0.10	-
226	391490.64	1351173.71	-	-	Аналитический	0.10	-
227	391511.42	1351080.28	-	-	Аналитический	0.10	-
228	391515.18	1350980.29	-	-	Аналитический	0.10	-
229	391526.08	1350956.57	-	-	Аналитический	0.10	-
230	391498.05	1350908.36	-	-	Аналитический	0.10	-
231	391497.82	1350883.24	-	-	Аналитический	0.10	-
232	391482.18	1350851.16	-	-	Картометрический	1.00	-
233	391472.90	1350779.88	-	-	Картометрический	1.00	-
234	391543.87	1350769.09	-	-	Картометрический	1.00	-
235	391498.95	1350679.25	-	-	Картометрический	1.00	-
236	391513.03	1350654.09	-	-	Картометрический	1.00	-
1	391615.09	1350602.64	-	-	Картометрический	1.00	-
237	391067.66	1351924.62	-	-	Картометрический	1.00	-
238	391058.58	1351939.13	-	-	Аналитический	0.10	-

1	2	3	4	5	6	7	8
239	390984.96	1351960.36	-	-	Аналитический	0.10	-
240	390962.59	1351917.91	-	-	Аналитический	0.10	-
241	390960.16	1351910.62	-	-	Картометрический	1.00	-
242	390956.90	1351872.52	-	-	Картометрический	1.00	-
243	390991.91	1351863.12	-	-	Картометрический	1.00	-
237	391067.66	1351924.62	-	-	Картометрический	1.00	-
244	390109.07	1351770.98	-	-	Картометрический	1.00	-
245	390101.65	1351795.34	-	-	Картометрический	1.00	-
246	390096.09	1351822.68	-	-	Картометрический	1.00	-
247	390089.83	1351847.76	-	-	Картометрический	1.00	-
248	390076.20	1351882.06	-	-	Аналитический	0.10	-
249	390063.95	1351902.23	-	-	Аналитический	0.10	-
250	390069.93	1351883.44	-	-	Аналитический	0.10	-
251	390043.26	1351865.27	-	-	Аналитический	0.10	-
252	390053.36	1351799.79	-	-	Аналитический	0.10	-
253	390073.31	1351755.24	-	-	Аналитический	0.10	-
244	390109.07	1351770.98	-	-	Аналитический	0.10	-
254	390063.48	1351903.22	-	-	Картометрический	1.00	-
255	390057.90	1351909.62	-	-	Картометрический	1.00	-
256	390041.87	1351919.09	-	-	Картометрический	1.00	-
257	389981.36	1351935.28	-	-	Картометрический	1.00	-
258	389938.25	1351945.57	-	-	Картометрический	1.00	-
259	389917.44	1351965.94	-	-	Картометрический	1.00	-
260	389863.87	1352012.54	-	-	Картометрический	1.00	-
261	389789.35	1352085.70	-	-	Картометрический	1.00	-
262	389774.04	1352105.73	-	-	Картометрический	1.00	-
263	389758.56	1352140.19	-	-	Картометрический	1.00	-
264	389746.96	1352153.77	-	-	Картометрический	1.00	-
265	389691.46	1352111.18	-	-	Картометрический	1.00	-
266	389782.64	1351989.74	-	-	Картометрический	1.00	-
267	389848.19	1351907.61	-	-	Картометрический	1.00	-
268	389864.80	1351889.39	-	-	Картометрический	1.00	-
269	389874.62	1351877.28	-	-	Картометрический	1.00	-
270	389904.72	1351865.48	-	-	Картометрический	1.00	-
271	390003.17	1351887.76	-	-	Картометрический	1.00	-
272	390029.57	1351901.04	-	-	Картометрический	1.00	-
254	390063.48	1351903.22	-	-	Картометрический	1.00	-
3.Сведения о характерных точках части (частей) границы объекта							
Часть №							
-	-	-	-	-	-	-	-

ГРАФИЧЕСКОЕ ОПИСАНИЕ

местоположения границ

Общественно-деловая зона села Верхний Карабут – ОД/2

 (наименование объекта, местоположение границ которого описано
 (далее - объект)

Раздел 1

Сведения об объекте		
№ п/п	Характеристики объекта	Описание характеристик
1	2	3
1	Местоположение объекта	Воронежская область, Подгоренский муниципальный район, Белогорьевское сельское поселение, село Верхний Карабут
2	Площадь объекта \pm величина погрешности определения площади ($P \pm \Delta P$)	-
3	Иные характеристики объекта	-

Раздел 2

Сведения о местоположении границ объекта					
1. Система координат: -					
2. Сведения о характерных точках границ объекта					
Обозначение характерных точек границ	Координаты, м		Метод определения координат характерной точки	Средняя квадратическая погрешность положения характерной точки (Mt), м	Описание обозначения точки на местности (при наличии)
	X	Y			
1	2	3	4	5	6
-	-	-	-	-	-
3. Сведения о характерных точках части (частей) границы объекта					
Обозначение характерных точек части границы	Координаты, м		Метод определения координат характерной точки	Средняя квадратическая погрешность положения характерной точки (Mt), м	Описание обозначения точки на местности (при наличии)
	X	Y			
1	2	3	4	5	6
Часть №					
-	-	-	-	-	-

Раздел 3

Сведения о местоположении измененных (уточненных) границ объекта							
1. Система координат: МСК - 36, зона 1							
2. Сведения о характерных точках границ объекта							
Обозначение характерных точек границ	Существующие координаты, м		Измененные (уточненные) координаты, м		Метод определения координат характерной точки	Средняя квадратическая погрешность положения характерной точки (Mt), м	Описание обозначения точки на местности (при наличии)
	X	Y	X	Y			
1	2	3	4	5	6	7	8
1	391143.57	1351515.74	-	-	Картометрический	1.00	-
2	391173.86	1351541.13	-	-	Картометрический	1.00	-
3	-	-	391167.90	1351597.52	Картометрический	1.00	-
4	-	-	391171.17	1351597.76	Картометрический	1.00	-
5	-	-	391165.26	1351622.56	Картометрический	1.00	-
6	391163.86	1351635.79	-	-	Картометрический	1.00	-
7	391042.63	1351626.13	-	-	Картометрический	1.00	-
8	391010.91	1351622.24	-	-	Картометрический	1.00	-
9	391005.98	1351612.94	-	-	Картометрический	1.00	-
10	390908.74	1351594.97	-	-	Картометрический	1.00	-
11	390928.94	1351510.07	-	-	Картометрический	1.00	-
12	390969.15	1351510.31	-	-	Картометрический	1.00	-
1	391143.57	1351515.74	-	-	Картометрический	1.00	-
13	391067.66	1351924.62	-	-	Картометрический	1.00	-
14	391058.58	1351939.13	-	-	Картометрический	1.00	-
15	390984.96	1351960.36	-	-	Картометрический	1.00	-
16	390962.59	1351917.91	-	-	Картометрический	1.00	-
17	390960.16	1351910.62	-	-	Картометрический	1.00	-
18	390956.90	1351872.52	-	-	Картометрический	1.00	-
19	390991.91	1351863.12	-	-	Картометрический	1.00	-
13	391067.66	1351924.62	-	-	Картометрический	1.00	-
3. Сведения о характерных точках части (частей) границы объекта							
Часть №							
-	-	-	-	-	-	-	-

ОПИСАНИЕ МЕСТОПОЛОЖЕНИЯ ГРАНИЦ

Зона улиц, дорог, инженерной и транспортной инфраструктуры
села Верхний Карабут – ИТ1/2

(наименование объекта, местоположение границ которого описано
(далее - объект)

Раздел 1

Сведения об объекте		
№ п/п	Характеристики объекта	Описание характеристик
1	2	3
1	Местоположение объекта	Воронежская область, Подгоренский муниципальный район, Белогорьевское сельское поселение, село Верхний Карабут
2	Площадь объекта \pm величина погрешности определения площади ($P \pm \Delta P$)	22542 \pm 525 м ²
3	Иные характеристики объекта	-

Раздел 2

Сведения о местоположении границ объекта					
1. Система координат: МСК - 36, зона 1					
2. Сведения о характерных точках границ объекта					
Обозначение характерных точек границ	Координаты, м		Метод определения координат характерной точки	Средняя квадратическая погрешность положения характерной точки (Mt), м	Описание обозначения точки на местности (при наличии)
	X	Y			
1	2	3	4	5	6
1	391014.51	1351791.20	Картометрический	1.00	-
2	391014.37	1351803.72	Картометрический	1.00	-
3	390981.78	1351805.14	Картометрический	1.00	-
4	390951.83	1351804.66	Картометрический	1.00	-
5	390903.09	1351803.52	Картометрический	1.00	-
6	390837.53	1351801.30	Картометрический	1.00	-
7	390813.40	1351800.63	Картометрический	1.00	-
8	390775.23	1351797.89	Картометрический	1.00	-
9	390745.00	1351797.03	Картометрический	1.00	-
10	390701.02	1351798.82	Картометрический	1.00	-
11	390671.72	1351798.67	Картометрический	1.00	-
12	390628.82	1351799.73	Картометрический	1.00	-
13	390615.60	1351799.90	Картометрический	1.00	-
14	390601.90	1351800.77	Картометрический	1.00	-
15	390574.63	1351802.98	Картометрический	1.00	-
16	390524.13	1351807.14	Картометрический	1.00	-
17	390516.91	1351808.37	Картометрический	1.00	-
18	390496.79	1351809.70	Картометрический	1.00	-
19	390469.40	1351811.06	Картометрический	1.00	-
20	390449.64	1351807.87	Картометрический	1.00	-
21	390432.33	1351805.81	Картометрический	1.00	-
22	390410.92	1351801.01	Картометрический	1.00	-
23	390386.00	1351789.47	Картометрический	1.00	-
24	390332.37	1351759.75	Картометрический	1.00	-
25	390291.25	1351739.49	Картометрический	1.00	-
26	390266.96	1351733.36	Картометрический	1.00	-
27	390230.24	1351733.46	Картометрический	1.00	-
28	390192.09	1351738.11	Картометрический	1.00	-
29	390168.26	1351742.08	Картометрический	1.00	-
30	390150.10	1351752.03	Картометрический	1.00	-
31	390134.80	1351762.22	Картометрический	1.00	-
32	390123.48	1351776.83	Картометрический	1.00	-
33	390117.77	1351788.61	Картометрический	1.00	-
34	390112.90	1351800.48	Картометрический	1.00	-


1	2	3	4	5	6
35	390106.73	1351829.56	Картометрический	1.00	-
36	390100.16	1351853.72	Картометрический	1.00	-
37	390083.79	1351889.26	Картометрический	1.00	-
38	390088.10	1351894.99	Картометрический	1.00	-
39	390091.69	1351898.41	Картометрический	1.00	-
40	390085.25	1351909.04	Картометрический	1.00	-
41	390076.40	1351911.27	Картометрический	1.00	-
42	390071.98	1351914.12	Картометрический	1.00	-
43	390067.33	1351917.38	Картометрический	1.00	-
44	390046.68	1351930.58	Картометрический	1.00	-
45	390023.73	1351938.26	Картометрический	1.00	-
46	390023.68	1351938.27	Картометрический	1.00	-
47	389987.53	1351948.72	Картометрический	1.00	-
48	389950.09	1351964.50	Картометрический	1.00	-
49	389928.98	1351978.71	Картометрический	1.00	-
50	389844.66	1352051.89	Картометрический	1.00	-
51	389829.53	1352063.15	Картометрический	1.00	-
52	389809.86	1352081.38	Картометрический	1.00	-
53	389795.45	1352100.46	Картометрический	1.00	-
54	389775.35	1352155.25	Картометрический	1.00	-
55	389765.61	1352167.26	Картометрический	1.00	-
56	389746.96	1352153.77	Картометрический	1.00	-
57	389758.56	1352140.19	Картометрический	1.00	-
58	389774.04	1352105.73	Картометрический	1.00	-
59	389789.35	1352085.70	Картометрический	1.00	-
60	389863.87	1352012.54	Картометрический	1.00	-
61	389917.44	1351965.94	Картометрический	1.00	-
62	389938.25	1351945.57	Картометрический	1.00	-
63	389981.36	1351935.28	Картометрический	1.00	-
64	390041.87	1351919.09	Картометрический	1.00	-
65	390057.90	1351909.62	Картометрический	1.00	-
66	390063.48	1351903.22	Картометрический	1.00	-
67	390063.95	1351902.23	Картометрический	1.00	-
68	390076.20	1351882.06	Картометрический	1.00	-
69	390089.83	1351847.76	Картометрический	1.00	-
70	390096.09	1351822.68	Картометрический	1.00	-
71	390101.65	1351795.34	Картометрический	1.00	-
72	390109.07	1351770.98	Картометрический	1.00	-
73	390120.26	1351752.25	Картометрический	1.00	-
74	390122.02	1351749.12	Картометрический	1.00	-
75	390140.76	1351736.61	Картометрический	1.00	-
76	390162.30	1351724.82	Картометрический	1.00	-
77	390189.53	1351720.29	Картометрический	1.00	-
78	390228.92	1351715.48	Картометрический	1.00	-
79	390270.54	1351715.19	Картометрический	1.00	-
80	390295.95	1351722.42	Картометрический	1.00	-
81	390322.82	1351732.40	Картометрический	1.00	-
82	390349.68	1351743.08	Картометрический	1.00	-

1	2	3	4	5	6
83	390387.27	1351760.82	Картометрический	1.00	-
84	390410.52	1351770.02	Картометрический	1.00	-
85	390440.33	1351783.27	Картометрический	1.00	-
86	390453.56	1351789.82	Картометрический	1.00	-
87	390489.79	1351796.56	Картометрический	1.00	-
88	390519.77	1351797.24	Картометрический	1.00	-
89	390534.45	1351796.56	Картометрический	1.00	-
90	390544.35	1351794.19	Картометрический	1.00	-
91	390550.02	1351793.39	Картометрический	1.00	-
92	390566.16	1351791.93	Картометрический	1.00	-
93	390601.65	1351786.34	Картометрический	1.00	-
94	390621.48	1351787.14	Картометрический	1.00	-
95	390658.00	1351787.41	Картометрический	1.00	-
96	390664.96	1351787.17	Картометрический	1.00	-
97	390701.10	1351788.61	Картометрический	1.00	-
98	390755.49	1351787.10	Картометрический	1.00	-
99	390814.01	1351790.65	Картометрический	1.00	-
100	390838.29	1351791.60	Картометрический	1.00	-
101	390864.04	1351792.63	Картометрический	1.00	-
102	390912.95	1351793.22	Картометрический	1.00	-
103	390943.52	1351793.38	Картометрический	1.00	-
104	390959.05	1351793.46	Картометрический	1.00	-
105	390990.12	1351794.02	Картометрический	1.00	-
106	390991.74	1351794.01	Картометрический	1.00	-
107	391003.29	1351793.39	Картометрический	1.00	-
1	391014.51	1351791.20	Картометрический	1.00	-
3. Сведения о характерных точках части (частей) границы объекта					
Обозначение характерных точек части границы	Координаты, м		Метод определения координат характерной точки	Средняя квадратическая погрешность положения характерной точки (Mt), м	Описание обозначения точки на местности (при наличии)
	X	Y			
1	2	3	4	5	6
Часть №					
-	-	-	-	-	-

Сведения о местоположении измененных (уточненных) границ объекта

2. Сведения о характерных точках границ объекта

Обозначение характерных точек границ	Существующие координаты, м		Измененные (уточненные) координаты, м		Метод определения координат характерной точки	Средняя квадратическая погрешность положения характерной точки (Mt), м	Описание обозначения точки на местности (при наличии)
	X	Y	X	Y			
1	2	3	4	5	6	7	8
-	-	-	-	-	-	-	-
3.Сведения о характерных точках части (частей) границы объекта							
Часть №							
-	-	-	-	-	-	-	-



Масштаб 1:2000

Используемые условные знаки и обозначения:

- границы территориальной зоны
- характерная точка границ территориальной зоны

Руководитель БУ ВО «Нормативно-проектный центр»
 Подпись: Ю.В. Шалыгина Дата: « 06 » декабря 2021 г.
 Место для оттиска печати (при наличии) и/или, составившего описание местонахождения границ объекта

ОПИСАНИЕ МЕСТОПОЛОЖЕНИЯ ГРАНИЦ

Зона ритуальных объектов села Верхний Карабут – СН1/2

(наименование объекта, местоположение границ которого описано
(далее - объект)

Раздел 1

Сведения об объекте		
№ п/п	Характеристики объекта	Описание характеристик
1	2	3
1	Местоположение объекта	Воронежская область, Подгоренский муниципальный район, Белогорьевское сельское поселение, село Верхний Карабут
2	Площадь объекта \pm величина погрешности определения площади ($P \pm \Delta P$)	10559 \pm 360 м ²
3	Иные характеристики объекта	-

Раздел 2

Сведения о местоположении границ объекта					
1. Система координат: МСК - 36, зона 1					
2. Сведения о характерных точках границ объекта					
Обозначение характерных точек границ	Координаты, м		Метод определения координат характерной точки	Средняя квадратическая погрешность положения характерной точки (Mt), м	Описание обозначения точки на местности (при наличии)
	X	Y			
1	2	3	4	5	6
1	391443.35	1351679.33	Картометрический	1.00	-
2	391375.94	1351763.26	Картометрический	1.00	-
3	391302.71	1351754.22	Картометрический	1.00	-
4	391282.81	1351670.95	Картометрический	1.00	-
5	391322.44	1351665.79	Картометрический	1.00	-
1	391443.35	1351679.33	Картометрический	1.00	-
3. Сведения о характерных точках части (частей) границы объекта					
Обозначение характерных точек части границы	Координаты, м		Метод определения координат характерной точки	Средняя квадратическая погрешность положения характерной точки (Mt), м	Описание обозначения точки на местности (при наличии)
	X	Y			
1	2	3	4	5	6
Часть №					
-	-	-	-	-	-

Сведения о местоположении измененных (уточненных) границ объекта

2. Сведения о характерных точках границ объекта

Обозначение характерных точек границ	Существующие координаты, м		Измененные (уточненные) координаты, м		Метод определения координат характерной точки	Средняя квадратическая погрешность положения характерной точки (Mt), м	Описание обозначения точки на местности (при наличии)
	X	Y	X	Y			
1	2	3	4	5	6	7	8
-	-	-	-	-	-	-	-
3.Сведения о характерных точках части (частей) границы объекта							
Часть №							
-	-	-	-	-	-	-	-

Раздел 4

План границ объекта

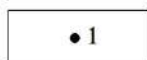


Масштаб 1:1000

Используемые условные знаки и обозначения:



границы территориальной зоны



характерная точка границ территориальной зоны

Руководитель БУВО «Нормативно-проектный центр»

Подпись Ю.В. Шалыгина Ю.В. Шалыгина Дата « 06 » декабря 2021 г.

Место для оттиска печати (при наличии) лица, составившего описание местоположения границ объекта

Приложение № 3
к правилам землепользования и застройки
Белогорьевского сельского поселения
Подгоренского муниципального района
Воронежской области

СВЕДЕНИЯ О ГРАНИЦАХ ТЕРРИТОРИАЛЬНЫХ ЗОН,
СОДЕРЖАЩИЕ ГРАФИЧЕСКОЕ ОПИСАНИЕ МЕСТОПОЛОЖЕНИЯ
ГРАНИЦ ТЕРРИТОРИАЛЬНЫХ ЗОН, ПЕРЕЧЕНЬ КООРДИНАТ
ХАРАКТЕРНЫХ ТОЧЕК ГРАНИЦ ТЕРРИТОРИАЛЬНЫХ ЗОН
ХУТОРА КИРПИЧИ

ГРАФИЧЕСКОЕ ОПИСАНИЕ

местоположения границ

Зона застройки индивидуальными жилыми домами хутора Кирпичи – Ж1/3

(наименование объекта, местоположение границ которого описано

(далее - объект)

Раздел 1

Сведения об объекте		
№ п/п	Характеристики объекта	Описание характеристик
1	2	3
1	Местоположение объекта	Воронежская область, Подгоренский муниципальный район, Белогорьевское сельское поселение, хутор Кирпичи
2	Площадь объекта \pm величина погрешности определения площади ($P \pm \Delta P$)	-
3	Иные характеристики объекта	-

Раздел 2

Сведения о местоположении границ объекта					
1. Система координат: -					
2. Сведения о характерных точках границ объекта					
Обозначение характерных точек границ	Координаты, м		Метод определения координат характерной точки	Средняя квадратическая погрешность положения характерной точки (Mt), м	Описание обозначения точки на местности (при наличии)
	X	Y			
1	2	3	4	5	6
-	-	-	-	-	-
3. Сведения о характерных точках части (частей) границы объекта					
Обозначение характерных точек части границы	Координаты, м		Метод определения координат характерной точки	Средняя квадратическая погрешность положения характерной точки (Mt), м	Описание обозначения точки на местности (при наличии)
	X	Y			
1	2	3	4	5	6
Часть №					
-	-	-	-	-	-

Раздел 3

Сведения о местоположении измененных (уточненных) границ объекта							
1. Система координат: МСК - 36, зона 1							
2. Сведения о характерных точках границ объекта							
Обозначение характерных точек границ	Существующие координаты, м		Измененные (уточненные) координаты, м		Метод определения координат характерной точки	Средняя квадратическая погрешность положения характерной точки (Mt), м	Описание обозначения точки на местности (при наличии)
	X	Y	X	Y			
1	2	3	4	5	6	7	8
1	383241.50	1359197.12	-	-	Картометрический	1.00	-
2	382944.04	1359213.44	-	-	Картометрический	1.00	-
3	382629.84	1359230.68	-	-	Картометрический	1.00	-
4	382652.24	1359299.05	-	-	Картометрический	1.00	-
5	382638.66	1359309.98	-	-	Картометрический	1.00	-
6	382525.40	1359057.56	-	-	Картометрический	1.00	-
7	382404.40	1359120.51	-	-	Картометрический	1.00	-
8	382519.53	1359237.51	-	-	Картометрический	1.00	-
9	382466.74	1359272.26	-	-	Картометрический	1.00	-
10	382449.67	1359295.52	-	-	Картометрический	1.00	-
11	382440.37	1359312.56	-	-	Картометрический	1.00	-
12	382422.00	1359331.76	-	-	Картометрический	1.00	-
13	382407.49	1359338.89	-	-	Картометрический	1.00	-
14	382392.23	1359360.36	-	-	Картометрический	1.00	-
15	382388.70	1359381.86	-	-	Картометрический	1.00	-
16	382388.64	1359403.13	-	-	Картометрический	1.00	-
17	382380.79	1359405.76	-	-	Картометрический	1.00	-
18	382379.09	1359445.61	-	-	Картометрический	1.00	-
19	382325.90	1359450.96	-	-	Картометрический	1.00	-
20	382276.78	1359468.86	-	-	Картометрический	1.00	-
21	382267.32	1359481.84	-	-	Картометрический	1.00	-
22	382225.78	1359477.63	-	-	Картометрический	1.00	-
23	382198.17	1359451.95	-	-	Картометрический	1.00	-
24	382171.84	1359447.41	-	-	Картометрический	1.00	-
25	382150.95	1359459.71	-	-	Картометрический	1.00	-
26	382117.06	1359449.93	-	-	Картометрический	1.00	-
27	382016.41	1359430.89	-	-	Картометрический	1.00	-
28	381997.99	1359431.08	-	-	Картометрический	1.00	-
29	381972.30	1359434.35	-	-	Картометрический	1.00	-
30	381968.62	1359425.22	-	-	Аналитический	0.10	-
31	381964.82	1359421.22	-	-	Аналитический	0.10	-
32	381950.40	1359411.20	-	-	Аналитический	0.10	-
33	381923.95	1359415.94	-	-	Аналитический	0.10	-
34	381905.88	1359397.61	-	-	Аналитический	0.10	-
35	381892.19	1359391.36	-	-	Аналитический	0.10	-
36	381870.38	1359396.50	-	-	Аналитический	0.10	-

1	2	3	4	5	6	7	8
37	381864.15	1359390.48	-	-	Аналитический	0.10	-
38	381846.52	1359377.61	-	-	Аналитический	0.10	-
39	381836.32	1359380.98	-	-	Аналитический	0.10	-
40	381765.10	1359439.54	-	-	Аналитический	0.10	-
41	381641.59	1359485.14	-	-	Аналитический	0.10	-
42	381634.45	1359474.28	-	-	Аналитический	0.10	-
43	381570.16	1359478.52	-	-	Аналитический	0.10	-
44	381561.59	1359478.74	-	-	Аналитический	0.10	-
45	381561.83	1359525.01	-	-	Аналитический	0.10	-
46	381585.93	1359530.40	-	-	Аналитический	0.10	-
47	381600.48	1359527.36	-	-	Аналитический	0.10	-
48	381612.60	1359524.14	-	-	Аналитический	0.10	-
49	381650.05	1359516.70	-	-	Аналитический	0.10	-
50	381653.28	1359516.08	-	-	Аналитический	0.10	-
51	381681.75	1359510.22	-	-	Аналитический	0.10	-
52	381694.92	1359506.55	-	-	Аналитический	0.10	-
53	381694.38	1359503.86	-	-	Аналитический	0.10	-
54	381746.01	1359487.87	-	-	Аналитический	0.10	-
55	381765.74	1359484.03	-	-	Аналитический	0.10	-
56	381777.13	1359480.73	-	-	Аналитический	0.10	-
57	381778.25	1359479.73	-	-	Аналитический	0.10	-
58	381814.85	1359447.04	-	-	Аналитический	0.10	-
59	381823.24	1359448.29	-	-	Аналитический	0.10	-
60	381823.42	1359448.37	-	-	Аналитический	0.10	-
61	381842.87	1359451.32	-	-	Аналитический	0.10	-
62	381845.36	1359451.57	-	-	Аналитический	0.10	-
63	381875.04	1359455.97	-	-	Аналитический	0.10	-
64	381900.71	1359456.82	-	-	Аналитический	0.10	-
65	381945.15	1359463.29	-	-	Аналитический	0.10	-
66	381950.11	1359464.46	-	-	Аналитический	0.10	-
67	381949.85	1359465.72	-	-	Картометрический	1.00	-
68	381949.32	1359468.46	-	-	Картометрический	1.00	-
69	381967.25	1359471.01	-	-	Картометрический	1.00	-
70	381968.45	1359465.20	-	-	Картометрический	1.00	-
71	381973.85	1359465.92	-	-	Аналитический	0.10	-
72	381974.34	1359464.63	-	-	Аналитический	0.10	-
73	382021.77	1359468.24	-	-	Аналитический	0.10	-
74	382041.76	1359474.10	-	-	Аналитический	0.10	-
75	382044.35	1359474.30	-	-	Аналитический	0.10	-
76	382054.68	1359475.81	-	-	Аналитический	0.10	-
77	382066.54	1359478.78	-	-	Аналитический	0.10	-
78	382076.68	1359484.88	-	-	Аналитический	0.10	-
79	382074.53	1359489.44	-	-	Аналитический	0.10	-
80	382098.84	1359502.00	-	-	Картометрический	1.00	-
81	382112.61	1359506.93	-	-	Картометрический	1.00	-
82	382115.62	1359507.20	-	-	Картометрический	1.00	-
83	382116.98	1359507.75	-	-	Картометрический	1.00	-
84	382121.77	1359508.98	-	-	Аналитический	0.10	-
85	382126.37	1359510.10	-	-	Аналитический	0.10	-
86	382137.66	1359510.94	-	-	Аналитический	0.10	-
87	382154.23	1359511.92	-	-	Аналитический	0.10	-

1	2	3	4	5	6	7	8
88	382165.71	1359514.55	-	-	Картометрический	1.00	-
89	382170.45	1359515.64	-	-	Картометрический	1.00	-
90	382197.91	1359519.62	-	-	Картометрический	1.00	-
91	382231.05	1359520.79	-	-	Картометрический	1.00	-
92	382232.80	1359508.14	-	-	Картометрический	1.00	-
93	382254.26	1359505.38	-	-	Картометрический	1.00	-
94	382274.57	1359502.66	-	-	Картометрический	1.00	-
95	382283.54	1359505.54	-	-	Картометрический	1.00	-
96	382296.21	1359506.86	-	-	Картометрический	1.00	-
97	382308.28	1359508.30	-	-	Картометрический	1.00	-
98	382308.36	1359509.64	-	-	Картометрический	1.00	-
99	382323.39	1359511.71	-	-	Аналитический	0.10	-
100	382358.72	1359512.32	-	-	Аналитический	0.10	-
101	382358.47	1359510.89	-	-	Аналитический	0.10	-
102	382360.43	1359510.83	-	-	Аналитический	0.10	-
103	382361.55	1359516.55	-	-	Аналитический	0.10	-
104	382388.63	1359514.66	-	-	Аналитический	0.10	-
105	382391.61	1359508.97	-	-	Аналитический	0.10	-
106	382393.37	1359505.62	-	-	Аналитический	0.10	-
107	382415.80	1359503.04	-	-	Картометрический	1.00	-
108	382427.72	1359505.48	-	-	Картометрический	1.00	-
109	382440.18	1359509.85	-	-	Картометрический	1.00	-
110	382445.27	1359508.29	-	-	Картометрический	1.00	-
111	-	-	382437.49	1359500.14	Картометрический	1.00	-
112	-	-	382455.95	1359446.47	Картометрический	1.00	-
113	382474.17	1359451.02	-	-	Картометрический	1.00	-
114	382491.98	1359422.91	-	-	Картометрический	1.00	-
115	382484.75	1359396.79	-	-	Картометрический	1.00	-
116	382444.56	1359380.70	-	-	Картометрический	1.00	-
117	382392.74	1359401.76	-	-	Картометрический	1.00	-
118	382392.70	1359382.02	-	-	Картометрический	1.00	-
119	382396.08	1359361.91	-	-	Картометрический	1.00	-
120	382410.24	1359341.97	-	-	Картометрический	1.00	-
121	382424.41	1359335.06	-	-	Картометрический	1.00	-
122	382443.76	1359314.71	-	-	Аналитический	0.10	-
123	382453.12	1359297.56	-	-	Аналитический	0.10	-
124	382469.60	1359275.17	-	-	Аналитический	0.10	-
125	382522.33	1359240.35	-	-	Аналитический	0.10	-
126	382542.79	1359261.14	-	-	Картометрический	1.00	-
127	382626.72	1359318.65	-	-	Картометрический	1.00	-
128	382788.34	1359429.40	-	-	Картометрический	1.00	-
129	382979.41	1359397.61	-	-	Картометрический	1.00	-
130	382955.84	1359313.00	-	-	Картометрический	1.00	-
131	383092.27	1359307.39	-	-	Картометрический	1.00	-
132	383222.80	1359313.48	-	-	Картометрический	1.00	-
1	383241.50	1359197.12	-	-	Картометрический	1.00	-
133	382673.97	1359609.59	-	-	Аналитический	0.10	-
134	382668.61	1359605.75	-	-	Картометрический	1.00	-
135	382643.95	1359600.76	-	-	Картометрический	1.00	-
136	382618.70	1359592.18	-	-	Картометрический	1.00	-

1	2	3	4	5	6	7	8
137	382597.75	1359583.05	-	-	Картометрический	1.00	-
138	382597.53	1359584.24	-	-	Картометрический	1.00	-
139	382600.99	1359584.87	-	-	Картометрический	1.00	-
140	382595.65	1359614.20	-	-	Картометрический	1.00	-
141	382583.35	1359611.97	-	-	Картометрический	1.00	-
142	382588.67	1359582.63	-	-	Картометрический	1.00	-
143	382593.59	1359583.52	-	-	Картометрический	1.00	-
144	382593.98	1359581.41	-	-	Картометрический	1.00	-
145	382591.72	1359580.40	-	-	Картометрический	1.00	-
146	382567.41	1359572.26	-	-	Картометрический	1.00	-
147	382529.73	1359562.36	-	-	Картометрический	1.00	-
148	382487.65	1359554.62	-	-	Картометрический	1.00	-
149	382478.47	1359552.92	-	-	Картометрический	1.00	-
150	382467.94	1359548.52	-	-	Картометрический	1.00	-
151	382449.56	1359537.34	-	-	Картометрический	1.00	-
152	382440.41	1359532.33	-	-	Картометрический	1.00	-
153	382422.94	1359526.37	-	-	Картометрический	1.00	-
154	382405.41	1359523.67	-	-	Аналитический	0.10	-
155	382376.13	1359527.60	-	-	Аналитический	0.10	-
156	382336.74	1359528.76	-	-	Аналитический	0.10	-
157	382314.67	1359525.52	-	-	Картометрический	1.00	-
158	382294.40	1359524.19	-	-	Картометрический	1.00	-
159	382268.32	1359523.30	-	-	Картометрический	1.00	-
160	382233.35	1359529.87	-	-	Картометрический	1.00	-
161	382232.96	1359527.42	-	-	Картометрический	1.00	-
162	382217.59	1359529.08	-	-	Картометрический	1.00	-
163	382205.61	1359530.47	-	-	Картометрический	1.00	-
164	382200.80	1359530.91	-	-	Картометрический	1.00	-
165	382182.80	1359528.62	-	-	Картометрический	1.00	-
166	382155.75	1359527.03	-	-	Аналитический	0.10	-
167	382155.56	1359530.35	-	-	Аналитический	0.10	-
168	382155.51	1359530.97	-	-	Аналитический	0.10	-
169	382148.43	1359530.62	-	-	Аналитический	0.10	-
170	382143.41	1359531.82	-	-	Аналитический	0.10	-
171	382144.11	1359529.42	-	-	Аналитический	0.10	-
172	382118.95	1359524.10	-	-	Аналитический	0.10	-
173	382107.56	1359521.67	-	-	Аналитический	0.10	-
174	382107.10	1359523.55	-	-	Аналитический	0.10	-
175	382103.71	1359522.96	-	-	Картометрический	1.00	-
176	382094.30	1359515.31	-	-	Картометрический	1.00	-
177	382089.30	1359512.80	-	-	Картометрический	1.00	-
178	382082.89	1359508.84	-	-	Картометрический	1.00	-
179	382067.40	1359499.20	-	-	Аналитический	0.10	-
180	382056.34	1359496.71	-	-	Аналитический	0.10	-
181	382040.92	1359493.24	-	-	Аналитический	0.10	-
182	382040.69	1359494.55	-	-	Картометрический	1.00	-
183	382019.36	1359490.34	-	-	Картометрический	1.00	-
184	381986.26	1359485.07	-	-	Картометрический	1.00	-
185	381982.77	1359484.27	-	-	Картометрический	1.00	-
186	381965.90	1359482.69	-	-	Картометрический	1.00	-
187	381954.96	1359481.23	-	-	Картометрический	1.00	-

1	2	3	4	5	6	7	8
188	381922.71	1359477.68	-	-	Картометрический	1.00	-
189	381910.43	1359475.76	-	-	Картометрический	1.00	-
190	381910.43	1359478.80	-	-	Аналитический	0.10	-
191	381894.43	1359476.09	-	-	Картометрический	1.00	-
192	381882.92	1359475.31	-	-	Картометрический	1.00	-
193	381868.42	1359477.44	-	-	Аналитический	0.10	-
194	381858.21	1359482.07	-	-	Аналитический	0.10	-
195	381878.16	1359477.96	-	-	Аналитический	0.10	-
196	381886.26	1359492.48	-	-	Аналитический	0.10	-
197	381910.06	1359505.49	-	-	Аналитический	0.10	-
198	381923.35	1359521.54	-	-	Аналитический	0.10	-
199	381938.29	1359527.63	-	-	Аналитический	0.10	-
200	381979.43	1359544.76	-	-	Аналитический	0.10	-
201	381997.52	1359549.48	-	-	Аналитический	0.10	-
202	382004.52	1359551.62	-	-	Аналитический	0.10	-
203	382023.38	1359558.55	-	-	Аналитический	0.10	-
204	382046.79	1359541.54	-	-	Аналитический	0.10	-
205	382067.26	1359543.64	-	-	Аналитический	0.10	-
206	382077.93	1359551.05	-	-	Аналитический	0.10	-
207	382097.30	1359563.43	-	-	Аналитический	0.10	-
208	382098.89	1359564.40	-	-	Аналитический	0.10	-
209	382120.32	1359567.39	-	-	Аналитический	0.10	-
210	382170.33	1359577.81	-	-	Аналитический	0.10	-
211	382188.96	1359576.27	-	-	Аналитический	0.10	-
212	382210.21	1359560.59	-	-	Аналитический	0.10	-
213	382292.20	1359547.33	-	-	Аналитический	0.10	-
214	382319.39	1359545.05	-	-	Аналитический	0.10	-
215	382320.59	1359565.65	-	-	Аналитический	0.10	-
216	382345.05	1359562.37	-	-	Аналитический	0.10	-
217	382372.70	1359570.22	-	-	Картометрический	1.00	-
218	382393.57	1359572.07	-	-	Картометрический	1.00	-
219	382456.87	1359595.23	-	-	Картометрический	1.00	-
220	382507.96	1359622.82	-	-	Картометрический	1.00	-
221	382561.96	1359635.39	-	-	Картометрический	1.00	-
222	382606.86	1359637.97	-	-	Картометрический	1.00	-
223	382667.44	1359630.07	-	-	Картометрический	1.00	-
224	382671.70	1359627.19	-	-	Аналитический	0.10	-
225	382671.85	1359624.16	-	-	Аналитический	0.10	-
226	382675.77	1359618.71	-	-	Аналитический	0.10	-
133	382673.97	1359609.59	-	-	Аналитический	0.10	-
227	382736.16	1359527.93	-	-	Картометрический	1.00	-
228	382705.50	1359518.41	-	-	Картометрический	1.00	-
229	382611.65	1359471.00	-	-	Картометрический	1.00	-
230	-	-	382612.28	1359482.88	Картометрический	1.00	-
231	-	-	382604.00	1359502.41	Картометрический	1.00	-
232	-	-	382581.58	1359555.04	Картометрический	1.00	-
233	382588.37	1359556.96	-	-	Картометрический	1.00	-
234	382604.59	1359562.72	-	-	Картометрический	1.00	-
235	382635.31	1359577.66	-	-	Картометрический	1.00	-
236	382634.09	1359584.49	-	-	Картометрический	1.00	-

1	2	3	4	5	6	7	8
237	382651.71	1359588.17	-	-	Картометрический	1.00	-
238	382680.60	1359591.48	-	-	Картометрический	1.00	-
239	382681.39	1359588.27	-	-	Картометрический	1.00	-
240	382718.74	1359591.52	-	-	Картометрический	1.00	-
241	382721.76	1359590.62	-	-	Картометрический	1.00	-
227	382736.16	1359527.93	-	-	Картометрический	1.00	-
3.Сведения о характерных точках части (частей) границы объекта							
Часть №							
-	-	-	-	-	-	-	-

ОПИСАНИЕ МЕСТОПОЛОЖЕНИЯ ГРАНИЦ

Общественно-деловая зона хутора Кирпичи – ОД/З

(наименование объекта, местоположение границ которого описано
(далее - объект)

Раздел 1

Сведения об объекте		
№ п/п	Характеристики объекта	Описание характеристик
1	2	3
1	Местоположение объекта	Воронежская область, Подгоренский муниципальный район, Белогорьевское сельское поселение, хутор Кирпичи
2	Площадь объекта \pm величина погрешности определения площади ($P \pm \Delta P$)	145000 \pm 6664 м ²
3	Иные характеристики объекта	-

Раздел 2

Сведения о местоположении границ объекта					
1. Система координат: МСК - 36, зона 1					
2. Сведения о характерных точках границ объекта					
Обозначение характерных точек границ	Координаты, м		Метод определения координат характерной точки	Средняя квадратическая погрешность положения характерной точки (Mt), м	Описание обозначения точки на местности (при наличии)
	X	Y			
1	2	3	4	5	6
1	381608.44	1360253.01	Картометрический	5.00	-
2	381629.29	1360434.87	Картометрический	5.00	-
3	381630.93	1360449.17	Картометрический	5.00	-
4	381679.00	1360572.88	Картометрический	5.00	-
5	381332.13	1360939.20	Картометрический	5.00	-
6	381273.71	1360663.64	Картометрический	5.00	-
7	381351.76	1360437.58	Картометрический	5.00	-
1	381608.44	1360253.01	Картометрический	5.00	-
3. Сведения о характерных точках части (частей) границы объекта					
Обозначение характерных точек части границы	Координаты, м		Метод определения координат характерной точки	Средняя квадратическая погрешность положения характерной точки (Mt), м	Описание обозначения точки на местности (при наличии)
	X	Y			
1	2	3	4	5	6
Часть №					
-	-	-	-	-	-

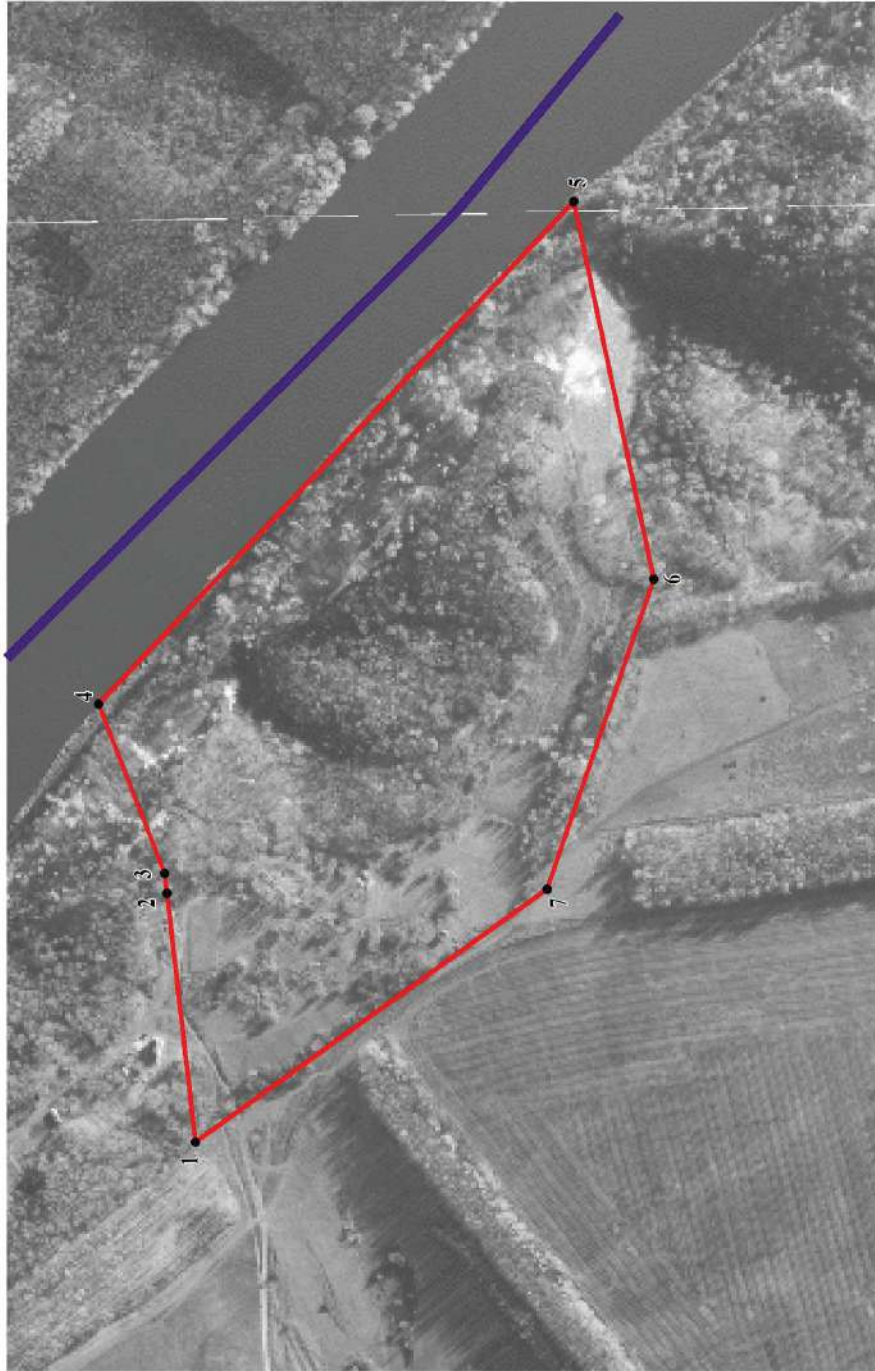
Сведения о местоположении измененных (уточненных) границ объекта

2. Сведения о характерных точках границ объекта

Обозначение характерных точек границ	Существующие координаты, м		Измененные (уточненные) координаты, м		Метод определения координат характерной точки	Средняя квадратическая погрешность положения характерной точки (Mt), м	Описание обозначения точки на местности (при наличии)
	X	Y	X	Y			
1	2	3	4	5	6	7	8
-	-	-	-	-	-	-	-
3.Сведения о характерных точках части (частей) границы объекта							
Часть №							
-	-	-	-	-	-	-	-

Раздел 4

План границ объекта



Масштаб 1:5000

Используемые условные знаки и обозначения:

	границы территориальной зоны
	границы муниципального образования
	характерная точка границ территориальной зоны

Руководитель БУВО «Нормативно-проектный центр»

Подпись

Ю.В. Шалыгина

Дата « 06 »

декабря

2021 г.

Место для оттиска печати (при наличии) лица, составившего описание местоположения границ объекта



ГРАФИЧЕСКОЕ ОПИСАНИЕ

местоположения границ

Зона улиц, дорог, инженерной и транспортной инфраструктуры

хутора Кирпичи – ИТ1/3

(наименование объекта, местоположение границ которого описано

(далее - объект)

Раздел 1

Сведения об объекте		
№ п/п	Характеристики объекта	Описание характеристик
1	2	3
1	Местоположение объекта	Воронежская область, Подгоренский муниципальный район, Белогорьевское сельское поселение, хутор Кирпичи
2	Площадь объекта \pm величина погрешности определения площади ($P \pm \Delta P$)	-
3	Иные характеристики объекта	-

Раздел 2

Сведения о местоположении границ объекта					
1. Система координат: -					
2. Сведения о характерных точках границ объекта					
Обозначение характерных точек границ	Координаты, м		Метод определения координат характерной точки	Средняя квадратическая погрешность положения характерной точки (Mt), м	Описание обозначения точки на местности (при наличии)
	X	Y			
1	2	3	4	5	6
-	-	-	-	-	-
3. Сведения о характерных точках части (частей) границы объекта					
Обозначение характерных точек части границы	Координаты, м		Метод определения координат характерной точки	Средняя квадратическая погрешность положения характерной точки (Mt), м	Описание обозначения точки на местности (при наличии)
	X	Y			
1	2	3	4	5	6
Часть №					
-	-	-	-	-	-

Раздел 3

Сведения о местоположении измененных (уточненных) границ объекта							
1. Система координат: МСК - 36, зона 1							
2. Сведения о характерных точках границ объекта							
Обозначение характерных точек границ	Существующие координаты, м		Измененные (уточненные) координаты, м		Метод определения координат характерной точки	Средняя квадратическая погрешность положения характерной точки (Mt), м	Описание обозначения точки на местности (при наличии)
	X	Y	X	Y			
1	2	3	4	5	6	7	8
1	382721.76	1359590.62	-	-	Картометрический	1.00	-
2	382718.74	1359591.52	-	-	Картометрический	1.00	-
3	382681.39	1359588.27	-	-	Картометрический	1.00	-
4	382680.60	1359591.48	-	-	Картометрический	1.00	-
5	382651.71	1359588.17	-	-	Картометрический	1.00	-
6	382634.09	1359584.49	-	-	Картометрический	1.00	-
7	382635.31	1359577.66	-	-	Аналитический	0.10	-
8	382604.59	1359562.72	-	-	Аналитический	0.10	-
9	382588.37	1359556.96	-	-	Аналитический	0.10	-
10	-	-	382581.58	1359555.04	Аналитический	0.10	-
11	382530.16	1359540.73	-	-	Аналитический	0.10	-
12	382505.00	1359536.91	-	-	Картометрический	1.00	-
13	382504.29	1359541.79	-	-	Картометрический	1.00	-
14	382478.61	1359533.83	-	-	Картометрический	1.00	-
15	382452.20	1359514.99	-	-	Картометрический	1.00	-
16	382450.82	1359513.60	-	-	Картометрический	1.00	-
17	382445.27	1359508.29	-	-	Картометрический	1.00	-
18	382440.18	1359509.85	-	-	Картометрический	1.00	-
19	382427.72	1359505.48	-	-	Картометрический	1.00	-
20	382415.80	1359503.04	-	-	Аналитический	0.10	-
21	382393.37	1359505.62	-	-	Аналитический	0.10	-
22	382391.61	1359508.97	-	-	Аналитический	0.10	-
23	382388.63	1359514.66	-	-	Аналитический	0.10	-
24	382361.55	1359516.55	-	-	Аналитический	0.10	-
25	382360.43	1359510.83	-	-	Аналитический	0.10	-
26	382358.47	1359510.89	-	-	Аналитический	0.10	-
27	382358.72	1359512.32	-	-	Аналитический	0.10	-
28	382323.39	1359511.71	-	-	Аналитический	0.10	-
29	382308.36	1359509.64	-	-	Аналитический	0.10	-
30	382308.28	1359508.30	-	-	Аналитический	0.10	-
31	382296.21	1359506.86	-	-	Аналитический	0.10	-
32	382283.54	1359505.54	-	-	Аналитический	0.10	-
33	382274.57	1359502.66	-	-	Аналитический	0.10	-
34	382254.26	1359505.38	-	-	Аналитический	0.10	-
35	382232.80	1359508.14	-	-	Аналитический	0.10	-
36	382231.05	1359520.79	-	-	Аналитический	0.10	-

1	2	3	4	5	6	7	8
37	382197.91	1359519.62	-	-	Аналитический	0.10	-
38	382170.45	1359515.64	-	-	Аналитический	0.10	-
39	382165.71	1359514.55	-	-	Аналитический	0.10	-
40	382154.23	1359511.92	-	-	Аналитический	0.10	-
41	382137.66	1359510.94	-	-	Картометрический	1.00	-
42	382126.37	1359510.10	-	-	Картометрический	1.00	-
43	382121.77	1359508.98	-	-	Картометрический	1.00	-
44	382116.98	1359507.75	-	-	Картометрический	1.00	-
45	382115.62	1359507.20	-	-	Картометрический	1.00	-
46	382112.61	1359506.93	-	-	Аналитический	0.10	-
47	382098.84	1359502.00	-	-	Картометрический	1.00	-
48	382074.53	1359489.44	-	-	Картометрический	1.00	-
49	382076.68	1359484.88	-	-	Картометрический	1.00	-
50	382066.54	1359478.78	-	-	Картометрический	1.00	-
51	382054.68	1359475.81	-	-	Картометрический	1.00	-
52	382044.35	1359474.30	-	-	Картометрический	1.00	-
53	382041.76	1359474.10	-	-	Картометрический	1.00	-
54	382021.77	1359468.24	-	-	Аналитический	0.10	-
55	381974.34	1359464.63	-	-	Аналитический	0.10	-
56	381973.85	1359465.92	-	-	Аналитический	0.10	-
57	381968.45	1359465.20	-	-	Картометрический	1.00	-
58	381967.25	1359471.01	-	-	Картометрический	1.00	-
59	381949.32	1359468.46	-	-	Картометрический	1.00	-
60	381949.85	1359465.72	-	-	Картометрический	1.00	-
61	381950.11	1359464.46	-	-	Аналитический	0.10	-
62	381945.15	1359463.29	-	-	Аналитический	0.10	-
63	381900.71	1359456.82	-	-	Аналитический	0.10	-
64	381875.04	1359455.97	-	-	Аналитический	0.10	-
65	381845.36	1359451.57	-	-	Аналитический	0.10	-
66	381842.87	1359451.32	-	-	Аналитический	0.10	-
67	381823.42	1359448.37	-	-	Аналитический	0.10	-
68	381823.24	1359448.29	-	-	Аналитический	0.10	-
69	381814.85	1359447.04	-	-	Аналитический	0.10	-
70	381778.25	1359479.73	-	-	Аналитический	0.10	-
71	381777.13	1359480.73	-	-	Аналитический	0.10	-
72	381765.74	1359484.03	-	-	Аналитический	0.10	-
73	381746.01	1359487.87	-	-	Аналитический	0.10	-
74	381694.38	1359503.86	-	-	Аналитический	0.10	-
75	381694.92	1359506.55	-	-	Аналитический	0.10	-
76	381681.75	1359510.22	-	-	Аналитический	0.10	-
77	381653.28	1359516.08	-	-	Аналитический	0.10	-
78	381650.05	1359516.70	-	-	Аналитический	0.10	-
79	381612.60	1359524.14	-	-	Аналитический	0.10	-
80	381600.48	1359527.36	-	-	Аналитический	0.10	-
81	381585.93	1359530.40	-	-	Аналитический	0.10	-
82	381587.46	1359530.86	-	-	Аналитический	0.10	-
83	381598.09	1359533.30	-	-	Аналитический	0.10	-
84	381601.05	1359532.93	-	-	Аналитический	0.10	-
85	381639.34	1359528.23	-	-	Аналитический	0.10	-
86	381683.61	1359522.79	-	-	Аналитический	0.10	-
87	381729.27	1359512.55	-	-	Картометрический	1.00	-

1	2	3	4	5	6	7	8
88	381770.78	1359500.10	-	-	Картометрический	1.00	-
89	381858.21	1359482.07	-	-	Картометрический	1.00	-
90	381868.42	1359477.44	-	-	Картометрический	1.00	-
91	381882.92	1359475.31	-	-	Картометрический	1.00	-
92	381894.43	1359476.09	-	-	Картометрический	1.00	-
93	381910.43	1359478.80	-	-	Картометрический	1.00	-
94	381910.43	1359475.76	-	-	Картометрический	1.00	-
95	381922.71	1359477.68	-	-	Картометрический	1.00	-
96	381954.96	1359481.23	-	-	Картометрический	1.00	-
97	381965.90	1359482.69	-	-	Картометрический	1.00	-
98	381982.77	1359484.27	-	-	Аналитический	0.10	-
99	381986.26	1359485.07	-	-	Аналитический	0.10	-
100	382019.36	1359490.34	-	-	Аналитический	0.10	-
101	382040.69	1359494.55	-	-	Аналитический	0.10	-
102	382040.92	1359493.24	-	-	Картометрический	1.00	-
103	382056.34	1359496.71	-	-	Картометрический	1.00	-
104	382067.40	1359499.20	-	-	Картометрический	1.00	-
105	382082.89	1359508.84	-	-	Картометрический	1.00	-
106	382089.30	1359512.80	-	-	Аналитический	0.10	-
107	382094.30	1359515.31	-	-	Аналитический	0.10	-
108	382103.71	1359522.96	-	-	Аналитический	0.10	-
109	382107.10	1359523.55	-	-	Аналитический	0.10	-
110	382107.56	1359521.67	-	-	Аналитический	0.10	-
111	382118.95	1359524.10	-	-	Аналитический	0.10	-
112	382144.11	1359529.42	-	-	Аналитический	0.10	-
113	382143.41	1359531.82	-	-	Аналитический	0.10	-
114	382148.43	1359530.62	-	-	Аналитический	0.10	-
115	382155.51	1359530.97	-	-	Картометрический	1.00	-
116	382155.56	1359530.35	-	-	Картометрический	1.00	-
117	382155.75	1359527.03	-	-	Картометрический	1.00	-
118	382182.80	1359528.62	-	-	Картометрический	1.00	-
119	382200.80	1359530.91	-	-	Аналитический	0.10	-
120	382205.61	1359530.47	-	-	Аналитический	0.10	-
121	382217.59	1359529.08	-	-	Аналитический	0.10	-
122	382232.96	1359527.42	-	-	Аналитический	0.10	-
123	382233.35	1359529.87	-	-	Аналитический	0.10	-
124	382268.32	1359523.30	-	-	Аналитический	0.10	-
125	382294.40	1359524.19	-	-	Аналитический	0.10	-
126	382314.67	1359525.52	-	-	Аналитический	0.10	-
127	382336.74	1359528.76	-	-	Аналитический	0.10	-
128	382376.13	1359527.60	-	-	Аналитический	0.10	-
129	382405.41	1359523.67	-	-	Аналитический	0.10	-
130	382422.94	1359526.37	-	-	Аналитический	0.10	-
131	382440.41	1359532.33	-	-	Аналитический	0.10	-
132	382449.56	1359537.34	-	-	Аналитический	0.10	-
133	382467.94	1359548.52	-	-	Аналитический	0.10	-
134	382478.47	1359552.92	-	-	Аналитический	0.10	-
135	382487.65	1359554.62	-	-	Аналитический	0.10	-
136	382529.73	1359562.36	-	-	Аналитический	0.10	-
137	382567.41	1359572.26	-	-	Аналитический	0.10	-
138	382591.72	1359580.40	-	-	Аналитический	0.10	-

1	2	3	4	5	6	7	8
139	382593.98	1359581.41	-	-	Аналитический	0.10	-
140	382593.59	1359583.52	-	-	Аналитический	0.10	-
141	382588.67	1359582.63	-	-	Аналитический	0.10	-
142	382583.35	1359611.97	-	-	Аналитический	0.10	-
143	382595.65	1359614.20	-	-	Аналитический	0.10	-
144	382600.99	1359584.87	-	-	Аналитический	0.10	-
145	382597.53	1359584.24	-	-	Аналитический	0.10	-
146	382597.75	1359583.05	-	-	Аналитический	0.10	-
147	382618.70	1359592.18	-	-	Аналитический	0.10	-
148	382643.95	1359600.76	-	-	Аналитический	0.10	-
149	382668.61	1359605.75	-	-	Аналитический	0.10	-
150	382673.97	1359609.59	-	-	Аналитический	0.10	-
151	382675.77	1359618.71	-	-	Аналитический	0.10	-
152	382671.85	1359624.16	-	-	Аналитический	0.10	-
153	382671.70	1359627.19	-	-	Аналитический	0.10	-
154	382682.34	1359620.01	-	-	Аналитический	0.10	-
155	382692.44	1359613.20	-	-	Аналитический	0.10	-
156	382718.73	1359603.86	-	-	Картометрический	1.00	-
1	382721.76	1359590.62	-	-	Картометрический	1.00	-
3.Сведения о характерных точках части (частей) границы объекта							
Часть №							
-	-	-	-	-	-	-	-

ГРАФИЧЕСКОЕ ОПИСАНИЕ

местоположения границ

Зона туристической и санитарно-курортной деятельности хутора Кирпичи – Р2/3

(наименование объекта, местоположение границ которого описано (далее - объект))

Раздел 1

Сведения об объекте		
№ п/п	Характеристики объекта	Описание характеристик
1	2	3
1	Местоположение объекта	Воронежская область, Подгоренский муниципальный район, Белогорьевское сельское поселение, хутор Кирпичи
2	Площадь объекта +/- величина погрешности определения площади (Р +/- Дельта Р)	-
3	Иные характеристики объекта	-

Раздел 2

Сведения о местоположении границ объекта					
1. Система координат: МСК - 36, зона 1					
2. Сведения о характерных точках границ объекта					
Обозначение характерных точек границ	Координаты, м		Метод определения координат характерной точки	Средняя квадратическая погрешность положения характерной точки (Mt), м	Описание обозначения точки на местности (при наличии)
	X	Y			
1	2	3	4	5	6
1	382611.65	1359471.00	Картометрический	1.00	-
2	382585.95	1359466.47	Картометрический	1.00	-
3	382535.54	1359478.13	Картометрический	1.00	-
4	382530.30	1359457.28	Картометрический	1.00	-
5	382504.39	1359453.53	Картометрический	1.00	-
6	382474.17	1359451.02	Картометрический	1.00	-
7	382455.95	1359446.47	Картометрический	1.00	-
8	382437.49	1359500.14	Картометрический	1.00	-
9	382445.27	1359508.29	Картометрический	1.00	-
10	382450.82	1359513.60	Картометрический	1.00	-
11	382452.20	1359514.99	Картометрический	1.00	-
12	382478.61	1359533.83	Картометрический	1.00	-
13	382504.29	1359541.79	Картометрический	1.00	-
14	382505.00	1359536.91	Картометрический	1.00	-
15	382530.16	1359540.73	Картометрический	1.00	-
16	382581.58	1359555.04	Картометрический	1.00	-
17	382604.00	1359502.41	Картометрический	1.00	-
18	382612.28	1359482.88	Картометрический	1.00	-
1	382611.65	1359471.00	Картометрический	1.00	-
3. Сведения о характерных точках части (частей) границы объекта					
Обозначение характерных точек части границы	Координаты, м		Метод определения координат характерной точки	Средняя квадратическая погрешность положения характерной точки (Mt), м	Описание обозначения точки на местности (при наличии)
	X	Y			
1	2	3	4	5	6
Часть №					
-	-	-	-	-	-

Сведения о местоположении измененных (уточненных) границ объекта

2. Сведения о характерных точках границ объекта

Обозначение характерных точек границ	Существующие координаты, м		Измененные (уточненные) координаты, м		Метод определения координат характерной точки	Средняя квадратическая погрешность положения характерной точки (Mt), м	Описание обозначения точки на местности (при наличии)
	X	Y	X	Y			
1	2	3	4	5	6	7	8
-	-	-	-	-	-	-	-

3. Сведения о характерных точках части (частей) границы объекта

Часть №

-	-	-	-	-	-	-	-
---	---	---	---	---	---	---	---

ОПИСАНИЕ МЕСТОПОЛОЖЕНИЯ ГРАНИЦ

Зона ритуальных объектов хутора Кирпичи – СН1/3

(наименование объекта, местоположение границ которого описано
(далее - объект)

Раздел 1

Сведения об объекте		
№ п/п	Характеристики объекта	Описание характеристик
1	2	3
1	Местоположение объекта	Воронежская область, Подгоренский муниципальный район, Белогорьевское сельское поселение, хутор Кирпичи
2	Площадь объекта \pm величина погрешности определения площади ($P \pm \Delta P$)	3089 \pm 195 м ²
3	Иные характеристики объекта	-

Раздел 2

Сведения о местоположении границ объекта					
1. Система координат: МСК - 36, зона 1					
2. Сведения о характерных точках границ объекта					
Обозначение характерных точек границ	Координаты, м		Метод определения координат характерной точки	Средняя квадратическая погрешность положения характерной точки (Mt), м	Описание обозначения точки на местности (при наличии)
	X	Y			
1	2	3	4	5	6
1	382601.64	1359430.74	Картометрический	1.00	-
2	382585.95	1359466.47	Картометрический	1.00	-
3	382535.54	1359478.13	Картометрический	1.00	-
4	382530.30	1359457.28	Картометрический	1.00	-
5	382545.45	1359410.52	Картометрический	1.00	-
1	382601.64	1359430.74	Картометрический	1.00	-
3. Сведения о характерных точках части (частей) границы объекта					
Обозначение характерных точек части границы	Координаты, м		Метод определения координат характерной точки	Средняя квадратическая погрешность положения характерной точки (Mt), м	Описание обозначения точки на местности (при наличии)
	X	Y			
1	2	3	4	5	6
Часть №					
-	-	-	-	-	-

Сведения о местоположении измененных (уточненных) границ объекта

2. Сведения о характерных точках границ объекта

Обозначение характерных точек границ	Существующие координаты, м		Измененные (уточненные) координаты, м		Метод определения координат характерной точки	Средняя квадратическая погрешность положения характерной точки (Mt), м	Описание обозначения точки на местности (при наличии)
	X	Y	X	Y			
1	2	3	4	5	6	7	8
-	-	-	-	-	-	-	-
3.Сведения о характерных точках части (частей) границы объекта							
Часть №							
-	-	-	-	-	-	-	-

Раздел 4

План границ объекта



Масштаб 1:1000

Используемые условные знаки и обозначения:




границы территориальной зоны



характерная точка границ территориальной зоны

Руководитель БУВО «Нормативно-проектный центр»

Подпись  Ю.В.Шалыгина Дата « 06 » декабря 2021 г.

Место для оттиска печати (при наличии) лица, составившего описание местоположения границ объекта



Приложение № 4
к правилам землепользования и застройки
Белогорьевского сельского поселения
Подгоренского муниципального района
Воронежской области

СВЕДЕНИЯ О ГРАНИЦАХ ТЕРРИТОРИАЛЬНЫХ ЗОН,
СОДЕРЖАЩИЕ ГРАФИЧЕСКОЕ ОПИСАНИЕ МЕСТОПОЛОЖЕНИЯ
ГРАНИЦ ТЕРРИТОРИАЛЬНЫХ ЗОН, ПЕРЕЧЕНЬ КООРДИНАТ
ХАРАКТЕРНЫХ ТОЧЕК ГРАНИЦ ТЕРРИТОРИАЛЬНЫХ ЗОН
ХУТОРА МОРОЗОВКА

ОПИСАНИЕ МЕСТОПОЛОЖЕНИЯ ГРАНИЦ

Зона застройки индивидуальными жилыми домами хутора Морозовка – Ж1/4

(наименование объекта, местоположение границ которого описано
(далее - объект)

Раздел 1

Сведения об объекте		
№ п/п	Характеристики объекта	Описание характеристик
1	2	3
1	Местоположение объекта	Воронежская область, Подгоренский муниципальный район, Белогорьевское сельское поселение, хутор Морозовка
2	Площадь объекта \pm величина погрешности определения площади ($P \pm \Delta P$)	514669 \pm 2511 м ²
3	Иные характеристики объекта	-

Раздел 2

Сведения о местоположении границ объекта					
1. Система координат: МСК - 36, зона 1					
2. Сведения о характерных точках границ объекта					
Обозначение характерных точек границ	Координаты, м		Метод определения координат характерной точки	Средняя квадратическая погрешность положения характерной точки (Mt), м	Описание обозначения точки на местности (при наличии)
	X	Y			
1	2	3	4	5	6
1	381604.97	1349700.74	Картометрический	1.00	-
2	381583.54	1349855.38	Картометрический	1.00	-
3	381574.49	1350007.72	Картометрический	1.00	-
4	381514.41	1349975.07	Картометрический	1.00	-
5	381474.09	1350026.54	Картометрический	1.00	-
6	381525.97	1350110.62	Картометрический	1.00	-
7	381511.87	1350200.72	Картометрический	1.00	-
8	381491.16	1350218.08	Картометрический	1.00	-
9	381358.64	1350132.72	Картометрический	1.00	-
10	381320.79	1350176.72	Картометрический	1.00	-
11	381406.43	1350278.30	Картометрический	1.00	-
12	381417.47	1350321.28	Картометрический	1.00	-
13	381416.26	1350375.83	Картометрический	1.00	-
14	381387.50	1350424.66	Картометрический	1.00	-
15	381384.17	1350434.52	Картометрический	1.00	-
16	381325.53	1350476.01	Картометрический	1.00	-
17	381313.19	1350450.22	Картометрический	1.00	-
18	381287.78	1350460.86	Картометрический	1.00	-
19	381266.06	1350425.46	Картометрический	1.00	-
20	381225.34	1350437.73	Картометрический	1.00	-
21	381182.93	1350361.34	Картометрический	1.00	-
22	381148.96	1350374.04	Картометрический	1.00	-
23	381153.58	1350473.82	Картометрический	1.00	-
24	381136.00	1350488.06	Картометрический	1.00	-
25	381131.92	1350533.90	Картометрический	1.00	-
26	381106.27	1350517.48	Картометрический	1.00	-
27	381049.76	1350437.32	Картометрический	1.00	-
28	381036.52	1350449.44	Картометрический	1.00	-
29	380967.06	1350513.58	Картометрический	1.00	-
30	380930.57	1350423.68	Картометрический	1.00	-
31	380950.53	1350410.56	Картометрический	1.00	-
32	380967.40	1350371.24	Картометрический	1.00	-
33	380958.66	1350357.02	Картометрический	1.00	-
34	380940.05	1350354.02	Картометрический	1.00	-
35	380932.15	1350339.78	Картометрический	1.00	-

1	2	3	4	5	6
36	380891.89	1350349.94	Картометрический	1.00	-
37	380861.47	1350267.52	Картометрический	1.00	-
38	380628.25	1350269.84	Картометрический	1.00	-
39	380627.23	1350133.04	Картометрический	1.00	-
40	380632.03	1350060.08	Картометрический	1.00	-
41	380632.25	1350051.74	Картометрический	1.00	-
42	380663.17	1349975.47	Картометрический	1.00	-
43	380714.80	1349872.41	Картометрический	1.00	-
44	380731.67	1349852.63	Картометрический	1.00	-
45	380776.43	1349788.15	Картометрический	1.00	-
46	380842.13	1349716.59	Картометрический	1.00	-
47	380861.20	1349717.16	Картометрический	1.00	-
48	380906.33	1349720.40	Картометрический	1.00	-
49	380948.53	1349727.23	Картометрический	1.00	-
50	380981.98	1349734.95	Картометрический	1.00	-
51	380998.59	1349741.88	Картометрический	1.00	-
52	381009.96	1349750.25	Картометрический	1.00	-
53	381015.14	1349756.67	Картометрический	1.00	-
54	381023.87	1349765.07	Картометрический	1.00	-
55	381047.91	1349771.60	Картометрический	1.00	-
56	381051.33	1349759.28	Картометрический	1.00	-
57	381035.06	1349754.65	Картометрический	1.00	-
58	381042.00	1349728.91	Картометрический	1.00	-
59	381076.21	1349740.20	Картометрический	1.00	-
60	381094.92	1349775.45	Картометрический	1.00	-
61	381189.87	1349849.85	Картометрический	1.00	-
62	381194.96	1349899.38	Картометрический	1.00	-
63	381254.33	1349944.85	Картометрический	1.00	-
64	381312.07	1349829.90	Картометрический	1.00	-
65	381375.85	1349701.28	Картометрический	1.00	-
66	381403.87	1349682.76	Картометрический	1.00	-
67	381433.29	1349678.78	Картометрический	1.00	-
68	381465.70	1349695.89	Картометрический	1.00	-
69	381466.50	1349733.15	Картометрический	1.00	-
70	381455.56	1349774.04	Картометрический	1.00	-
71	381461.51	1349775.54	Картометрический	1.00	-
72	381538.73	1349706.71	Картометрический	1.00	-
73	381575.65	1349702.91	Картометрический	1.00	-
74	381598.45	1349696.94	Картометрический	1.00	-
1	381604.97	1349700.74	Картометрический	1.00	-

3. Сведения о характерных точках части (частей) границы объекта					
Обозначение характерных точек части границы	Координаты, м		Метод определения координат характерной точки	Средняя квадратическая погрешность положения характерной точки (Mt), м	Описание обозначения точки на местности (при наличии)
	X	Y			
1	2	3	4	5	6
Часть №					
-	-	-	-	-	-

Сведения о местоположении измененных (уточненных) границ объекта

2. Сведения о характерных точках границ объекта

Обозначение характерных точек границ	Существующие координаты, м		Измененные (уточненные) координаты, м		Метод определения координат характерной точки	Средняя квадратическая погрешность положения характерной точки (Mt), м	Описание обозначения точки на местности (при наличии)
	X	Y	X	Y			
1	2	3	4	5	6	7	8
-	-	-	-	-	-	-	-
3.Сведения о характерных точках части (частей) границы объекта							
Часть №							
-	-	-	-	-	-	-	-

Раздел 4


План границ объекта



Используемые условные знаки и обозначения:



границы территориальной зоны



характерная точка границ территориальной зоны

Руководитель БУВО «Нормативно-проектный центр»

Подпись *Ю.В. Шалыгина* Ю.В. Шалыгина Дата « 06 » декабря 2021 г.

Место для оттиска печати (при наличии) лица, составившего описание местоположения границ объекта

ОПИСАНИЕ МЕСТОПОЛОЖЕНИЯ ГРАНИЦ

Зона ритуальных объектов хутора Морозовка – СН1/4

(наименование объекта, местоположение границ которого описано
(далее - объект)

Раздел 1

Сведения об объекте		
№ п/п	Характеристики объекта	Описание характеристик
1	2	3
1	Местоположение объекта	Воронежская область, Подгоренский муниципальный район, Белогорьевское сельское поселение, хутор Морозовка
2	Площадь объекта \pm величина погрешности определения площади ($P \pm \Delta P$)	6913 \pm 291 м ²
3	Иные характеристики объекта	-

Раздел 2

Сведения о местоположении границ объекта					
1. Система координат: МСК - 36, зона 1					
2. Сведения о характерных точках границ объекта					
Обозначение характерных точек границ	Координаты, м		Метод определения координат характерной точки	Средняя квадратическая погрешность положения характерной точки (Mt), м	Описание обозначения точки на местности (при наличии)
	X	Y			
1	2	3	4	5	6
1	381574.49	1350007.72	Картометрический	1.00	-
2	381525.97	1350110.62	Картометрический	1.00	-
3	381474.09	1350026.54	Картометрический	1.00	-
4	381514.41	1349975.07	Картометрический	1.00	-
1	381574.49	1350007.72	Картометрический	1.00	-
3. Сведения о характерных точках части (частей) границы объекта					
Обозначение характерных точек части границы	Координаты, м		Метод определения координат характерной точки	Средняя квадратическая погрешность положения характерной точки (Mt), м	Описание обозначения точки на местности (при наличии)
	X	Y			
1	2	3	4	5	6
Часть №					
-	-	-	-	-	-

Сведения о местоположении измененных (уточненных) границ объекта

2. Сведения о характерных точках границ объекта

Обозначение характерных точек границ	Существующие координаты, м		Измененные (уточненные) координаты, м		Метод определения координат характерной точки	Средняя квадратическая погрешность положения характерной точки (Mt), м	Описание обозначения точки на местности (при наличии)
	X	Y	X	Y			
1	2	3	4	5	6	7	8
-	-	-	-	-	-	-	-
3.Сведения о характерных точках части (частей) границы объекта							
Часть №							
-	-	-	-	-	-	-	-

Раздел 4

План границ объекта



Используемые условные знаки и обозначения:



границы территориальной зоны



характерная точка границ территориальной зоны

Масштаб 1:1000

Руководитель БУ ВО «Нормативно-проектный центр»

Подпись Ю.В. Шалыгина Дата « 06 » декабря 2021 г.

Место для оттиска печати (при наличии) лица, составившего описание местоположения границ объекта

Приложение № 5
к правилам землепользования и застройки
Белогорьевского сельского поселения
Подгоренского муниципального района
Воронежской области

СВЕДЕНИЯ О ГРАНИЦАХ ТЕРРИТОРИАЛЬНЫХ ЗОН,
СОДЕРЖАЩИЕ ГРАФИЧЕСКОЕ ОПИСАНИЕ МЕСТОПОЛОЖЕНИЯ
ГРАНИЦ ТЕРРИТОРИАЛЬНЫХ ЗОН, ПЕРЕЧЕНЬ КООРДИНАТ
ХАРАКТЕРНЫХ ТОЧЕК ГРАНИЦ ТЕРРИТОРИАЛЬНЫХ ЗОН,
РАСПОЛОЖЕННЫХ ЗА ГРАНИЦАМИ НАСЕЛЕННЫХ ПУНКТОВ НА
ТЕРРИТОРИИ БЕЛОГОРЬЕВСКОГО СЕЛЬСКОГО ПОСЕЛЕНИЯ

ОПИСАНИЕ МЕСТОПОЛОЖЕНИЯ ГРАНИЦ

Производственная зона за границами населенных пунктов – П1

(наименование объекта, местоположение границ которого описано
(далее - объект)

Раздел 1

Сведения об объекте		
№ п/п	Характеристики объекта	Описание характеристик
1	2	3
1	Местоположение объекта	Воронежская область, Подгоренский муниципальный район, Белогорьевское сельское поселение
2	Площадь объекта \pm величина погрешности определения площади ($P \pm \Delta P$)	10000 \pm 350 м ²
3	Иные характеристики объекта	-

Раздел 2

Сведения о местоположении границ объекта					
1. Система координат: МСК - 36, зона 1					
2. Сведения о характерных точках границ объекта					
Обозначение характерных точек границ	Координаты, м		Метод определения координат характерной точки	Средняя квадратическая погрешность положения характерной точки (Mt), м	Описание обозначения точки на местности (при наличии)
	X	Y			
1	2	3	4	5	6
1	385439.91	1356794.44	Картометрический	1.00	-
2	385400.21	1356886.23	Картометрический	1.00	-
3	385308.86	1356845.55	Картометрический	1.00	-
4	385348.55	1356753.76	Картометрический	1.00	-
1	385439.91	1356794.44	Картометрический	1.00	-
3. Сведения о характерных точках части (частей) границы объекта					
Обозначение характерных точек части границы	Координаты, м		Метод определения координат характерной точки	Средняя квадратическая погрешность положения характерной точки (Mt), м	Описание обозначения точки на местности (при наличии)
	X	Y			
1	2	3	4	5	6
Часть №					
-	-	-	-	-	-

Сведения о местоположении измененных (уточненных) границ объекта

2. Сведения о характерных точках границ объекта

Обозначение характерных точек границ	Существующие координаты, м		Измененные (уточненные) координаты, м		Метод определения координат характерной точки	Средняя квадратическая погрешность положения характерной точки (Mt), м	Описание обозначения точки на местности (при наличии)
	X	Y	X	Y			
1	2	3	4	5	6	7	8
-	-	-	-	-	-	-	-
3.Сведения о характерных точках части (частей) границы объекта							
Часть №							
-	-	-	-	-	-	-	-

Раздел 4

План границ объекта

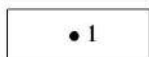


Масштаб 1:1000

Используемые условные знаки и обозначения:



границы территориальной зоны



характерная точка границ территориальной зоны

Руководитель БУВО «Нормативно-проектный центр»

Подпись Ю.В. Шалыгина Ю.В. Шалыгина Дата « 06 » декабря 2021 г.

Место для оттиска печати (при наличии) лица, составившего описание местоположения границ объекта



ОПИСАНИЕ МЕСТОПОЛОЖЕНИЯ ГРАНИЦ

Производственно-коммунальная зона за границами населенных пунктов – П2

(наименование объекта, местоположение границ которого описано
(далее - объект)

Раздел 1

Сведения об объекте		
№ п/п	Характеристики объекта	Описание характеристик
1	2	3
1	Местоположение объекта	Воронежская область, Подгоренский муниципальный район, Белогорьевское сельское поселение
2	Площадь объекта \pm величина погрешности определения площади ($P \pm \Delta P$)	205300 \pm 7929 м ²
3	Иные характеристики объекта	-

Раздел 2

Сведения о местоположении границ объекта					
1. Система координат: МСК - 36, зона 1					
2. Сведения о характерных точках границ объекта					
Обозначение характерных точек границ	Координаты, м		Метод определения координат характерной точки	Средняя квадратическая погрешность положения характерной точки (Mt), м	Описание обозначения точки на местности (при наличии)
	X	Y			
1	2	3	4	5	6
1	383457.94	1353166.28	Картометрический	5.00	-
2	383530.23	1353770.63	Картометрический	5.00	-
3	383520.09	1353782.07	Картометрический	5.00	-
4	383512.27	1353793.08	Картометрический	5.00	-
5	383450.30	1353767.04	Картометрический	5.00	-
6	383432.34	1353748.18	Картометрический	5.00	-
7	383373.53	1353727.98	Картометрический	5.00	-
8	383302.07	1353714.95	Картометрический	5.00	-
9	383231.20	1353713.61	Картометрический	5.00	-
10	383145.44	1353703.73	Картометрический	5.00	-
11	383102.78	1353702.38	Картометрический	5.00	-
12	383084.82	1353694.30	Картометрический	5.00	-
13	383085.27	1353628.75	Картометрический	5.00	-
14	383096.05	1353582.05	Картометрический	5.00	-
15	383113.56	1353529.97	Картометрический	5.00	-
16	383134.66	1353440.62	Картометрический	5.00	-
17	383136.91	1353397.52	Картометрический	5.00	-
18	383132.42	1353328.37	Картометрический	5.00	-
19	383131.97	1353278.98	Картометрический	5.00	-
20	383134.21	1353248.00	Картометрический	5.00	-
21	383146.34	1353210.73	Картометрический	5.00	-
22	383157.56	1353194.57	Картометрический	5.00	-
23	383196.62	1353186.94	Картометрический	5.00	-
24	383320.55	1353193.67	Картометрический	5.00	-
25	383326.83	1353177.06	Картометрический	5.00	-
26	383358.71	1353164.94	Картометрический	5.00	-
1	383457.94	1353166.28	Картометрический	5.00	-

3. Сведения о характерных точках части (частей) границы объекта					
Обозначение характерных точек части границы	Координаты, м		Метод определения координат характерной точки	Средняя квадратическая погрешность положения характерной точки (Mt), м	Описание обозначения точки на местности (при наличии)
	X	Y			
1	2	3	4	5	6
Часть №					
-	-	-	-	-	-

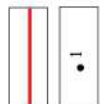
Сведения о местоположении измененных (уточненных) границ объекта							
1. Система координат: -							
2. Сведения о характерных точках границ объекта							
Обозначение характерных точек границ	Существующие координаты, м		Измененные (уточненные) координаты, м		Метод определения координат характерной точки	Средняя квадратическая погрешность положения характерной точки (Mt), м	Описание обозначения точки на местности (при наличии)
	X	Y	X	Y			
1	2	3	4	5	6	7	8
-	-	-	-	-	-	-	-
3.Сведения о характерных точках части (частей) границы объекта							
Часть №							
-	-	-	-	-	-	-	-

Раздел 4

План границ объекта



Используемые условные знаки и обозначения:



границы территориальной зоны

характерная точка границ территориальной зоны

Масштаб 1:2000

Руководитель БУВО «Нормативно-проектный центр»

Подпись

Ю. В. Шалыгина

Дата « 06 »

декабря

2021 г.

Место для отписки печати (при наличии) лица, составившего описание местоположения границ объекта

ОПИСАНИЕ МЕСТОПОЛОЖЕНИЯ ГРАНИЦ

Зона улиц, дорог, инженерной и транспортной инфраструктуры
за границами населенных пунктов – ИТ1

(наименование объекта, местоположение границ которого описано
(далее - объект)

Раздел 1

Сведения об объекте		
№ п/п	Характеристики объекта	Описание характеристик
1	2	3
1	Местоположение объекта	Воронежская область, Подгоренский муниципальный район, Белогорьевское сельское поселение
2	Площадь объекта \pm величина погрешности определения площади ($P \pm \Delta P$)	795240 \pm 15606 м ²
3	Иные характеристики объекта	-

Раздел 2

Сведения о местоположении границ объекта					
1. Система координат: МСК - 36, зона 1					
2. Сведения о характерных точках границ объекта					
Обозначение характерных точек границ	Координаты, м		Метод определения координат характерной точки	Средняя квадратическая погрешность положения характерной точки (Mt), м	Описание обозначения точки на местности (при наличии)
	X	Y			
1	2	3	4	5	6
1	389765.61	1352167.26	Аналитический	0.50	-
2	389750.92	1352185.38	Аналитический	0.50	-
3	389724.29	1352216.87	Аналитический	0.50	-
4	389693.41	1352241.72	Аналитический	0.50	-
5	389661.14	1352252.75	Аналитический	0.50	-
6	389444.54	1352241.15	Аналитический	0.50	-
7	389408.24	1352249.12	Аналитический	0.50	-
8	389369.02	1352278.30	Аналитический	0.50	-
9	389345.69	1352298.67	Аналитический	0.50	-
10	389323.29	1352328.53	Аналитический	0.50	-
11	389282.51	1352393.76	Аналитический	0.50	-
12	389251.39	1352434.92	Аналитический	0.50	-
13	389203.96	1352482.75	Аналитический	0.50	-
14	389167.12	1352519.09	Аналитический	0.50	-
15	389095.38	1352587.69	Аналитический	0.50	-
16	389069.23	1352614.80	Аналитический	0.50	-
17	389065.82	1352617.86	Аналитический	0.50	-
18	389011.72	1352664.21	Аналитический	0.50	-
19	388852.58	1352807.81	Аналитический	0.50	-
20	388801.72	1352853.16	Аналитический	0.50	-
21	388725.39	1352920.22	Аналитический	0.50	-
22	388695.06	1352947.68	Аналитический	0.50	-
23	388642.15	1352994.36	Аналитический	0.50	-
24	388294.39	1353314.90	Аналитический	0.50	-
25	388036.06	1353559.60	Аналитический	0.50	-
26	388038.88	1353566.53	Аналитический	0.50	-
27	388031.08	1353573.43	Аналитический	0.50	-
28	388024.99	1353570.46	Аналитический	0.50	-
29	387780.51	1353776.74	Аналитический	0.50	-
30	387735.99	1353813.97	Аналитический	0.50	-
31	387631.37	1353915.37	Аналитический	0.50	-
32	387551.53	1353999.90	Аналитический	0.50	-
33	387502.34	1354052.57	Аналитический	0.50	-
34	387437.18	1354124.66	Аналитический	0.50	-

1	2	3	4	5	6
35	387405.24	1354163.24	Аналитический	0.50	-
36	387382.93	1354201.51	Аналитический	0.50	-
37	387341.60	1354292.56	Аналитический	0.50	-
38	387322.18	1354345.78	Аналитический	0.50	-
39	387302.71	1354406.06	Аналитический	0.50	-
40	387284.46	1354465.62	Аналитический	0.50	-
41	387277.02	1354485.19	Аналитический	0.50	-
42	387270.80	1354498.44	Аналитический	0.50	-
43	387268.64	1354504.55	Аналитический	0.50	-
44	387274.17	1354506.22	Аналитический	0.50	-
45	387272.57	1354518.13	Аналитический	0.50	-
46	387266.16	1354519.50	Аналитический	0.50	-
47	387258.22	1354526.20	Аналитический	0.50	-
48	387175.86	1354658.48	Аналитический	0.50	-
49	387147.03	1354705.04	Аналитический	0.50	-
50	387077.82	1354817.00	Аналитический	0.50	-
51	387033.18	1354889.72	Аналитический	0.50	-
52	386980.74	1354973.77	Аналитический	0.50	-
53	386927.81	1355054.23	Аналитический	0.50	-
54	386897.66	1355101.99	Аналитический	0.50	-
55	386863.18	1355156.79	Аналитический	0.50	-
56	386822.29	1355221.20	Аналитический	0.50	-
57	386769.63	1355305.14	Аналитический	0.50	-
58	386713.47	1355392.86	Аналитический	0.50	-
59	386710.64	1355397.21	Аналитический	0.50	-
60	386709.08	1355404.59	Аналитический	0.50	-
61	386712.72	1355411.03	Аналитический	0.50	-
62	386703.19	1355425.05	Аналитический	0.50	-
63	386696.75	1355424.77	Аналитический	0.50	-
64	386689.59	1355429.60	Аналитический	0.50	-
65	386665.37	1355466.87	Аналитический	0.50	-
66	386608.45	1355556.68	Аналитический	0.50	-
67	386544.13	1355655.70	Аналитический	0.50	-
68	386515.02	1355705.39	Аналитический	0.50	-
69	386462.55	1355787.31	Аналитический	0.50	-
70	386416.05	1355860.54	Аналитический	0.50	-
71	386376.70	1355921.83	Аналитический	0.50	-
72	386369.36	1355932.83	Аналитический	0.50	-
73	386362.47	1355953.30	Аналитический	0.50	-
74	386345.83	1355968.22	Аналитический	0.50	-
75	386325.83	1355998.16	Аналитический	0.50	-
76	386283.35	1356058.52	Аналитический	0.50	-
77	386259.34	1356095.23	Аналитический	0.50	-
78	386237.26	1356121.18	Аналитический	0.50	-
79	386220.42	1356136.89	Аналитический	0.50	-
80	386197.51	1356153.37	Аналитический	0.50	-
81	386156.38	1356174.63	Аналитический	0.50	-
82	386095.64	1356202.58	Аналитический	0.50	-

1	2	3	4	5	6
83	386052.64	1356220.47	Аналитический	0.50	-
84	386017.38	1356236.89	Аналитический	0.50	-
85	385984.23	1356248.39	Аналитический	0.50	-
86	385942.90	1356258.76	Аналитический	0.50	-
87	385872.98	1356272.78	Аналитический	0.50	-
88	385830.30	1356285.71	Аналитический	0.50	-
89	385809.03	1356296.16	Аналитический	0.50	-
90	385754.85	1356336.90	Аналитический	0.50	-
91	385713.84	1356376.99	Аналитический	0.50	-
92	385686.82	1356406.33	Аналитический	0.50	-
93	385668.63	1356429.53	Аналитический	0.50	-
94	385638.59	1356481.32	Аналитический	0.50	-
95	385699.00	1356500.41	Аналитический	0.10	-
96	385683.46	1356551.36	Аналитический	0.10	-
97	385618.92	1356527.89	Аналитический	0.10	-
98	385598.19	1356563.20	Аналитический	0.50	-
99	385523.90	1356708.15	Аналитический	0.50	-
100	385455.53	1356842.53	Аналитический	0.50	-
101	385425.41	1356914.53	Аналитический	0.50	-
102	385356.53	1357081.57	Аналитический	0.50	-
103	385350.14	1357102.67	Аналитический	0.50	-
104	385318.52	1357203.72	Аналитический	0.10	-
105	385321.97	1357204.38	Картометрический	1.00	-
106	385333.66	1357205.09	Картометрический	1.00	-
107	385361.42	1357203.72	Картометрический	1.00	-
108	385427.29	1357192.01	Аналитический	0.10	-
109	385549.24	1357188.39	Аналитический	0.10	-
110	385641.11	1357187.89	Картометрический	1.00	-
111	385696.42	1357187.23	Картометрический	1.00	-
112	385755.37	1357186.43	Картометрический	1.00	-
113	385789.07	1357186.57	Картометрический	1.00	-
114	385863.56	1357187.09	Картометрический	1.00	-
115	385863.80	1357187.09	Картометрический	1.00	-
116	385914.30	1357187.94	Картометрический	1.00	-
117	385914.54	1357187.94	Картометрический	1.00	-
118	385965.03	1357188.78	Картометрический	1.00	-
119	385965.27	1357188.78	Картометрический	1.00	-
120	386015.77	1357189.63	Картометрический	5.00	-
121	386016.01	1357189.63	Картометрический	5.00	-
122	386069.13	1357190.49	Картометрический	5.00	-
123	386069.37	1357190.49	Картометрический	5.00	-
124	386080.01	1357190.76	Картометрический	5.00	-
125	386184.23	1357193.54	Картометрический	5.00	-
126	386240.80	1357193.54	Картометрический	5.00	-
127	386297.31	1357193.54	Аналитический	2.50	-
128	386526.63	1357205.59	Аналитический	2.50	-
129	386561.56	1357211.58	Аналитический	2.50	-
130	386692.31	1357242.52	Аналитический	2.50	-

1	2	3	4	5	6
131	386759.18	1357257.49	Аналитический	2.50	-
132	386767.75	1357259.40	Картометрический	5.00	-
133	386762.69	1357261.23	Аналитический	0.10	-
134	386823.53	1357267.63	Аналитический	0.10	-
135	386920.91	1357276.71	Аналитический	0.10	-
136	386980.48	1357280.40	Аналитический	0.10	-
137	387145.69	1357291.61	Аналитический	0.10	-
138	387209.99	1357295.03	Аналитический	0.10	-
139	387245.05	1357298.42	Аналитический	0.10	-
140	387305.46	1357305.72	Аналитический	0.10	-
141	387346.55	1357313.75	Аналитический	0.10	-
142	387383.05	1357325.86	Аналитический	0.10	-
143	387468.44	1357360.27	Аналитический	0.10	-
144	387525.32	1357381.49	Аналитический	0.10	-
145	387583.71	1357403.76	Аналитический	0.10	-
146	387626.85	1357409.74	Аналитический	0.10	-
147	387736.60	1357395.00	Аналитический	0.10	-
148	387740.95	1357451.16	Аналитический	0.10	-
149	387802.36	1357479.68	Аналитический	0.10	-
150	387851.62	1357508.78	Аналитический	0.10	-
151	387918.85	1357550.61	Аналитический	0.10	-
152	388019.48	1357632.56	Аналитический	0.10	-
153	388061.32	1357671.26	Аналитический	0.10	-
154	388094.87	1357704.99	Аналитический	0.10	-
155	388124.78	1357741.94	Аналитический	0.10	-
156	388147.72	1357777.74	Аналитический	0.10	-
157	388187.76	1357832.53	Аналитический	0.10	-
158	388269.23	1357945.68	Аналитический	0.10	-
159	388293.70	1357979.95	Аналитический	0.10	-
160	388336.49	1358046.29	Аналитический	0.10	-
161	388407.06	1358152.34	Аналитический	0.10	-
162	388415.97	1358141.03	Аналитический	0.10	-
163	388421.19	1358109.09	Аналитический	0.10	-
164	388427.86	1358105.30	Аналитический	0.10	-
165	388435.41	1358106.55	Аналитический	0.10	-
166	388448.33	1358117.32	Аналитический	0.10	-
167	388446.91	1358154.54	Аналитический	0.10	-
168	388414.36	1358200.02	Аналитический	0.10	-
169	388401.57	1358206.85	Аналитический	0.10	-
170	388369.30	1358224.06	Аналитический	0.10	-
171	388351.31	1358225.43	Аналитический	0.10	-
172	388337.82	1358213.28	Аналитический	0.10	-
173	388329.11	1358164.64	Аналитический	0.10	-
174	388249.57	1358040.90	Аналитический	0.10	-
175	388190.36	1357938.54	Аналитический	0.10	-
176	388164.30	1357893.20	Аналитический	0.10	-
177	388096.15	1357791.44	Аналитический	0.10	-
178	388079.22	1357771.44	Аналитический	0.10	-

1	2	3	4	5	6
179	388015.32	1357715.13	Аналитический	0.10	-
180	387882.92	1357628.31	Аналитический	0.10	-
181	387860.29	1357632.65	Аналитический	0.10	-
182	387781.61	1357611.09	Аналитический	0.10	-
183	387673.60	1357541.42	Аналитический	0.10	-
184	387650.59	1357509.48	Аналитический	0.10	-
185	387610.64	1357467.90	Аналитический	0.10	-
186	387584.06	1357493.43	Аналитический	0.10	-
187	387587.04	1357466.47	Аналитический	0.10	-
188	387566.41	1357455.44	Аналитический	0.10	-
189	387460.34	1357420.22	Аналитический	0.10	-
190	387279.13	1357374.47	Аналитический	0.10	-
191	387137.00	1357343.97	Аналитический	0.10	-
192	387065.87	1357329.34	Аналитический	0.10	-
193	386978.29	1357318.23	Аналитический	0.10	-
194	386812.32	1357291.49	Аналитический	0.10	-
195	386763.82	1357283.81	Аналитический	0.10	-
196	386632.37	1357252.57	Аналитический	0.10	-
197	386551.12	1357236.58	Аналитический	0.10	-
198	386494.95	1357230.57	Аналитический	0.10	-
199	386415.95	1357226.12	Аналитический	0.10	-
200	386259.91	1357220.27	Аналитический	0.10	-
201	386181.92	1357221.47	Аналитический	0.10	-
202	386134.66	1357223.05	Аналитический	0.10	-
203	386094.04	1357224.02	Аналитический	0.10	-
204	386077.95	1357225.90	Аналитический	0.10	-
205	386054.94	1357242.78	Аналитический	2.50	-
206	385965.01	1357357.17	Аналитический	2.50	-
207	385951.91	1357365.90	Аналитический	2.50	-
208	385855.52	1357395.30	Аналитический	2.50	-
209	385734.73	1357450.52	Аналитический	2.50	-
210	385615.42	1357527.24	Аналитический	2.50	-
211	385613.77	1357516.69	Аналитический	2.50	-
212	385730.23	1357441.90	Аналитический	2.50	-
213	385853.76	1357383.31	Аналитический	2.50	-
214	385955.71	1357350.08	Аналитический	2.50	-
215	386040.10	1357235.36	Аналитический	2.50	-
216	386042.96	1357219.93	Аналитический	0.10	-
217	386010.93	1357214.87	Аналитический	0.10	-
218	385933.82	1357213.91	Аналитический	0.10	-
219	385876.74	1357210.32	Аналитический	0.10	-
220	385707.51	1357211.81	Аналитический	0.10	-
221	385560.82	1357215.71	Аналитический	0.10	-
222	385541.68	1357217.54	Аналитический	0.10	-
223	385498.94	1357221.61	Аналитический	0.10	-
224	385425.19	1357228.55	Аналитический	0.10	-
225	385411.39	1357230.36	Аналитический	0.10	-
226	385350.20	1357238.28	Аналитический	0.10	-

1	2	3	4	5	6
227	385309.54	1357245.61	Картометрический	1.00	-
228	385300.69	1357248.52	Картометрический	1.00	-
229	385273.88	1357252.66	Аналитический	0.10	-
230	385267.59	1357253.54	Аналитический	0.10	-
231	385172.20	1357266.88	Аналитический	0.10	-
232	385127.01	1357275.85	Аналитический	0.10	-
233	385083.98	1357283.07	Аналитический	0.10	-
234	385094.16	1357248.97	Аналитический	0.10	-
235	385103.91	1357216.34	Аналитический	0.10	-
236	385104.56	1357210.25	Аналитический	0.10	-
237	385121.08	1357206.36	Аналитический	0.10	-
238	385143.82	1357200.58	Аналитический	0.10	-
239	385186.57	1357196.60	Аналитический	0.10	-
240	385297.45	1357192.73	Аналитический	0.10	-
241	385302.65	1357192.55	Аналитический	0.10	-
242	385315.36	1357149.07	Аналитический	0.50	-
243	385339.63	1357075.31	Аналитический	0.50	-
244	385408.79	1356907.63	Аналитический	0.50	-
245	385439.19	1356834.97	Аналитический	0.50	-
246	385507.92	1356699.87	Аналитический	0.50	-
247	385584.94	1356553.40	Аналитический	0.50	-
248	385599.02	1356525.37	Аналитический	0.50	-
249	385598.01	1356518.38	Аналитический	0.50	-
250	385585.40	1356511.27	Аналитический	0.50	-
251	385587.30	1356497.69	Аналитический	0.50	-
252	385608.77	1356495.19	Аналитический	0.50	-
253	385618.33	1356486.27	Аналитический	0.50	-
254	385653.47	1356419.69	Аналитический	0.50	-
255	385673.10	1356394.67	Аналитический	0.50	-
256	385700.92	1356364.45	Аналитический	0.50	-
257	385743.11	1356323.22	Аналитический	0.50	-
258	385799.57	1356280.76	Аналитический	0.50	-
259	385823.68	1356268.91	Аналитический	0.50	-
260	385868.60	1356255.30	Аналитический	0.50	-
261	385938.94	1356241.20	Аналитический	0.50	-
262	385979.09	1356231.13	Аналитический	0.50	-
263	386010.62	1356220.19	Аналитический	0.50	-
264	386045.38	1356203.99	Аналитический	0.50	-
265	386088.42	1356186.08	Аналитический	0.50	-
266	386148.48	1356158.45	Аналитический	0.50	-
267	386188.07	1356137.99	Аналитический	0.50	-
268	386208.98	1356122.95	Аналитический	0.50	-
269	386224.22	1356108.72	Аналитический	0.50	-
270	386244.90	1356084.43	Аналитический	0.50	-
271	386268.45	1356048.42	Аналитический	0.50	-
272	386310.97	1355987.98	Аналитический	0.50	-
273	386330.34	1355958.85	Аналитический	0.50	-
274	386339.33	1355939.34	Аналитический	0.50	-

1	2	3	4	5	6
275	386351.76	1355926.52	Аналитический	0.50	-
276	386366.66	1355903.81	Аналитический	0.50	-
277	386385.43	1355874.93	Аналитический	0.50	-
278	386368.52	1355865.40	Аналитический	0.50	-
279	386381.65	1355854.03	Аналитический	0.50	-
280	386395.72	1355858.64	Аналитический	0.50	-
281	386405.42	1355842.98	Аналитический	0.50	-
282	386448.32	1355773.67	Аналитический	0.50	-
283	386506.51	1355684.11	Аналитический	0.50	-
284	386563.55	1355593.67	Аналитический	0.50	-
285	386564.06	1355594.00	Аналитический	0.50	-
286	386564.61	1355593.17	Аналитический	0.50	-
287	386564.09	1355592.83	Аналитический	0.50	-
288	386591.63	1355550.17	Аналитический	0.50	-
289	386592.39	1355548.96	Аналитический	0.50	-
290	386593.08	1355549.42	Аналитический	0.50	-
291	386593.64	1355548.59	Аналитический	0.50	-
292	386592.93	1355548.11	Аналитический	0.50	-
293	386620.50	1355504.38	Аналитический	0.50	-
294	386621.17	1355504.81	Аналитический	0.50	-
295	386621.71	1355503.97	Аналитический	0.50	-
296	386621.03	1355503.53	Аналитический	0.50	-
297	386649.89	1355457.76	Аналитический	0.50	-
298	386650.46	1355458.13	Аналитический	0.50	-
299	386651.00	1355457.29	Аналитический	0.50	-
300	386650.42	1355456.91	Аналитический	0.50	-
301	386683.65	1355404.21	Аналитический	0.50	-
302	386683.83	1355404.32	Аналитический	0.50	-
303	386684.37	1355403.48	Аналитический	0.50	-
304	386684.18	1355403.36	Аналитический	0.50	-
305	386701.64	1355375.67	Аналитический	0.50	-
306	386708.96	1355364.25	Аналитический	0.50	-
307	386713.60	1355367.24	Аналитический	0.50	-
308	386714.15	1355366.40	Аналитический	0.50	-
309	386709.50	1355363.41	Аналитический	0.50	-
310	386796.56	1355227.57	Аналитический	0.50	-
311	386852.03	1355140.25	Аналитический	0.50	-
312	387022.87	1354876.93	Аналитический	0.50	-
313	387085.32	1354770.76	Аналитический	0.50	-
314	387170.98	1354633.22	Аналитический	0.50	-
315	387235.79	1354527.14	Аналитический	0.50	-
316	387226.65	1354509.82	Аналитический	0.50	-
317	387236.79	1354496.60	Аналитический	0.50	-
318	387247.59	1354501.18	Аналитический	0.50	-
319	387253.64	1354494.83	Аналитический	0.50	-
320	387260.44	1354478.15	Аналитический	0.50	-
321	387267.42	1354459.78	Аналитический	0.50	-
322	387285.53	1354400.66	Аналитический	0.50	-

1	2	3	4	5	6
323	387305.08	1354340.14	Аналитический	0.50	-
324	387315.39	1354308.80	Аналитический	0.50	-
325	387321.78	1354286.38	Аналитический	0.50	-
326	387324.16	1354278.05	Картометрический	5.00	-
327	387332.58	1354259.67	Картометрический	5.00	-
328	387364.76	1354192.28	Картометрический	5.00	-
329	387387.57	1354153.49	Картометрический	5.00	-
330	387423.99	1354108.25	Картометрический	5.00	-
331	387456.05	1354074.24	Картометрический	5.00	-
332	387489.44	1354040.01	Аналитический	0.50	-
333	387623.93	1353902.31	Картометрический	5.00	-
334	388070.68	1353494.91	Картометрический	5.00	-
335	388229.15	1353348.40	Аналитический	0.50	-
336	388252.02	1353326.77	Аналитический	0.50	-
337	388265.70	1353315.32	Аналитический	0.50	-
338	388258.17	1353305.41	Аналитический	0.50	-
339	388270.05	1353294.37	Аналитический	0.50	-
340	388281.01	1353302.67	Аналитический	0.50	-
341	388289.93	1353294.50	Аналитический	0.50	-
342	388350.30	1353237.11	Аналитический	0.50	-
343	388426.48	1353164.93	Аналитический	0.50	-
344	388507.65	1353090.73	Аналитический	0.50	-
345	388561.90	1353046.81	Аналитический	0.50	-
346	388631.16	1352983.20	Аналитический	0.50	-
347	388661.25	1352954.61	Аналитический	0.50	-
348	388838.79	1352792.14	Аналитический	0.50	-
349	389045.68	1352606.16	Аналитический	0.50	-
350	389053.63	1352599.02	Картометрический	1.00	-
351	389082.17	1352572.69	Аналитический	0.50	-
352	389155.84	1352505.01	Аналитический	0.50	-
353	389192.29	1352468.64	Аналитический	0.50	-
354	389237.03	1352421.42	Аналитический	0.50	-
355	389264.04	1352384.02	Аналитический	0.50	-
356	389301.33	1352315.73	Аналитический	0.50	-
357	389324.65	1352280.38	Аналитический	0.50	-
358	389355.02	1352252.62	Аналитический	0.50	-
359	389397.73	1352229.46	Аналитический	0.50	-
360	389440.31	1352213.69	Аналитический	0.50	-
361	389659.85	1352224.23	Аналитический	0.50	-
362	389685.91	1352219.90	Аналитический	0.50	-
363	389710.14	1352202.18	Аналитический	0.50	-
364	389732.98	1352172.16	Аналитический	0.50	-
365	389746.96	1352153.77	Аналитический	0.50	-
1	389765.61	1352167.26	Аналитический	0.50	-
366	385339.16	1356297.88	Картометрический	1.00	-
367	385337.09	1356306.99	Картометрический	1.00	-
368	385320.08	1356303.15	Картометрический	1.00	-

1	2	3	4	5	6
369	385322.67	1356294.08	Картометрический	1.00	-
366	385339.16	1356297.88	Картометрический	1.00	-
370	384824.23	1357187.94	Картометрический	1.00	-
371	384811.52	1357221.43	Аналитический	0.10	-
372	384795.01	1357292.28	Аналитический	0.10	-
373	384776.74	1357337.81	Аналитический	0.10	-
374	384746.14	1357317.16	Картометрический	1.00	-
375	384721.08	1357309.84	Картометрический	1.00	-
376	384707.90	1357312.70	Аналитический	0.10	-
377	384625.39	1357325.98	Аналитический	0.10	-
378	384554.89	1357337.64	Аналитический	0.10	-
379	384507.50	1357341.38	Аналитический	0.10	-
380	384442.83	1357333.66	Аналитический	0.10	-
381	384432.71	1357329.66	Аналитический	0.10	-
382	384364.28	1357302.53	Аналитический	0.10	-
383	384327.20	1357287.84	Аналитический	0.10	-
384	384293.11	1357261.38	Аналитический	0.10	-
385	384243.53	1357225.09	Аналитический	0.10	-
386	384159.11	1357152.18	Аналитический	0.10	-
387	384094.31	1357096.59	Аналитический	0.10	-
388	384079.67	1357084.39	Аналитический	0.10	-
389	383987.64	1357016.22	Аналитический	0.10	-
390	383971.90	1357004.54	Аналитический	0.10	-
391	383890.27	1356943.32	Аналитический	0.10	-
392	383785.47	1356866.10	Аналитический	0.10	-
393	383727.48	1356820.23	Аналитический	0.10	-
394	383692.14	1356793.29	Аналитический	0.10	-
395	383652.71	1356758.41	Аналитический	0.10	-
396	383621.42	1356726.75	Аналитический	0.10	-
397	383609.66	1356731.94	Аналитический	0.50	-
398	383601.99	1356736.05	Аналитический	0.50	-
399	383595.87	1356740.31	Аналитический	0.50	-
400	383588.95	1356750.65	Аналитический	0.50	-
401	383589.99	1356766.38	Аналитический	0.50	-
402	383595.43	1356795.02	Аналитический	0.50	-
403	383603.44	1356847.77	Аналитический	0.50	-
404	383613.24	1356906.29	Аналитический	0.50	-
405	383626.24	1356975.03	Аналитический	0.50	-
406	383641.67	1357056.69	Аналитический	0.50	-
407	383652.71	1357113.87	Аналитический	0.50	-
408	383634.05	1357117.43	Аналитический	0.50	-
409	383623.01	1357060.25	Аналитический	0.50	-
410	383607.58	1356978.55	Аналитический	0.50	-
411	383594.54	1356909.63	Аналитический	0.50	-
412	383584.68	1356850.77	Аналитический	0.50	-
413	383576.65	1356797.94	Аналитический	0.50	-
414	383572.69	1356768.53	Аналитический	0.50	-

1	2	3	4	5	6
415	383570.65	1356754.08	Аналитический	0.50	-
416	383567.57	1356730.36	Аналитический	0.50	-
417	383565.30	1356710.76	Аналитический	0.50	-
418	383554.24	1356681.04	Аналитический	0.50	-
419	383557.43	1356645.15	Аналитический	0.50	-
420	383551.70	1356595.86	Аналитический	0.50	-
421	383543.21	1356552.77	Аналитический	0.10	-
422	383525.26	1356402.32	Аналитический	0.10	-
423	383516.07	1356316.17	Аналитический	0.10	-
424	383500.71	1356182.97	Аналитический	0.10	-
425	383505.70	1356078.53	Аналитический	0.10	-
426	383511.89	1356007.61	Аналитический	0.10	-
427	383521.31	1355938.57	Аналитический	0.10	-
428	383567.62	1355635.36	Аналитический	0.10	-
429	383583.84	1355507.62	Аналитический	0.10	-
430	383591.63	1355463.86	Аналитический	0.10	-
431	383603.29	1355347.98	Аналитический	0.10	-
432	383611.87	1355236.63	Аналитический	0.10	-
433	383614.98	1355167.18	Картометрический	5.00	-
434	383612.30	1355161.72	Картометрический	5.00	-
435	383612.40	1355151.75	Картометрический	5.00	-
436	383615.88	1355147.00	Картометрический	5.00	-
437	383615.98	1355144.93	Аналитический	0.10	-
438	383623.55	1355015.35	Аналитический	0.10	-
439	383637.83	1354825.31	Аналитический	0.10	-
440	383640.46	1354796.56	Аналитический	0.10	-
441	383649.60	1354669.24	Аналитический	0.10	-
442	383654.17	1354588.53	Аналитический	0.10	-
443	383668.17	1354407.27	Аналитический	0.10	-
444	383657.79	1354311.56	Аналитический	0.10	-
445	383647.44	1354188.58	Аналитический	0.10	-
446	383636.94	1354091.96	Аналитический	0.10	-
447	383633.48	1354025.70	Картометрический	5.00	-
448	383630.01	1353988.77	Картометрический	5.00	-
449	383619.91	1353906.50	Картометрический	5.00	-
450	383617.80	1353871.68	Картометрический	5.00	-
451	383611.81	1353806.87	Картометрический	5.00	-
452	383609.49	1353782.89	Картометрический	5.00	-
453	383601.18	1353711.45	Картометрический	5.00	-
454	383591.84	1353615.42	Картометрический	5.00	-
455	383580.28	1353521.90	Аналитический	0.10	-
456	383552.57	1353257.89	Аналитический	0.10	-
457	383531.80	1353061.41	Картометрический	5.00	-
458	383524.38	1353015.74	Картометрический	5.00	-
459	383515.44	1352973.03	Картометрический	5.00	-
460	383502.18	1352932.52	Картометрический	5.00	-
461	383488.93	1352901.80	Картометрический	5.00	-
462	383479.15	1352882.87	Картометрический	5.00	-

1	2	3	4	5	6
463	383465.47	1352863.82	Картометрический	5.00	-
464	383445.16	1352835.63	Картометрический	5.00	-
465	383426.33	1352812.80	Картометрический	5.00	-
466	383408.17	1352794.36	Картометрический	5.00	-
467	383384.50	1352774.85	Картометрический	5.00	-
468	383377.67	1352773.61	Картометрический	5.00	-
469	383364.78	1352764.98	Картометрический	5.00	-
470	383339.43	1352751.99	Картометрический	5.00	-
471	383301.20	1352734.09	Картометрический	5.00	-
472	383278.94	1352724.93	Картометрический	5.00	-
473	383269.74	1352720.44	Аналитический	0.10	-
474	383224.90	1352701.64	Аналитический	0.10	-
475	383130.24	1352662.98	Аналитический	0.10	-
476	382945.47	1352592.50	Картометрический	5.00	-
477	382810.14	1352538.91	Картометрический	5.00	-
478	382729.75	1352507.42	Картометрический	5.00	-
479	382679.50	1352481.96	Картометрический	5.00	-
480	382632.39	1352454.08	Аналитический	0.10	-
481	382623.82	1352452.96	Аналитический	0.10	-
482	382618.56	1352458.29	Аналитический	0.10	-
483	382608.13	1352448.94	Аналитический	0.10	-
484	382612.58	1352443.52	Аналитический	0.10	-
485	382611.16	1352427.56	Аналитический	0.10	-
486	382572.75	1352387.28	Аналитический	0.10	-
487	382567.37	1352380.05	Аналитический	0.10	-
488	382549.66	1352355.27	Аналитический	0.10	-
489	382523.60	1352311.69	Аналитический	0.10	-
490	382497.59	1352255.22	Аналитический	0.10	-
491	382455.29	1352157.44	Аналитический	0.10	-
492	382448.67	1352144.96	Картометрический	5.00	-
493	382441.52	1352129.81	Картометрический	5.00	-
494	382431.94	1352107.09	Картометрический	5.00	-
495	382427.63	1352097.73	Картометрический	5.00	-
496	382423.53	1352089.42	Картометрический	5.00	-
497	382348.79	1351921.17	Картометрический	5.00	-
498	382329.36	1351876.89	Картометрический	5.00	-
499	382288.08	1351786.72	Картометрический	5.00	-
500	382249.06	1351725.76	Картометрический	5.00	-
501	382189.34	1351660.71	Аналитический	0.10	-
502	382170.56	1351645.88	Аналитический	0.10	-
503	382119.96	1351611.85	Аналитический	0.10	-
504	382077.81	1351585.45	Аналитический	0.10	-
505	382038.99	1351563.36	Аналитический	0.10	-
506	382003.62	1351543.60	Аналитический	0.10	-
507	381966.13	1351522.52	Аналитический	0.10	-
508	381770.21	1351410.43	Аналитический	0.10	-
509	381608.15	1351318.59	Аналитический	0.10	-
510	381386.74	1351189.75	Аналитический	0.10	-

1	2	3	4	5	6
511	381184.88	1351083.31	Аналитический	0.10	-
512	381017.67	1350977.42	Аналитический	0.10	-
513	380968.96	1350944.72	Аналитический	0.10	-
514	380960.37	1350939.56	Картометрический	1.00	-
515	380925.21	1350905.20	Картометрический	1.00	-
516	380911.07	1350889.20	Картометрический	1.00	-
517	380903.80	1350882.86	Картометрический	1.00	-
518	380899.83	1350882.86	Картометрический	1.00	-
519	380894.41	1350884.84	Аналитический	0.10	-
520	380892.42	1350882.77	Аналитический	0.10	-
521	380882.66	1350869.92	Картометрический	1.00	-
522	380880.56	1350867.28	Картометрический	1.00	-
523	380882.12	1350863.30	Картометрический	1.00	-
524	380882.25	1350853.65	Картометрический	1.00	-
525	380879.95	1350846.07	Картометрический	1.00	-
526	380849.65	1350806.56	Аналитический	0.10	-
527	380796.15	1350738.12	Аналитический	0.10	-
528	380751.62	1350679.35	Аналитический	0.10	-
529	380702.20	1350610.69	Аналитический	0.10	-
530	380638.09	1350506.41	Аналитический	0.10	-
531	380578.37	1350394.89	Аналитический	0.10	-
532	380532.07	1350291.32	Аналитический	0.10	-
533	380515.15	1350251.87	Аналитический	0.10	-
534	380504.97	1350230.50	Аналитический	0.10	-
535	380496.90	1350224.92	Аналитический	0.10	-
536	380489.74	1350211.01	Аналитический	0.10	-
537	380478.98	1350194.00	Картометрический	1.00	-
538	380474.02	1350192.15	Картометрический	1.00	-
539	380471.71	1350189.64	Картометрический	1.00	-
540	380469.33	1350183.69	Картометрический	1.00	-
541	380469.20	1350177.22	Картометрический	1.00	-
542	380458.92	1350161.49	Картометрический	1.00	-
543	380422.84	1350123.03	Картометрический	1.00	-
544	380396.97	1350102.54	Картометрический	1.00	-
545	380353.61	1350072.65	Аналитический	0.10	-
546	380344.30	1350067.76	Аналитический	0.10	-
547	380248.32	1350017.42	Аналитический	0.50	-
548	380054.77	1349927.84	Аналитический	0.50	-
549	380055.49	1349932.43	Картометрический	1.00	-
550	380038.96	1349923.43	Картометрический	1.00	-
551	380030.70	1349918.90	Картометрический	1.00	-
552	379896.42	1349853.74	Картометрический	5.00	-
553	379857.03	1349834.31	Картометрический	5.00	-
554	379751.69	1349783.56	Картометрический	5.00	-
555	379722.35	1349768.36	Картометрический	5.00	-
556	379710.72	1349761.35	Картометрический	5.00	-
557	379681.78	1349743.11	Картометрический	5.00	-
558	379650.58	1349716.94	Картометрический	5.00	-

1	2	3	4	5	6
559	379600.89	1349665.27	Картометрический	5.00	-
560	379580.40	1349635.79	Картометрический	5.00	-
561	379561.50	1349601.82	Картометрический	5.00	-
562	379548.15	1349575.52	Картометрический	5.00	-
563	379513.39	1349495.43	Картометрический	5.00	-
564	379485.24	1349430.93	Картометрический	5.00	-
565	379465.28	1349386.92	Картометрический	5.00	-
566	379447.05	1349344.36	Картометрический	5.00	-
567	379419.03	1349281.71	Картометрический	5.00	-
568	379403.56	1349246.16	Картометрический	5.00	-
569	379397.35	1349239.16	Картометрический	5.00	-
570	379392.17	1349236.30	Картометрический	5.00	-
571	379384.94	1349220.59	Картометрический	5.00	-
572	379385.65	1349212.86	Картометрический	5.00	-
573	379385.26	1349208.76	Картометрический	5.00	-
574	379304.90	1349021.34	Картометрический	5.00	-
575	379224.28	1348844.37	Картометрический	5.00	-
576	379181.85	1348752.38	Картометрический	5.00	-
577	379158.85	1348703.48	Картометрический	5.00	-
578	379133.08	1348657.88	Картометрический	5.00	-
579	379105.19	1348608.06	Картометрический	5.00	-
580	379061.18	1348531.66	Картометрический	5.00	-
581	379035.94	1348489.24	Картометрический	5.00	-
582	379002.76	1348432.40	Картометрический	5.00	-
583	378965.10	1348367.25	Картометрический	5.00	-
584	378941.17	1348324.82	Картометрический	5.00	-
585	378939.98	1348321.38	Картометрический	5.00	-
586	378936.94	1348318.21	Картометрический	5.00	-
587	378908.13	1348267.99	Картометрический	5.00	-
588	378867.29	1348195.56	Картометрический	5.00	-
589	378819.84	1348113.09	Картометрический	5.00	-
590	378805.70	1348090.22	Картометрический	5.00	-
591	378780.21	1348037.34	Картометрический	5.00	-
592	378678.05	1347877.50	Аналитический	0.50	-
593	378653.94	1347845.59	Аналитический	0.50	-
594	378599.86	1347789.09	Аналитический	0.50	-
595	378529.76	1347721.85	Аналитический	0.50	-
596	378506.15	1347699.21	Аналитический	0.10	-
597	378455.80	1347655.71	Аналитический	0.10	-
598	378442.96	1347653.86	Аналитический	0.10	-
599	378434.72	1347658.50	Аналитический	0.10	-
600	378434.26	1347657.80	Аналитический	0.10	-
601	378426.55	1347649.86	Аналитический	0.10	-
602	378431.28	1347643.17	Аналитический	0.50	-
603	378423.40	1347631.64	Аналитический	0.50	-
604	378414.39	1347624.44	Аналитический	0.50	-
605	378415.18	1347611.15	Аналитический	0.50	-
606	378416.05	1347596.42	Аналитический	0.50	-

1	2	3	4	5	6
607	378430.03	1347608.14	Аналитический	0.50	-
608	378517.70	1347681.42	Аналитический	0.50	-
609	378537.13	1347692.46	Аналитический	0.50	-
610	378550.13	1347692.63	Аналитический	0.50	-
611	378560.12	1347702.98	Аналитический	0.50	-
612	378554.06	1347710.06	Аналитический	0.50	-
613	378561.75	1347717.89	Аналитический	0.50	-
614	378617.60	1347772.06	Аналитический	0.50	-
615	378672.73	1347829.66	Аналитический	0.50	-
616	378700.38	1347866.01	Аналитический	0.10	-
617	378805.12	1348030.25	Аналитический	0.10	-
618	378904.14	1348206.62	Аналитический	0.50	-
619	379183.86	1348685.25	Аналитический	0.50	-
620	379334.16	1349015.69	Аналитический	0.50	-
621	379419.85	1349219.06	Аналитический	0.50	-
622	379428.65	1349229.85	Аналитический	0.50	-
623	379441.06	1349234.91	Аналитический	0.50	-
624	379448.30	1349255.56	Аналитический	0.50	-
625	379436.89	1349250.66	Аналитический	0.50	-
626	379437.96	1349261.19	Аналитический	0.50	-
627	379571.60	1349564.63	Аналитический	0.50	-
628	379584.13	1349589.69	Аналитический	0.50	-
629	379602.30	1349621.73	Аналитический	0.50	-
630	379620.09	1349646.76	Аналитический	0.50	-
631	379669.52	1349697.89	Аналитический	0.50	-
632	379698.20	1349721.25	Аналитический	0.50	-
633	379722.74	1349739.80	Аналитический	0.50	-
634	379763.53	1349762.24	Аналитический	0.50	-
635	380051.53	1349898.93	Аналитический	0.50	-
636	380255.54	1349992.58	Аналитический	0.50	-
637	380351.11	1350035.69	Аналитический	0.50	-
638	380377.30	1350050.11	Аналитический	0.50	-
639	380411.50	1350072.80	Аналитический	0.50	-
640	380428.87	1350086.46	Картометрический	1.00	-
641	380457.60	1350091.44	Картометрический	1.00	-
642	380462.55	1350097.09	Картометрический	1.00	-
643	380473.46	1350088.69	Аналитический	0.50	-
644	380492.23	1350072.34	Аналитический	0.50	-
645	380511.97	1350054.84	Аналитический	0.50	-
646	380537.24	1350033.21	Аналитический	0.50	-
647	380582.23	1350009.99	Аналитический	0.50	-
648	380605.83	1349995.97	Аналитический	0.50	-
649	380621.40	1349983.30	Аналитический	0.50	-
650	380647.32	1349956.69	Аналитический	0.50	-
651	380666.76	1349930.09	Аналитический	0.50	-
652	380682.82	1349904.07	Аналитический	0.50	-
653	380692.88	1349882.21	Аналитический	0.50	-
654	380700.42	1349857.54	Аналитический	0.50	-

1	2	3	4	5	6
655	380708.54	1349823.90	Аналитический	0.50	-
656	380718.98	1349747.88	Аналитический	0.50	-
657	380723.00	1349704.45	Аналитический	0.50	-
658	380725.15	1349685.90	Аналитический	0.50	-
659	380735.37	1349686.47	Аналитический	0.50	-
660	380747.36	1349693.10	Аналитический	0.50	-
661	380862.39	1349704.02	Аналитический	0.50	-
662	380907.75	1349708.18	Аналитический	0.50	-
663	380948.91	1349712.95	Аналитический	0.50	-
664	380966.92	1349715.78	Аналитический	0.50	-
665	380986.49	1349720.67	Аналитический	0.50	-
666	381008.75	1349728.90	Аналитический	0.50	-
667	381021.21	1349743.41	Аналитический	0.50	-
668	381031.25	1349754.03	Аналитический	0.50	-
669	381035.06	1349754.65	Аналитический	0.50	-
670	381051.33	1349759.28	Аналитический	0.50	-
671	381047.91	1349771.60	Аналитический	0.50	-
672	381023.87	1349765.07	Аналитический	0.50	-
673	381015.14	1349756.67	Аналитический	0.50	-
674	381009.96	1349750.25	Аналитический	0.50	-
675	380998.59	1349741.88	Аналитический	0.50	-
676	380981.98	1349734.95	Аналитический	0.50	-
677	380948.53	1349727.23	Аналитический	0.50	-
678	380906.33	1349720.40	Аналитический	0.50	-
679	380861.20	1349717.16	Аналитический	0.50	-
680	380842.13	1349716.59	Аналитический	0.50	-
681	380749.80	1349707.85	Аналитический	0.50	-
682	380744.00	1349708.63	Аналитический	0.50	-
683	380737.46	1349714.29	Аналитический	0.50	-
684	380735.24	1349746.61	Аналитический	0.50	-
685	380728.75	1349799.82	Аналитический	0.50	-
686	380720.91	1349842.59	Аналитический	0.50	-
687	380714.24	1349868.90	Аналитический	0.50	-
688	380695.56	1349906.93	Аналитический	0.50	-
689	380679.68	1349934.89	Аналитический	0.50	-
690	380659.18	1349964.78	Аналитический	0.50	-
691	380627.60	1349995.55	Аналитический	0.50	-
692	380604.59	1350013.75	Аналитический	0.50	-
693	380587.18	1350024.19	Аналитический	0.50	-
694	380551.49	1350044.82	Аналитический	0.50	-
695	380524.64	1350064.02	Аналитический	0.50	-
696	380502.10	1350081.34	Аналитический	0.50	-
697	380482.07	1350098.66	Аналитический	0.50	-
698	380473.10	1350109.55	Аналитический	0.50	-
699	380478.48	1350116.42	Картометрический	1.00	-
700	380477.29	1350120.12	Картометрический	1.00	-
701	380476.53	1350126.28	Картометрический	1.00	-
702	380474.75	1350130.44	Аналитический	0.50	-

1	2	3	4	5	6
703	380503.97	1350171.98	Аналитический	0.50	-
704	380542.81	1350239.46	Аналитический	0.50	-
705	380547.74	1350252.81	Аналитический	0.50	-
706	380605.62	1350388.76	Аналитический	0.50	-
707	380630.46	1350434.76	Аналитический	0.10	-
708	380656.67	1350483.29	Аналитический	0.10	-
709	380718.49	1350583.73	Аналитический	0.10	-
710	380767.73	1350654.38	Аналитический	0.10	-
711	380809.54	1350710.00	Аналитический	0.10	-
712	380864.37	1350785.86	Аналитический	0.10	-
713	380904.77	1350837.65	Аналитический	0.10	-
714	380913.41	1350838.76	Аналитический	0.10	-
715	380920.07	1350838.39	Аналитический	0.10	-
716	380930.52	1350848.50	Аналитический	0.10	-
717	380925.59	1350858.31	Аналитический	0.10	-
718	380927.11	1350865.67	Аналитический	0.10	-
719	380947.09	1350888.71	Аналитический	0.10	-
720	380982.16	1350923.31	Аналитический	0.10	-
721	381037.82	1350959.29	Аналитический	0.10	-
722	381197.84	1351051.77	Аналитический	0.10	-
723	381400.19	1351167.47	Аналитический	0.10	-
724	381601.78	1351282.61	Аналитический	0.10	-
725	381782.75	1351387.42	Аналитический	0.10	-
726	381974.63	1351496.14	Аналитический	0.10	-
727	382127.23	1351578.73	Аналитический	0.10	-
728	382192.18	1351625.61	Аналитический	0.10	-
729	382215.37	1351646.21	Аналитический	0.10	-
730	382259.41	1351688.11	Аналитический	0.10	-
731	382267.02	1351681.94	Аналитический	0.10	-
732	382279.69	1351696.32	Аналитический	0.10	-
733	382274.34	1351707.44	Аналитический	0.10	-
734	382322.07	1351792.09	Аналитический	0.10	-
735	382383.09	1351935.15	Аналитический	0.10	-
736	382475.07	1352137.79	Аналитический	0.10	-
737	382528.43	1352265.79	Аналитический	0.10	-
738	382546.53	1352302.86	Аналитический	0.10	-
739	382590.59	1352371.08	Аналитический	0.10	-
740	382624.08	1352405.74	Аналитический	0.10	-
741	382664.76	1352439.06	Аналитический	0.10	-
742	382709.09	1352467.10	Аналитический	0.10	-
743	382771.62	1352494.73	Аналитический	0.10	-
744	382958.73	1352564.86	Аналитический	0.10	-
745	382979.51	1352564.80	Аналитический	0.10	-
746	382995.35	1352551.52	Аналитический	0.10	-
747	383006.21	1352558.13	Аналитический	0.10	-
748	383007.81	1352576.20	Аналитический	0.10	-
749	383021.00	1352575.91	Аналитический	0.10	-
750	383156.91	1352625.79	Аналитический	0.10	-

1	2	3	4	5	6
751	383252.58	1352662.73	Аналитический	0.10	-
752	383314.44	1352688.47	Аналитический	0.10	-
753	383351.01	1352706.13	Аналитический	0.10	-
754	383398.49	1352738.38	Аналитический	0.10	-
755	383420.48	1352763.24	Аналитический	0.10	-
756	383452.65	1352793.88	Аналитический	0.10	-
757	383479.28	1352830.00	Аналитический	0.10	-
758	383503.63	1352867.29	Аналитический	0.10	-
759	383513.77	1352888.36	Аналитический	0.10	-
760	383535.40	1352940.64	Аналитический	0.10	-
761	383546.23	1352990.93	Аналитический	0.10	-
762	383553.93	1353038.37	Аналитический	0.10	-
763	383557.95	1353074.33	Аналитический	0.10	-
764	383577.17	1353260.03	Аналитический	0.10	-
765	383603.61	1353518.59	Аналитический	0.10	-
766	383627.58	1353745.87	Аналитический	0.10	-
767	383644.35	1353898.29	Аналитический	0.10	-
768	383656.70	1354011.50	Аналитический	0.10	-
769	383664.72	1354087.77	Аналитический	0.10	-
770	383676.04	1354196.80	Аналитический	0.10	-
771	383686.09	1354291.63	Аналитический	0.10	-
772	383692.89	1354301.77	Аналитический	0.10	-
773	383697.95	1354303.40	Аналитический	0.10	-
774	383699.19	1354321.02	Аналитический	0.10	-
775	383690.08	1354325.24	Аналитический	0.10	-
776	383689.59	1354384.40	Аналитический	0.10	-
777	383688.25	1354444.99	Аналитический	0.10	-
778	383682.00	1354586.60	Аналитический	0.10	-
779	383675.25	1354675.04	Аналитический	0.10	-
780	383670.70	1354804.70	Аналитический	0.10	-
781	383669.65	1354821.98	Аналитический	0.10	-
782	383654.54	1355031.01	Аналитический	0.10	-
783	383644.83	1355148.29	Аналитический	0.10	-
784	383637.73	1355243.19	Аналитический	0.10	-
785	383631.30	1355330.67	Аналитический	0.10	-
786	383632.12	1355340.73	Аналитический	0.10	-
787	383640.48	1355344.25	Аналитический	0.10	-
788	383639.26	1355362.08	Аналитический	0.10	-
789	383631.01	1355362.21	Аналитический	0.10	-
790	383625.90	1355366.90	Аналитический	0.10	-
791	383617.97	1355468.47	Аналитический	0.10	-
792	383619.00	1355477.77	Аналитический	0.10	-
793	383625.80	1355481.28	Аналитический	0.10	-
794	383623.93	1355496.70	Аналитический	0.10	-
795	383617.42	1355496.81	Аналитический	0.10	-
796	383614.89	1355499.67	Аналитический	0.10	-
797	383612.00	1355508.37	Аналитический	0.10	-
798	383593.27	1355639.95	Аналитический	0.10	-

1	2	3	4	5	6
799	383546.91	1355938.78	Аналитический	0.10	-
800	383534.55	1356017.42	Аналитический	0.10	-
801	383529.73	1356074.50	Аналитический	0.10	-
802	383526.08	1356142.22	Аналитический	0.10	-
803	383538.64	1356252.45	Аналитический	0.10	-
804	383547.34	1356254.20	Аналитический	0.10	-
805	383549.12	1356274.78	Аналитический	0.10	-
806	383540.35	1356277.46	Аналитический	0.10	-
807	383537.28	1356288.77	Аналитический	0.10	-
808	383548.78	1356394.94	Аналитический	0.10	-
809	383567.52	1356536.14	Картометрический	1.00	-
810	383572.54	1356561.94	Картометрический	1.00	-
811	383583.26	1356596.10	Картометрический	1.00	-
812	383589.29	1356610.17	Картометрический	1.00	-
813	383620.44	1356670.80	Картометрический	1.00	-
814	383626.81	1356683.53	Картометрический	1.00	-
815	383660.92	1356731.89	Картометрический	1.00	-
816	383745.35	1356802.42	Картометрический	1.00	-
817	383850.70	1356880.18	Картометрический	1.00	-
818	383915.92	1356926.77	Картометрический	1.00	-
819	383953.03	1356948.14	Картометрический	1.00	-
820	383957.52	1356951.41	Аналитический	0.10	-
821	383967.34	1356966.73	Аналитический	0.10	-
822	384086.10	1357056.01	Аналитический	0.10	-
823	384109.80	1357071.02	Аналитический	0.10	-
824	384156.11	1357093.56	Аналитический	0.10	-
825	384215.82	1357129.86	Аналитический	0.10	-
826	384341.45	1357208.06	Аналитический	0.10	-
827	384400.45	1357237.81	Аналитический	0.10	-
828	384439.21	1357251.85	Аналитический	0.10	-
829	384446.56	1357253.90	Аналитический	0.10	-
830	384480.98	1357263.52	Аналитический	0.10	-
831	384562.46	1357265.28	Аналитический	0.10	-
832	384608.32	1357270.98	Аналитический	0.10	-
833	384657.10	1357269.79	Аналитический	0.10	-
834	384683.81	1357268.10	Аналитический	0.10	-
835	384702.79	1357269.31	Аналитический	0.10	-
836	384711.14	1357267.10	Картометрический	1.00	-
837	384746.62	1357252.78	Картометрический	1.00	-
838	384784.31	1357218.97	Картометрический	1.00	-
839	384808.71	1357197.10	Картометрический	1.00	-
370	384824.23	1357187.94	Картометрический	1.00	-
840	383127.59	1356699.39	Аналитический	0.05	-
841	383148.70	1356728.63	Аналитический	0.05	-
842	383109.88	1356757.06	Аналитический	0.05	-
843	383088.83	1356727.68	Аналитический	0.05	-
840	383127.59	1356699.39	Аналитический	0.05	-

1	2	3	4	5	6
844	385032.65	1358237.81	Аналитический	0.10	-
845	385032.77	1358238.08	Аналитический	0.10	-
846	385032.90	1358238.59	Аналитический	0.10	-
847	385032.95	1358239.11	Аналитический	0.10	-
848	385032.90	1358239.63	Аналитический	0.10	-
849	385032.77	1358240.14	Аналитический	0.10	-
850	385032.55	1358240.61	Аналитический	0.10	-
851	385032.25	1358241.04	Аналитический	0.10	-
852	385031.88	1358241.41	Аналитический	0.10	-
853	385031.45	1358241.71	Аналитический	0.10	-
854	385031.35	1358241.76	Аналитический	0.10	-
855	384998.66	1358259.00	Аналитический	0.10	-
856	384995.86	1358253.70	Аналитический	0.10	-
857	385000.07	1358251.48	Аналитический	0.10	-
858	384988.11	1358230.70	Аналитический	0.10	-
859	385005.19	1358220.93	Аналитический	0.10	-
860	385017.60	1358242.23	Аналитический	0.10	-
861	385025.99	1358237.81	Аналитический	0.10	-
862	385008.02	1358200.53	Аналитический	0.10	-
863	384985.69	1358178.34	Аналитический	0.10	-
864	384955.77	1358164.01	Аналитический	0.10	-
865	384918.26	1358155.49	Аналитический	0.10	-
866	384916.40	1358155.07	Аналитический	0.10	-
867	384863.43	1358156.50	Аналитический	0.10	-
868	384857.79	1358156.65	Аналитический	0.10	-
869	384857.75	1358156.65	Аналитический	0.10	-
870	384842.95	1358157.22	Аналитический	0.10	-
871	384820.26	1358158.10	Аналитический	0.10	-
872	384803.06	1358158.76	Аналитический	0.10	-
873	384802.91	1358158.77	Аналитический	0.10	-
874	384802.81	1358158.77	Аналитический	0.10	-
875	384762.69	1358159.07	Аналитический	0.10	-
876	384726.40	1358175.09	Аналитический	0.10	-
877	384726.22	1358175.17	Аналитический	0.10	-
878	384725.71	1358175.30	Аналитический	0.10	-
879	384725.19	1358175.35	Аналитический	0.10	-
880	384724.67	1358175.30	Аналитический	0.10	-
881	384724.16	1358175.17	Аналитический	0.10	-
882	384723.69	1358174.95	Аналитический	0.10	-
883	384723.26	1358174.65	Аналитический	0.10	-
884	384723.16	1358174.56	Аналитический	0.10	-
885	384719.47	1358171.16	Аналитический	0.10	-
886	384725.10	1358168.19	Аналитический	0.10	-
887	384725.77	1358168.81	Аналитический	0.10	-
888	384760.84	1358153.33	Аналитический	0.10	-
889	384761.02	1358153.25	Аналитический	0.10	-
890	384761.53	1358153.12	Аналитический	0.10	-

1	2	3	4	5	6
891	384762.03	1358153.07	Аналитический	0.10	-
892	384802.72	1358152.77	Аналитический	0.10	-
893	384811.58	1358152.43	Аналитический	0.10	-
894	384819.02	1358152.14	Аналитический	0.10	-
895	384828.48	1358151.78	Аналитический	0.10	-
896	384832.07	1358151.64	Аналитический	0.10	-
897	384852.43	1358150.85	Аналитический	0.10	-
898	384857.55	1358150.65	Аналитический	0.10	-
899	384857.59	1358150.65	Аналитический	0.10	-
900	384916.62	1358149.06	Аналитический	0.10	-
901	384917.36	1358149.13	Аналитический	0.10	-
902	384925.96	1358151.09	Аналитический	0.10	-
903	384957.42	1358158.23	Аналитический	0.10	-
904	384958.06	1358158.45	Аналитический	0.10	-
905	384988.74	1358173.14	Аналитический	0.10	-
906	384989.55	1358173.72	Аналитический	0.10	-
907	385012.61	1358196.63	Аналитический	0.10	-
908	385013.20	1358197.46	Аналитический	0.10	-
844	385032.65	1358237.81	Аналитический	0.10	-
909	383724.15	1359105.09	Аналитический	0.50	-
910	383732.82	1359123.97	Аналитический	0.50	-
911	383726.47	1359136.02	Аналитический	0.50	-
912	383694.12	1359188.37	Аналитический	0.50	-
913	383681.91	1359206.31	Аналитический	0.50	-
914	383665.13	1359216.62	Картометрический	1.00	-
915	383643.57	1359229.89	Картометрический	1.00	-
916	383638.61	1359230.98	Аналитический	0.50	-
917	383634.16	1359237.27	Аналитический	0.50	-
918	383624.29	1359234.14	Аналитический	0.50	-
919	383592.01	1359282.28	Аналитический	0.50	-
920	383569.29	1359313.31	Аналитический	0.50	-
921	383562.92	1359316.93	Аналитический	0.50	-
922	383561.07	1359319.45	Аналитический	0.50	-
923	383552.91	1359335.68	Аналитический	0.50	-
924	383524.00	1359359.35	Аналитический	0.50	-
925	383488.79	1359375.98	Аналитический	0.50	-
926	383490.25	1359380.27	Аналитический	0.50	-
927	383477.75	1359384.51	Аналитический	0.50	-
928	383465.74	1359382.47	Аналитический	0.50	-
929	383444.43	1359389.94	Аналитический	0.50	-
930	383364.05	1359405.58	Аналитический	0.50	-
931	383324.33	1359410.51	Аналитический	0.50	-
932	383285.81	1359421.17	Аналитический	0.50	-
933	383244.83	1359428.37	Аналитический	0.50	-
934	383206.60	1359434.25	Аналитический	0.50	-
935	383165.06	1359442.58	Аналитический	0.50	-
936	383110.47	1359457.30	Аналитический	0.50	-

1	2	3	4	5	6
937	383090.07	1359460.62	Аналитический	0.50	-
938	383062.60	1359468.80	Аналитический	0.50	-
939	382978.19	1359500.54	Аналитический	0.50	-
940	382907.14	1359536.15	Аналитический	0.50	-
941	382889.42	1359542.11	Аналитический	0.50	-
942	382871.21	1359552.84	Аналитический	0.50	-
943	382824.13	1359576.19	Аналитический	0.50	-
944	382826.32	1359580.82	Аналитический	0.50	-
945	382814.37	1359586.42	Аналитический	0.50	-
946	382813.49	1359584.57	Аналитический	0.10	-
947	382812.17	1359581.78	Аналитический	0.10	-
948	382798.70	1359587.97	Аналитический	0.10	-
949	382761.80	1359603.73	Аналитический	0.10	-
950	382741.67	1359613.93	Аналитический	0.10	-
951	382722.58	1359615.33	Аналитический	0.10	-
952	382706.16	1359614.52	Аналитический	0.10	-
953	382687.93	1359621.13	Аналитический	0.10	-
954	382677.29	1359636.94	Аналитический	0.50	-
955	382683.94	1359655.99	Аналитический	0.50	-
956	382684.01	1359668.28	Аналитический	0.50	-
957	382675.42	1359715.63	Аналитический	0.50	-
958	382672.44	1359726.15	Аналитический	0.50	-
959	382662.86	1359742.57	Аналитический	0.50	-
960	382649.59	1359756.36	Аналитический	0.50	-
961	382641.91	1359765.84	Аналитический	0.50	-
962	382627.24	1359787.64	Аналитический	0.50	-
963	382624.40	1359785.03	Аналитический	0.50	-
964	382657.32	1359740.21	Аналитический	0.50	-
965	382666.58	1359724.90	Аналитический	0.50	-
966	382669.54	1359714.61	Аналитический	0.50	-
967	382678.01	1359667.94	Аналитический	0.50	-
968	382677.95	1359656.23	Аналитический	0.50	-
969	382671.28	1359636.55	Аналитический	0.50	-
970	382671.70	1359627.21	Картометрический	1.00	-
971	382679.71	1359621.80	Аналитический	0.50	-
972	382692.44	1359613.20	Аналитический	0.50	-
973	382718.74	1359603.87	Аналитический	0.50	-
974	382720.25	1359597.28	Аналитический	0.50	-
975	382721.77	1359590.62	Аналитический	0.50	-
976	382741.63	1359584.78	Аналитический	0.50	-
977	382772.96	1359572.34	Аналитический	0.50	-
978	382791.03	1359562.95	Аналитический	0.50	-
979	382811.12	1359549.28	Аналитический	0.50	-
980	382843.01	1359534.98	Аналитический	0.50	-
981	382896.95	1359512.35	Аналитический	0.50	-
982	382951.14	1359484.12	Аналитический	0.50	-
983	382969.59	1359476.51	Аналитический	0.50	-
984	382989.66	1359472.08	Аналитический	0.50	-

1	2	3	4	5	6
985	383064.44	1359443.49	Аналитический	0.50	-
986	383083.93	1359437.61	Аналитический	0.50	-
987	383092.18	1359433.08	Аналитический	0.50	-
988	383141.53	1359421.42	Аналитический	0.50	-
989	383143.33	1359421.55	Аналитический	0.50	-
990	383182.48	1359413.85	Аналитический	0.50	-
991	383202.35	1359411.02	Аналитический	0.50	-
992	383221.00	1359407.04	Аналитический	0.50	-
993	383227.48	1359401.11	Аналитический	0.50	-
994	383251.89	1359395.34	Аналитический	0.50	-
995	383262.10	1359399.41	Аналитический	0.50	-
996	383326.50	1359386.15	Аналитический	0.50	-
997	383419.99	1359369.05	Аналитический	0.50	-
998	383480.72	1359348.21	Аналитический	0.50	-
999	383515.77	1359330.42	Аналитический	0.50	-
1000	383528.45	1359329.73	Аналитический	0.50	-
1001	383536.52	1359316.79	Аналитический	0.50	-
1002	383553.35	1359298.46	Аналитический	0.50	-
1003	383567.60	1359275.78	Аналитический	0.50	-
1004	383568.52	1359268.57	Аналитический	0.50	-
1005	383570.22	1359255.73	Аналитический	0.50	-
1006	383569.29	1359236.47	Аналитический	0.50	-
1007	383575.34	1359233.61	Аналитический	0.50	-
1008	383587.51	1359248.86	Аналитический	0.50	-
1009	383603.18	1359241.99	Аналитический	0.50	-
1010	383623.66	1359224.16	Аналитический	0.50	-
1011	383639.31	1359220.86	Аналитический	0.50	-
1012	383656.92	1359210.66	Аналитический	0.50	-
1013	383646.29	1359202.94	Аналитический	0.50	-
1014	383626.61	1359188.64	Аналитический	0.50	-
1015	383640.62	1359169.88	Аналитический	0.50	-
1016	383667.46	1359136.97	Аналитический	0.50	-
1017	383687.50	1359114.74	Аналитический	0.50	-
1018	383684.82	1359112.19	Аналитический	0.50	-
1019	383697.42	1359098.99	Аналитический	0.50	-
1020	383698.23	1359099.77	Аналитический	0.50	-
1021	383698.34	1359104.74	Аналитический	0.50	-
909	383724.15	1359105.09	Аналитический	0.50	-
1022	381639.30	1359528.24	Картометрический	1.00	-
1023	381628.25	1359531.95	Картометрический	1.00	-
1024	381610.00	1359539.52	Картометрический	1.00	-
1025	381591.02	1359549.09	Картометрический	1.00	-
1026	381573.89	1359557.31	Картометрический	1.00	-
1027	381554.44	1359572.55	Картометрический	1.00	-
1028	381525.53	1359610.38	Картометрический	1.00	-
1029	381498.63	1359653.81	Картометрический	1.00	-
1030	381450.56	1359716.08	Картометрический	1.00	-

1	2	3	4	5	6
1031	381441.44	1359733.32	Картометрический	1.00	-
1032	381439.63	1359750.44	Картометрический	1.00	-
1033	381442.98	1359774.65	Картометрический	1.00	-
1034	381453.00	1359800.71	Картометрический	1.00	-
1035	381465.87	1359813.31	Картометрический	1.00	-
1036	381474.53	1359818.95	Аналитический	0.50	-
1037	381492.26	1359830.48	Картометрический	1.00	-
1038	381506.49	1359847.93	Картометрический	1.00	-
1039	381535.95	1359938.83	Картометрический	1.00	-
1040	381550.76	1360010.61	Картометрический	5.00	-
1041	381560.62	1360108.78	Картометрический	5.00	-
1042	381562.49	1360159.00	Картометрический	5.00	-
1043	381566.36	1360195.92	Картометрический	5.00	-
1044	381573.84	1360226.57	Картометрический	5.00	-
1045	381577.52	1360275.23	Аналитический	0.50	-
1046	381574.62	1360277.32	Аналитический	0.50	-
1047	381530.04	1360291.32	Аналитический	0.50	-
1048	381524.89	1360279.66	Аналитический	0.50	-
1049	381568.73	1360260.55	Аналитический	0.50	-
1050	381564.08	1360228.90	Аналитический	0.50	-
1051	381560.62	1360214.25	Аналитический	0.50	-
1052	381556.59	1360197.19	Аналитический	0.50	-
1053	381554.44	1360176.66	Аналитический	0.50	-
1054	381552.60	1360159.09	Аналитический	0.50	-
1055	381550.52	1360108.94	Аналитический	0.50	-
1056	381540.86	1360011.40	Аналитический	0.50	-
1057	381525.53	1359938.83	Аналитический	0.50	-
1058	381499.57	1359854.94	Аналитический	0.50	-
1059	381487.51	1359839.35	Аналитический	0.50	-
1060	381458.80	1359820.34	Аналитический	0.50	-
1061	381444.69	1359806.22	Аналитический	0.50	-
1062	381433.15	1359775.90	Аналитический	0.50	-
1063	381429.90	1359748.85	Аналитический	0.50	-
1064	381432.95	1359728.59	Аналитический	0.50	-
1065	381442.50	1359710.46	Аналитический	0.50	-
1066	381491.00	1359647.32	Аналитический	0.50	-
1067	381517.97	1359604.49	Аналитический	0.50	-
1068	381548.86	1359564.37	Аналитический	0.50	-
1069	381569.53	1359548.40	Аналитический	0.50	-
1070	381601.04	1359532.94	Картометрический	1.00	-
1022	381639.30	1359528.24	Картометрический	1.00	-
1071	381598.09	1359533.30	Аналитический	0.10	-
1072	381577.50	1359533.53	Аналитический	0.10	-
1073	381587.46	1359530.87	Аналитический	0.10	-
1071	381598.09	1359533.30	Аналитический	0.10	-

3. Сведения о характерных точках части (частей) границы объекта					
Обозначение характерных точек части границы	Координаты, м		Метод определения координат характерной точки	Средняя квадратическая погрешность положения характерной точки (Mt), м	Описание обозначения точки на местности (при наличии)
	X	Y			
1	2	3	4	5	6
Часть №					
-	-	-	-	-	-

Сведения о местоположении измененных (уточненных) границ объекта

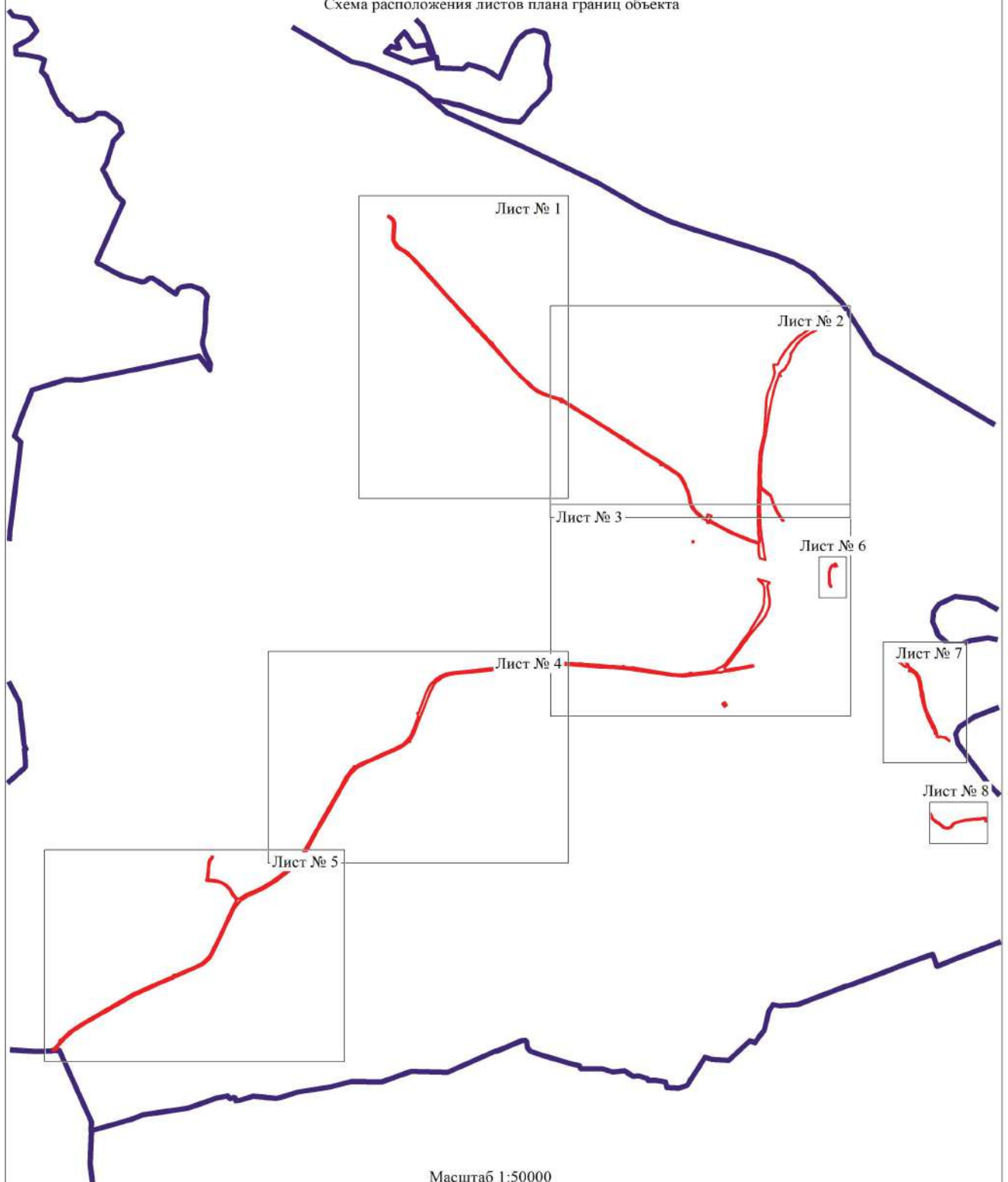
2. Сведения о характерных точках границ объекта

Обозначение характерных точек границ	Существующие координаты, м		Измененные (уточненные) координаты, м		Метод определения координат характерной точки	Средняя квадратическая погрешность положения характерной точки (Mt), м	Описание обозначения точки на местности (при наличии)
	X	Y	X	Y			
1	2	3	4	5	6	7	8
-	-	-	-	-	-	-	-
3.Сведения о характерных точках части (частей) границы объекта							
Часть №							
-	-	-	-	-	-	-	-

Раздел 4

План границ объекта

Схема расположения листов плана границ объекта



Используемые условные знаки и обозначения:

	границы территориальной зоны
	границы муниципального образования
	область и номер листа плана границ объекта

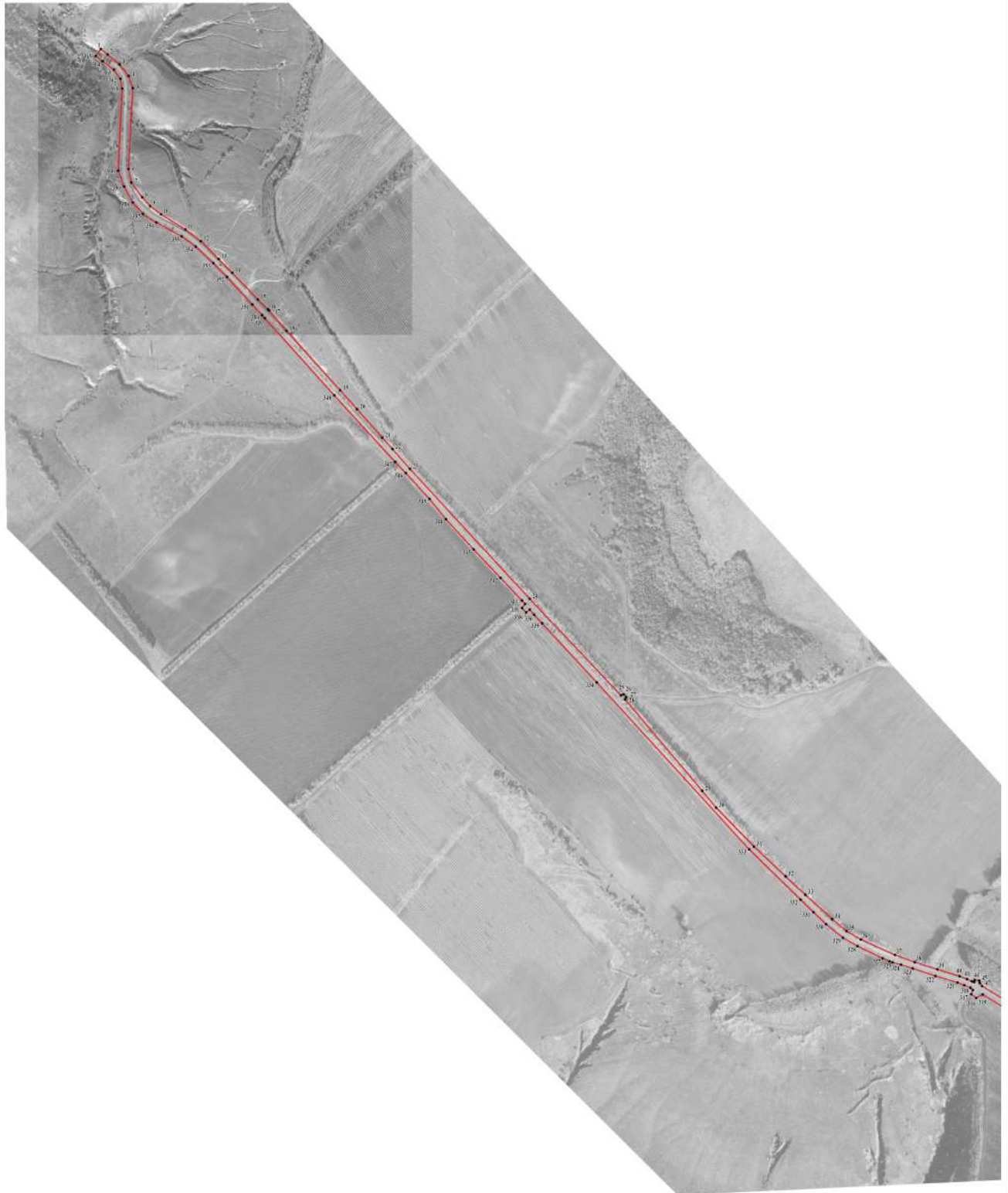
Масштаб 1:50000

Руководитель БУВО «Нормативно-проектный центр»

Подпись Ю.В.Шалыгина Дата « 06 » декабря 2021 г.

Место для оттиска печати (при наличии) лица, составившего описание местоположения границ объекта





Масштаб 1:5000

Используемые условные знаки и обозначения:

	границы территориальной зоны
	характерная точка границы территориальной зоны

Руководитель БУ ВО «Нормативно-проектный центр»
Подпись: Ю. В. Шалагина Дата: 06. 12. декабря 2021 г.
Место для аттестации (при наличии) лица, составившего описание местоположения границ объекта





Используемые условные знаки и обозначения:

	границы территориальной зоны
	характерная точка границы территории

Руководитель ЕУ ВО «Нормативно-продуктивный центр»
Подпись *И.И. Мухоморов* Ю В Шалыгина Дата 06 декабря 2021г.
Место для оттиска печати (при наличии) (наименование, наименование, наименование государственной области)

План границь області
Лист № 4




План граница области
Лист № 5



План границ объекта

Лист № 6




Масштаб 1:2000

Используемые условные знаки и обозначения:



границы территориальной зоны

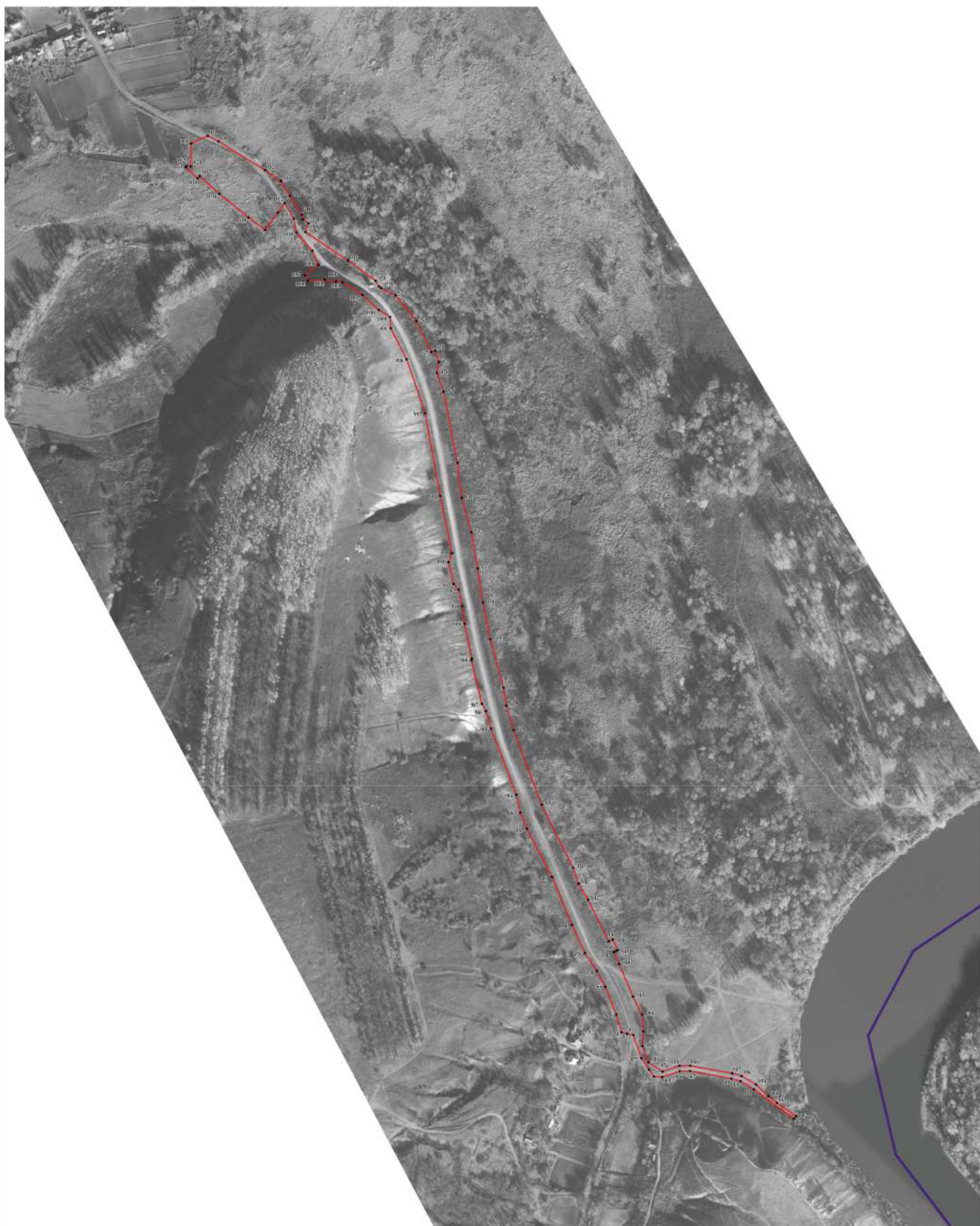


характерная точка границ территориальной зоны

Руководитель БУВО «Нормативно-проектный центр»

Подпись Ю.В. Шалыгина Ю.В. Шалыгина Дата « 06 » декабря 2021 г.

Место для оттиска печати (при наличии) лица, составившего описание местоположения границ объекта



Масштаб 1:2000

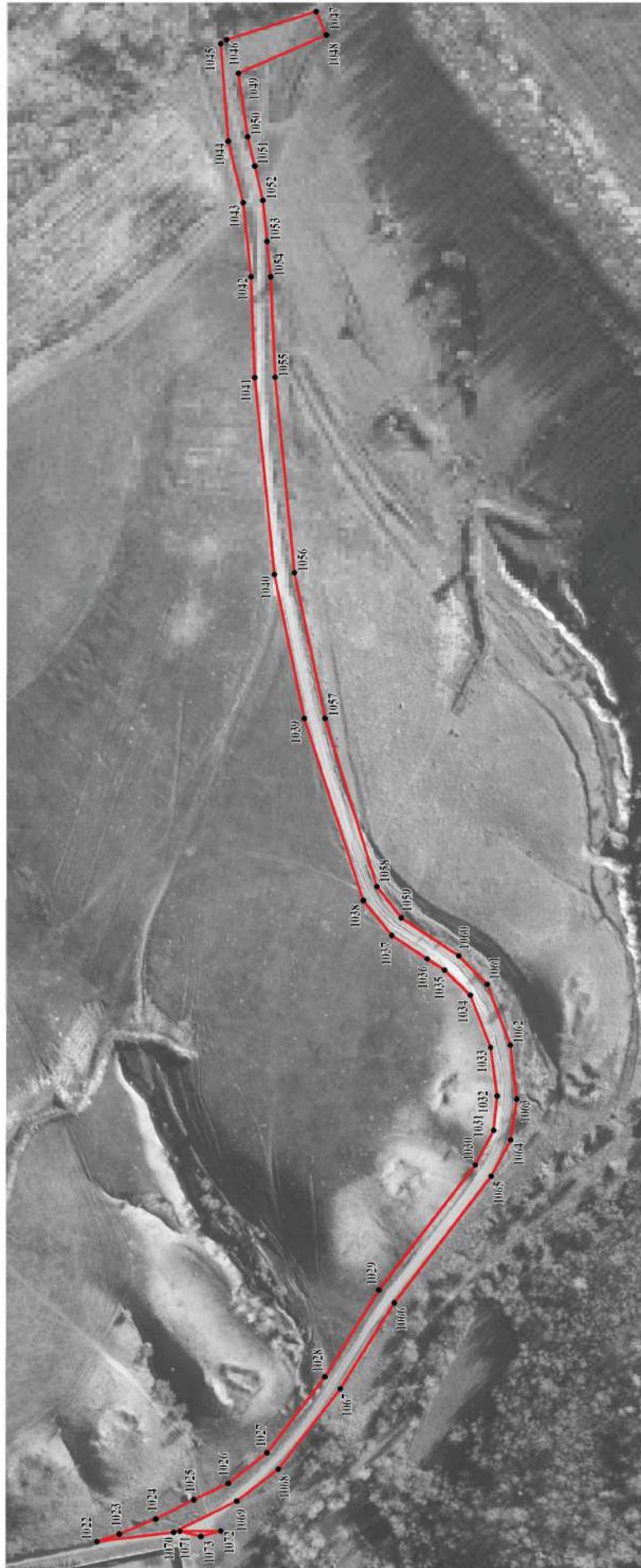
Используемые условные знаки и обозначения:

- границы территориальной зоны
- границы муниципального образования
- 973 — характерная точка границ территориальной зоны

Руководитель БУИО «Нормативно-проектный центр»
Подпись: Ю. В. Шалыгина Дата: « 06 » декабря 2021 г.
Место для отбора проб (для информации, оставившего в описании местонахождения границ объекта)


План границ объекта

Лист № 8



Масштаб 1:2000

Используемые условные знаки и обозначения:



границы территориальной зоны

характерная точка границ территориальной зоны

Руководитель БУВО «Нормативно-проектный центр»

Подпись Ю.В. Шалыгина Дата « 06 » декабря 2021 г.

Место для оттиска печати (при наличии) лица, составившего описание местоположения границ объекта



ОПИСАНИЕ МЕСТОПОЛОЖЕНИЯ ГРАНИЦ

Зона сельскохозяйственного производства за границами населенных пунктов – СХ1

(наименование объекта, местоположение границ которого описано
(далее - объект)

Раздел 1

Сведения об объекте		
№ п/п	Характеристики объекта	Описание характеристик
1	2	3
1	Местоположение объекта	Воронежская область, Подгоренский муниципальный район, Белогорьевское сельское поселение
2	Площадь объекта \pm величина погрешности определения площади ($P \pm \Delta P$)	59599 \pm 854 м ²
3	Иные характеристики объекта	-

Раздел 2

Сведения о местоположении границ объекта					
1. Система координат: МСК - 36, зона 1					
2. Сведения о характерных точках границ объекта					
Обозначение характерных точек границ	Координаты, м		Метод определения координат характерной точки	Средняя квадратическая погрешность положения характерной точки (Mt), м	Описание обозначения точки на местности (при наличии)
	X	Y			
1	2	3	4	5	6
1	383324.55	1357328.45	Аналитический	0.10	-
2	383402.84	1357380.39	Аналитический	0.10	-
3	383408.39	1357393.61	Аналитический	0.10	-
4	383297.97	1357452.47	Аналитический	0.10	-
5	383291.66	1357436.13	Аналитический	0.10	-
6	383262.06	1357333.14	Аналитический	0.10	-
1	383324.55	1357328.45	Аналитический	0.10	-
7	382566.56	1357519.60	Аналитический	1.00	-
8	382599.56	1357565.10	Аналитический	1.00	-
9	382507.65	1357637.65	Аналитический	1.00	-
10	382568.19	1357703.65	Аналитический	1.00	-
11	382553.72	1357737.81	Аналитический	1.00	-
12	382551.91	1357742.07	Аналитический	1.00	-
13	382545.71	1357756.69	Аналитический	1.00	-
14	382284.61	1357618.83	Аналитический	1.00	-
15	382387.05	1357500.92	Аналитический	1.00	-
7	382566.56	1357519.60	Аналитический	1.00	-
16	382017.47	1357871.35	Аналитический	0.10	-
17	381993.78	1357916.47	Аналитический	0.10	-
18	381889.93	1357896.27	Аналитический	0.10	-
19	381905.28	1357848.25	Аналитический	0.10	-
16	382017.47	1357871.35	Аналитический	0.10	-
3. Сведения о характерных точках части (частей) границы объекта					
Обозначение характерных точек части границы	Координаты, м		Метод определения координат характерной точки	Средняя квадратическая погрешность положения характерной точки (Mt), м	Описание обозначения точки на местности (при наличии)
	X	Y			
1	2	3	4	5	6
Часть №					
-	-	-	-	-	-

Сведения о местоположении измененных (уточненных) границ объекта

2. Сведения о характерных точках границ объекта

Обозначение характерных точек границ	Существующие координаты, м		Измененные (уточненные) координаты, м		Метод определения координат характерной точки	Средняя квадратическая погрешность положения характерной точки (Mt), м	Описание обозначения точки на местности (при наличии)
	X	Y	X	Y			
1	2	3	4	5	6	7	8
-	-	-	-	-	-	-	-
3.Сведения о характерных точках части (частей) границы объекта							
Часть №							
-	-	-	-	-	-	-	-




Используемые условные знаки и обозначения:

Масштаб 1:5000




границы территориальной зоны



характерная точка границ территориальной зоны

Руководитель БУВО «Нормативно-проектный центр»

Подпись  Ю.В.Шалыгина Дата « 06 » декабря 2021 г.

Место для оттиска печати (при наличии) лица, составившего описание местоположения границ объекта



ОПИСАНИЕ МЕСТОПОЛОЖЕНИЯ ГРАНИЦ

Зона рекреационного назначения - объектов отдыха
за границами населенных пунктов - Р1

(наименование объекта, местоположение границ которого описано
(далее - объект)

Раздел 1

Сведения об объекте		
№ п/п	Характеристики объекта	Описание характеристик
1	2	3
1	Местоположение объекта	Воронежская область, Подгоренский муниципальный район, Белогорьевское сельское поселение
2	Площадь объекта \pm величина погрешности определения площади ($P \pm \Delta P$)	70516 \pm 4647 м ²
3	Иные характеристики объекта	-

Раздел 2

Сведения о местоположении границ объекта					
1. Система координат: МСК - 36, зона 1					
2. Сведения о характерных точках границ объекта					
Обозначение характерных точек границ	Координаты, м		Метод определения координат характерной точки	Средняя квадратическая погрешность положения характерной точки (Mt), м	Описание обозначения точки на местности (при наличии)
	X	Y			
1	2	3	4	5	6
1	383189.09	1360546.29	Картометрический	5.00	-
2	383225.14	1360630.25	Картометрический	5.00	-
3	383268.75	1360716.24	Картометрический	5.00	-
4	383314.17	1360811.20	Картометрический	5.00	-
5	383394.03	1360881.08	Картометрический	5.00	-
6	383446.94	1360929.99	Картометрический	5.00	-
7	383530.30	1360932.65	Картометрический	5.00	-
8	383616.60	1360918.04	Картометрический	5.00	-
9	383615.64	1360943.97	Картометрический	5.00	-
10	383617.90	1360980.81	Картометрический	5.00	-
11	383579.05	1361002.00	Картометрический	5.00	-
12	383520.78	1361016.13	Картометрический	5.00	-
13	383474.87	1361014.36	Картометрический	5.00	-
14	383425.43	1361005.53	Картометрический	5.00	-
15	383353.03	1360977.28	Картометрический	5.00	-
16	383301.82	1360949.03	Картометрический	5.00	-
17	383243.55	1360901.35	Картометрический	5.00	-
18	383213.53	1360873.10	Картометрический	5.00	-
19	383172.92	1360818.36	Картометрический	5.00	-
20	383141.14	1360745.96	Картометрический	5.00	-
21	383119.95	1360673.56	Картометрический	5.00	-
22	383130.54	1360583.51	Картометрический	5.00	-
23	383138.24	1360562.14	Картометрический	5.00	-
24	383159.38	1360573.89	Картометрический	5.00	-
1	383189.09	1360546.29	Картометрический	5.00	-

3. Сведения о характерных точках части (частей) границы объекта					
Обозначение характерных точек части границы	Координаты, м		Метод определения координат характерной точки	Средняя квадратическая погрешность положения характерной точки (Mt), м	Описание обозначения точки на местности (при наличии)
	X	Y			
1	2	3	4	5	6
Часть №					
-	-	-	-	-	-


Сведения о местоположении измененных (уточненных) границ объекта

2. Сведения о характерных точках границ объекта

3. Сведения о характерных точках части (частей) границы объекта




Часть №

План границ объекта




Масштаб 1:5000

Используемые условные знаки и обозначения:

	границы территориальной зоны
	границы муниципального образования
	характерная точка границ территориальной зоны

Руководитель БУВО «Нормативно-проектный центр»

Подпись  Ю.В. Шалыгина Дата « 06 » декабря 2021 г.

Место для оттиска печати (при наличии) лица, составившего описание местоположения границ объекта



ОПИСАНИЕ МЕСТОПОЛОЖЕНИЯ ГРАНИЦ

Зона обработки, утилизации, обезвреживания, размещения твердых коммунальных отходов за границами населенных пунктов – СН2

(наименование объекта, местоположение границ которого описано
(далее - объект)

Раздел 1

Сведения об объекте		
№ п/п	Характеристики объекта	Описание характеристик
1	2	3
1	Местоположение объекта	Воронежская область, Подгоренский муниципальный район, Белогорьевское сельское поселение
2	Площадь объекта \pm величина погрешности определения площади ($P \pm \Delta P$)	40000 \pm 3500 м ²
3	Иные характеристики объекта	-

Раздел 2

Сведения о местоположении границ объекта					
1. Система координат: МСК - 36, зона 1					
2. Сведения о характерных точках границ объекта					
Обозначение характерных точек границ	Координаты, м		Метод определения координат характерной точки	Средняя квадратическая погрешность положения характерной точки (Mt), м	Описание обозначения точки на местности (при наличии)
	X	Y			
1	2	3	4	5	6
1	383479.04	1354775.00	Картометрический	5.00	-
2	383480.90	1354783.93	Картометрический	5.00	-
3	383499.56	1354872.78	Картометрический	5.00	-
4	383572.41	1354948.74	Картометрический	5.00	-
5	383583.07	1354973.17	Картометрический	5.00	-
6	383578.63	1355051.80	Картометрический	5.00	-
7	383579.52	1355101.11	Картометрический	5.00	-
8	383558.97	1355135.65	Картометрический	5.00	-
9	383499.55	1355117.09	Картометрический	5.00	-
10	383445.70	1355079.95	Картометрический	5.00	-
11	383375.28	1355015.15	Картометрический	5.00	-
1	383479.04	1354775.00	Картометрический	5.00	-
3. Сведения о характерных точках части (частей) границы объекта					
Обозначение характерных точек части границы	Координаты, м		Метод определения координат характерной точки	Средняя квадратическая погрешность положения характерной точки (Mt), м	Описание обозначения точки на местности (при наличии)
	X	Y			
1	2	3	4	5	6
Часть №					
-	-	-	-	-	-

Сведения о местоположении измененных (уточненных) границ объекта

2. Сведения о характерных точках границ объекта

Обозначение характерных точек границ	Существующие координаты, м		Измененные (уточненные) координаты, м		Метод определения координат характерной точки	Средняя квадратическая погрешность положения характерной точки (Mt), м	Описание обозначения точки на местности (при наличии)
	X	Y	X	Y			
1	2	3	4	5	6	7	8
-	-	-	-	-	-	-	-
3.Сведения о характерных точках части (частей) границы объекта							
Часть №							
-	-	-	-	-	-	-	-


Раздел 4

План границ объекта



Используемые условные знаки и обозначения:

Масштаб 1:2000



границы территориальной зоны



характерная точка границ территориальной зоны

Руководитель БУВО «Нормативно-проектный центр»

Подпись Ю.В. Шалыгина Дата « 06 » декабря 2021 г.

Место для оттиска печати (при наличии) лица, составившего описание местоположения границ объекта